


KURŽEMĒ
ŠIAURĒS LIETUVA

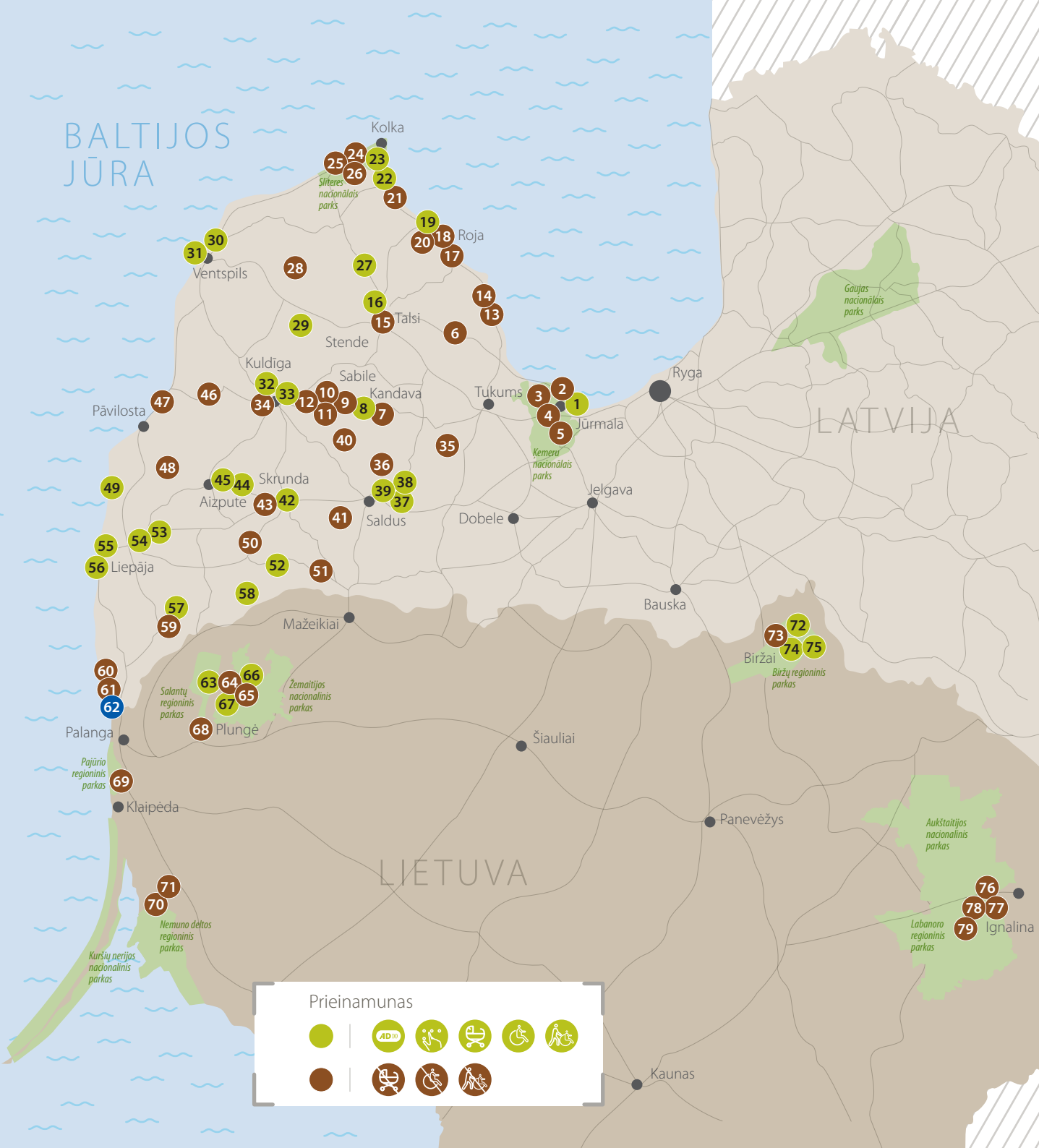
Gamtos Ķaki



Legenda

 TAKO PRADŽIA	 TIPAS	 ADMINISTRATORIUS
GPS KOORDINATĖS	 SUDĖTINGUMAS	 ARTIMIAUSIOS PARDUOTUVĖS
 TRUKMĖ	 DANGA	 ARTIMIAUSIOS DEGALINĖS
 ILGIS	 KAIP NUVYKTI	 INFORMACIJA
 ŽENKLINIMAS	 TAISYKLĖS	

 Pritaikytas žmonėms judantiems vežimėliuose su lydinčiu asmeniu	 Informacinis stendas	 Galima plaukioti valtimis
 Pritaikytas žmonėms judantiems vežimėliuose	 Vaistinė	 Galima maudytis
 Informacija pateikiama audio įrašu	 Wi-Fi	 Galima žvejoti
 Pritaikytas vaikščiojimui su kūdikių vežimėliais	 Stalas su suolu/ poilsio vieta/suoelis	 Dviračių nuoma
 Priinama vedančioji linija silpnaregiams/ liečiama informacija/ liečiami objektai/ informacija Brailio raštu	 Apžvalgos bokštas	 Valčių/katamaranų nuoma
 Pėsčiomis	 Apžvalgos aikštelė	 Skardis/status krantas/nuokalnė
 Dviračiais	 Pramogos/žaidimų aikštelės/ lauko treniuokliai/supynės	 Miške gali būti erkių
 Šiaurietiškas ėjimas	 Geriamas vanduo	 Lyjant lietai ir žiemą takas gali būti slidus
 Slidėmis	 Maitinimo paslaugos	 Draudžiama statyti palapines
 Leidžiama jodinėti žirgais	 Vieta palapinėms	 Mechaninių transporto priemonių eismas draudžiamas
 Stovėjimo aikštelė	 Kempingas	 Draudžiama vestis gyvūnus
 Tualetas	 Svečių namai/viešbutis	 Draudžiama deginti laužus
 Šiukšliadėžės	 Laužavietė	 Draudžiama maudytis
 Išsinešite tai, ką atsinešėte	 Galima naudotis malkomis	 Draudžiama važiuoti dviračiais
	 Laikykitės tylos	 Draudžiama žvejoti
	 Leidžiama vestis gyvūnus	 Draudžiama rašyti/piešti
		 Draudžiama rinkti augalus



Turīnys

LATVIJA

- 1 Kupskalņu gamtos takas
- 2 Kanerio nendryno takas
- 3 Kanerio piliakalni gamtos takas
- 4 Sieros telkinių takas
- 5 Didžiojo Kemeriu pelkės lieptas
- 6 Janupytės gamtos takas
- 7 Čužu pelkės takas
- 8 Žaidimų takas "Pasakų miškas"
- 9 Žirgų takas ir Meilės takas
- 10 Drubazų botanikos takas
- 11 Virsaišių krioklio gamtos takas
- 12 Takas į Maros kambarių olas
- 13 Orchidėjų takas
- 14 Miško takas – jūros takas "Mērsragas-Engurē"
- 15 Pėsčiųjų takas "Rytai"
- 16 Talsų kalvyno žavesys
- 17 Kaltenės paukščių takas
- 18 Kaltenės kalvos
- 19 Pasivaikščiojimo liepteliai Rojos paplūdimyje
- 20 Gamtos takas prie Rojos upės
- 21 Pūrciemo Baltoji kopa
- 22 Evažu gamtos takas
- 23 Kolkos pušų takas
- 24 Mažojo garvežiuko gamtos takas
- 25 Petro ežero gamtos takas
- 26 Šlyterės gamtos takas
- 27 Poilsio parkas "Laumas"

- 28 Vasenieku pelkės takas
 - 29 Usmos Elkrago gamtos takas
 - 30 Būšnieku ežero gamtos takas
 - 31 Ventspilio pajūrio parkas
 - 32 Martinsalos gamtos takas
 - 33 Takas ant kairiojo Ventos upės kranto
 - 34 Parventos parko takas
 - 35 Viesatos upės vingių takas
 - 36 Satikių gamtos takas
 - 37 Pėsčiųjų takas prie Ciecerės ežero
 - 38 Pėsčiųjų takas Remtės dvaro parke
 - 39 Bruocēnu Miško Parko ir Oro takai
 - 40 Kalnansų pelkės takas
 - 41 Satinių tvenkiniai
 - 42 Skrundos pėsčiųjų takas prie Ventos upės
 - 43 Rudbaržu parko gamtos takas
 - 44 Kazdangos pilies takas
 - 45 Kazdangos parko gamtos takas
 - 46 Žibgravos sveikatos takas
 - 47 Ryvos lankai
 - 48 Cyravos bebrų takas
 - 49 Gamtos takas Sielos atgaivos sode
 - 50 Embūtės gamtos takas
 - 51 Kalnų gamtos takas
 - 52 Volzbaho gamtos takas ir takas iki Lielbatos šaltinio
 - 53 Durbės piliakalni takas
 - 54 Alandės upės parko takas
 - 55 Liepojos ežero Žirgų salos takas ir Liepojos ežero lieptas
 - 56 Liepojos pajūrio parkas
 - 57 Kalėtų miško parkas "Pušynēlis"
 - 58 Aizvikių parkas
 - 59 Dunikos pelkės lieptas
 - 60 Papės gamtos procesų takas
 - 61 Papės ežero takas
 - 62 "Jūrtaka"
- ## LIETUVA
- 63 Gamtos takas per Šauklių riedulyną
 - 64 Mikytų pažintinis takas
 - 65 Paplatelės pažintinis takas
 - 66 Plateliai ir jų apylinkės
 - 67 Šeirės pažintinis takas
 - 68 Pažintis takas Šilpelkės arba Dauginčių miške
 - 69 Ekologinis pažintis takas "Litorina"
 - 70 Aukštumalos pažintis takas
 - 71 Tulkiaragės pažintis takas
 - 72 Takas Kirkilų kraštovaizdžio draustinyje
 - 73 Takas Karajimiškio kraštovaizdžio draustinyje
 - 74 Takas į Smardonės šaltinį
 - 75 Biržų miesto pėsčiųjų ir dviračių takas
 - 76 Šiliniškių pažintinis takas
 - 77 Dviračių trasa tarp ežerų
 - 78 Meironų gamtos takas
 - 79 Labanoro girios pažintinis takas



Ivadas



Šis turistų vadovas pravers kiekvienam norinčiam neskubant pasivaikščioti ir susipažinti su Kuršmės bei Lietuvos pasienio regionų gamta – jūra, kopomis, ežerais, upėmis, miškais, pievomis, pelkėmis ir ten sutinkamais augalais bei gyvūnais.

Turistų vadove pateikiama informacija apie 82 gamtos takus, kurių bendras ilgis yra 380 km, iš kurių 270 km yra Kuršmėje ir 110 km – Šiaurės Lietuvoje. Turistų vadove neįskaičiuojamas „Jūrtako“ ilgis (1200 km), kuris driekiasi išilgai Baltijos jūros pakrante nuo Lietuvos–Latvijos pasienio iki Talino. Vieno tako ilgis – vidutiniškai 4 km. Neskubant šis atstumas įveikiamas per vieną valandą.

Takų sudėtingumas įvertintas keliais lygiais. Viena žvaigždute žymimi takai turintys mažiausią sudėtingumo lygį, todėl jie tinka vaikams ir senjorams. 34 gamtos takai visiškai ar dalinai pritaikyti žmonėms su negalia judantiems vežimėliuose, akliesiems, senjorams ir tėveliams su kūdikių vežimėliais. Turistų vadove šie takai pažymėti žalia spalva.

Kiekvieno tako pradžia pažymėta koordinatėmis, kurios žymi artimiausią automobilių stovėjimo aikštelę. Informacijos apie artimiausias maitinimo ir apyvandinimo bei kitas gretimai esančias lankytinas vietas ieškokite kiekvienos savivaldybės tinklapiuose, turistų informacinėse nuorodose. Prie kiekvieno gamtos tako yra nurodytas tikslus tinklapio adresas.

Norėdami gauti daugiau informacijos apie konkretų taką bei jo pasiekiamumą, naudokite QR kodą. Nuskaitykite kodą naudodami telefono QR kodo skaitymo programėlę ir atsidarius nuorodai rasite GPX formato žemėlapij ir gamtos tako „Relive“ programėlės video, kuriame matysite tako maršrutą, kraštovaizdį ir nuotraukas. GPX formato žemėlapiai taip pat prieinami naudojant šias mobilias programėles: www.alltrails.com, www.gpsies.com, www.wikiloc.com.

Eidami į gamtą laikykitės taisyklių–išsineškite tai, ką atsinešėte su savimi! Jei einant gamtos taku, matote išmėtytas šiukšles, netvarką, prašome susisiekti su šeiminkais ar takų prižiūrėtojais. Tikslūs kontaktai yra nurodyti prie kiekvieno gamtos tako.

Gamta galima mėgautis ištisus metus – kiekvienas sezonas turi savitą grožį ir magiją. Gamtos takai supažindins jus su su visais Kuršmės regionais, su gražiausiais takais nuo Kuršmės link Rygos ir artimiausiais gamtos takais Lietuvoje. Tai Klaipėdos, Panevėžio, Telšių ir Utenos apskrityse esantys gamtos takai. Mėgaukitės aktyviu poilsiu gamtoje ir pamilkite Kuršmę ir Lietuvą!

Jūsų Kuršmės planavimo regionas



Kupskalnu gamtos takas



RYGA 41 km
ENGURĒ 32 km
LAPMEŽCIEMS 2 km

KEMERIŪ NACIONALIS PARKS, LAPMEŽCIEMO VALSČIUS

Siūlomas pradžios taškas: "Sluoka – Talsai" kelkraštis, automobilį galima palikti prie degalinės M, už rudo ženklų (už Silinupės)

GPS Lat: 56.99165 Lon: 23.52354

15 min (viena kryptimi)

0,5 km (viena kryptimi)

Specialaus žymėjimo nėra, bet lengva orientuotis take

Linija



Mediniai lieptai, įrmitas takas, smėlis paplūdimyje

automobiliu
autobusu


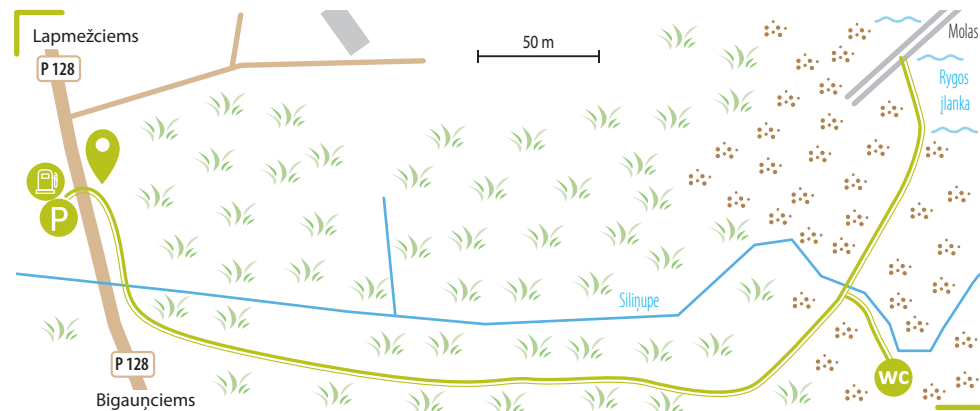


Trumpas, malonus, lengvai praeinamas takas, leidžiantis greitai ir komfortabiliai pasiekti jūrą prie Bigaunciemo kaimo. Silinupės upės pakrante ir per kopas vingiuojančiu gražiu mediniu taku, pasieksite platų, labai gražų, smėlėtą paplūdimį prie Lapmežciemo kaimo prieplaukos. Silinupėje dažnai pastebimi vandens paukščiai – didžiosios antys, laukiai, pilkieji garniai ir kiti.

INFRASTRUKTŪRA



Dalimai prieinami mediniai lieptai ir WC. Tako pradžioje trukdys medžių šaknys, tačiau apskritai, takas prieinamas žmonėms judantiems vežimeliuose su padėjejo pagalba ir tėveliams su kūdikių vežimėliais.



Lapmežciemo valsčius,
T: +371 63163230,
E: info@lapmezciems.lv

Lapmežciems, Ragaciems, Kaugurai

Lapmežciems, Kaugurai

KEMERIŪ NACIONALINIO PARKO
GAMTOS PAŽINIMO CENTRAS
"MIŠKO NAMAS"
Kemeriai, T: +371 29149365,
www.daba.gov.lv/public/lat/
vides_izglitiba/dabas_izglitiba_
centri/

ENGURĒS TURIZMO
INFORMACIJOS PUNKTAS
Jūras g. 114, Engurē,
T: +371 63161701,
E: tic@enguresnovads.lv,
www.enguresnovads.lv





Kanieris nendryno takas



RYGA 45 km
ENGURĒ 33 km
LAPMEŽCIEMS 3 km

KEMERIŪ NACIONALINIS PARKS, LAPMEŽCIEMO VALSČIUS

Siūlomas pradžios taškas:
Prie nuorodos "Paukščių stebėjimo bokštas" (1,2 km. už Kanierio ežero laivų bazės)

GPS Lat: 56.99763 Lon: 23.47608

1 h

2,8 km

Automobilį galima palikti kelkraštyje. Prieinama ir mokama stovėjimo aikštelė prie laivų bazės (1 EUR).

Specialaus žymėjimo nėra, bet lengva orientuotis take

Ratu



Mediniai lieptai, įmrintas takas, miško kelias, takas prasideda ir baigiasi žvyro danga. Sugrįžti galima žvyrkeliu.*

automobiliu
autobusu iki Lapmežciemio



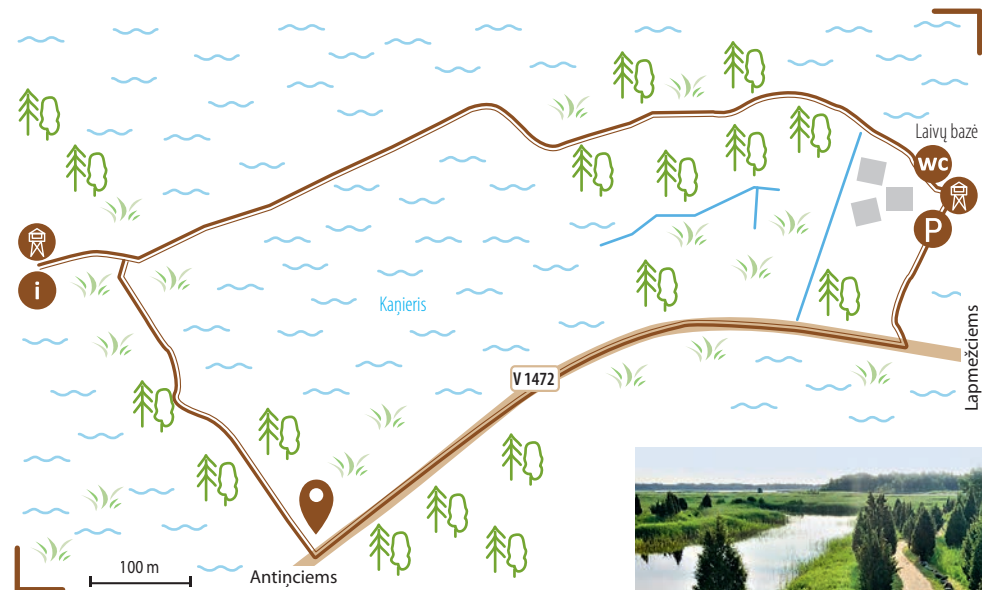
Stipriai užžėlęs Kanieris – tai lagūninio tipo ežeras, saugomas gamtos objektas, kuris įtrauktas į Kemeru nacionalinį parką. Tai Latvijos ežeras, turintis turtingiausių paukščių ir žuvų įvairovę, todėl labai mėgstamas žvejų ir ornitologijos entuziastų. Ežere yra 14 salų, kurios migracijos metu, labai mėgiamos vandens paukščių. Kanierio ežere stebėtos daugiau nei 200 paukščių rūšių. Didžiausias paukščių kiekis matomas pavasarį ir ankstyvą rudenį. Siūloma pradėti eiti taku prie ženklų "Paukščių stebėjimo bokštas" (Lapmežciems – Antinciems kelio) užlipant į bokštą, nuo kurio atsivers puikus vaizdas į Kanierio ežerą. Toliau eikite mediniu lieptu, kuris sujungia Andrejaus salą ir Riekstų pusiasalį. Vietomis lieptas lengvai supasi, nes apie pusę jo yra plaukiojanti konstrukcija. Liepto ilgis yra 600 metrų. Jis suteikia galimybę pamatyti sunkiai pasiekiamą nendrių tankumyną, kuris yra ištisai įspūdingas. Medinis lieptas veda per nendrių labirintą, pro tarpais tai pavirstančių nendrių tuneliu, tai vėl atveriančių vaizdą į atvirą ežerą. Gale liepto yra medinis takas, kuris leidžia sausu metu nukeliauti mišku iki "Latvijos valstybinių miškų" laivų bazės. Eidami žvyruotu keliu toliau, pateksite į pradinį tako tašką.

* Žiemą takas nevalomas. Pavasarį ir rudenį, taip pat per stiprų lietu, taką apėiti ratu gali būti neįmanoma.

INFRASTRUKTŪRA



Apžvalgos aikštelė laivų bazėje (mokama)



Gamtos apsaugos agentūros
Pierigos regionine administracija,
T: +371 67730078,
E: pieriga@daba.gov.lv

Lapmežciems, Ragaciems,
Kaugurai

Lapmežciems, Kaugurai

KEMERIŪ NACIONALINIO
PARKO GĀMTOS PAŽINIMO
CENTRAS "MIŠKO NAMAS"
Kemerai, T: +371 29149365
www.daba.gov.lv/public/lat/vides_izglitiba/dabas_izglitiba_centri/

ENGURĒS TURIZMO
INFORMĀCIJAS PUNKTAS
Jūras g. 114, Engurē,
T: +371 63161701,
E: tic@enguresnovads.lv,
www.enguresnovads.lv





Kanieris piliakalnio gamtos takas



RYGA 52 km
ENGURĒ 41 km
LAPMEŽCIEMS 8 km

**KEMERIŪ NACIONALINIS
PARKS, LAPMEŽCIEMO
VALSČIJS**

GPS Lat: 56.99197 Lon: 23.42601

0,5 h

1,4 km

Specialaus zīmējimo nēra, bet lengva orientuotis take

Ratu

●○○○○

Mediniai lieptai, ģimintās takas, dolomīto skaldos danga

automobiliu
 autobusu iki Lapmežciemo**

Ziemā takas nevalomas

Tako konstrukcijas neprītaiktos žmōnēmš judantiemš vežimēliuose ir kūdīkū vežimēliams. Priklausomai nuo vaikū vežimēlio tipo ir tėvū įgūdžīū, takas gali būtī prieinamas.



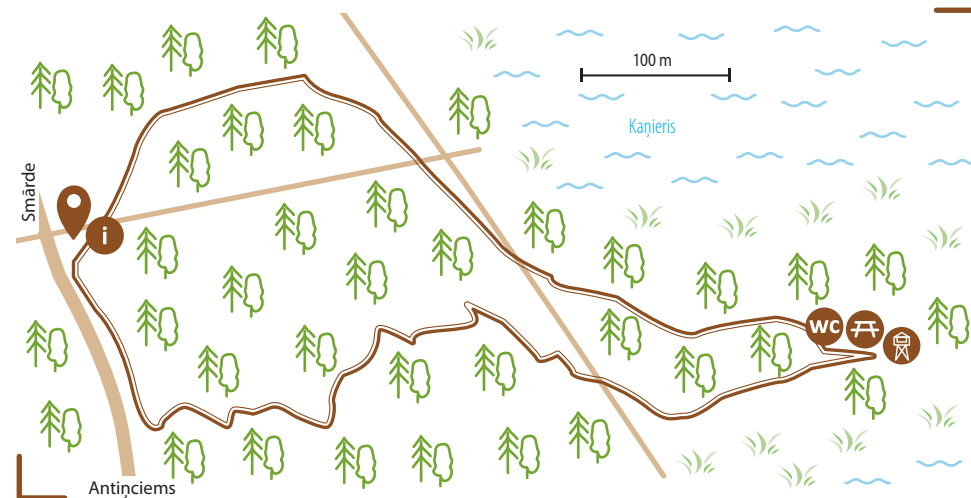
3

Takas veda per miškā ir žemapelkē j Kanierio piliakalnī. Dar ir dabar istorikai ģinčijasi apie piliakalnio amžīū ir apie jo gyventojus. Vieni mano, kad tai labai sena ģenčīū apstojimo vieta, kiti – kad ant piliakalnio gyveno piratai ir puldinējo laivus. Takas kerta akmenū kauburj. Apie šio akmenū kauburio atsiradimā mokslinikai īškēlē keletā hipotēzīū, bet nuspēsta, kad kauburius suformavo tirpstantys ledynai. Tolimiausiamē tako taškē jrengta apžvalgos aikštēlē, nuo kurioš matomas Kanierio ēzeras. Ant piliakalnio jrengta poilsio vieta. Už poilsio vietēs, prasidējus mediniam takui, eikite tyliai ir īģirsite tarp nendriū šliaužiojančīus žalčīus, o jei pasiseks, pamatysite juos besišildančīus ant tako.

INFRASTRUKTŪRA



** Automobiliu ar autobusu vāžiuojančīu maršrutais: Ryga-Talsi, Ryga – Kolka, Ryga – Mazirbe (sārašus galima rasti www.autoosta.lv) keliu P128 (Ryga – Talsi) reikia vāžuoti iki Lapmežciemo. Gyvenvietēs centre prie kultūros namū pasukite j Liepū gatvē. Sekite nuorodā "Antinciems 5" eikite 5 km. (per gyvenvietē, pro Kanierio laivū bāzē ir paukščīū stebējimo bokštā) iki T sānkryžos Antinciemē, pasukite j dešinē ir eikite apie 3 km. iki stovėjimo aikštēlēš ir informācijas stendo.



Gamtos apsaugos agentūros
Pierīgas reģionine administracija,
T: +371 67730078,
E: pieriga@daba.gov.lv

Lapmežciems, Ragaciems,
Kaugurai

Lapmežciems, Kaugurai

**KEMERIŪ NACIONALINIO
PARKO GAMTOS PAŽINIMO
CENTRAS "MIŠKO NAMAS"**
Kemeriai, T: +371 29149365
[www.daba.gov.lv/public/
lat/vides_izglitiba/dabas_izglitiba_centri/](http://www.daba.gov.lv/public/lat/vides_izglitiba/dabas_izglitiba_centri/)

**ENGURĒS TURIZMO
INFORMACIJOS PUNKTAS**
Jūras g. 114, Engurē,
T: +371 63161701,
E: tic@enguresnovads.lv,
www.enguresnovads.lv



Sieros telkiniu takas



← RYGA 48 km
ENGURĒ 38 km
LAPMEŽCIEMS 7 km

**KEMERIŲ NACIONALINIS PARKS,
LAPMEŽCIEMO VALSČIUS**

GPS Lat: 56.96522 Lon: 23.46955

⌚ 20 min (viena kryptimi)

↔ 0,8 km (viena kryptimi)

— Specialaus zīmējuma nēra,
bet lengva orientuoties take

→ G Kilpa

▲ ● ○ ○ ○ ○

🌿 Mediniai lieptai

🚗 automobiliu
🚌 autobusu arba traukiniu iki Kemeruose, einant Robežu gatve Antinciemo kryptimi už 2 km. kairėje pusėje bus stovējimo aikštelē. Dešīnēje pusēje – pelkēs tako pradžia.




Takas yra Raganų pelkėje, kuri yra viena iš didžiausių Kemerių nacionalinio parko aukštapelkių. Šioje pelkėje, galima išvysti retą gamtos reiškinį Latvijoje retai sutinkamas gamtos reiškinys – sieringo vandens šaltiniai, kurie yra suformavę nedidelius vandens telkinukus. Pavasarį, šioje vietovėje, matomas nepaprastas reginys – telkiniuose dauginasi mikroorganizmai, kurie vandenį nudažo geltona spalva. Čia būnant, jaučiamas stiprus, supuvusių kiaušinių kvapas, kuris būdingas sieringam vandeniui, bet prieš raukdydami nosis, atmintkite, kad sieringas vanduo turi daug gydomųjų savybių. Takas – tai vienos krypties, geros kokybės medinis takas, kuris baigiasi nedideliu lanku.

INFRASTRUKTŪRA

P **i** **🚲** Tako pradžioje yra vieta kur galima pastatyti dviračius

✳ Tako konstrukcijos nepritaikytos žmonėms judantiems vežimėliuose/ir kūdikių vežimėliams. Priklausomai nuo vaikų vežimėlio tipo ir tėvų įgūdžių, takas gali būti prieinamas.



🚩 Gamtos apsaugos agentūras
Pierigos reģionālā administrācija,
T: +371 67730078,
E: pieriga@daba.gov.lv

🛒 Lapmežciems, Kemeriai

📖 Lapmežciems, Kaugurai

i **KEMERIŲ NACIONALINIO
PARKO GAMTOS PAŽINIMO
CENTRAS "MIŠKO NAMAS"**
Kemeriai, T: +371 29149365
[www.daba.gov.lv/public/
lat/vides_izglitiba/dabas_izglitiba_centri/](http://www.daba.gov.lv/public/lat/vides_izglitiba/dabas_izglitiba_centri/)

**ENGURĒS TURIZMO
INFORMACIJOS PUNKTAS**
Jūras g. 114, Engurē,
T: +371 63161701,
E: tic@enguresnovads.lv,
www.enguresnovads.lv





Didžiojo Kemerių

pelkės lieptas



RYGA 46 km
TUKUMAS 26 km
KEMERIAI 5 km

KEMERIŲ NACIONALINIS PARKAS

GPS Lat: 56.91661 Lon: 23.46481

1,5 h

Mažasis ratas 1,5 km,
didysis ratas 3,5 km

Specialaus žymėjimo nėra,
bet lengva orientuotis take

Ratu



Mediniai lieptai, tako pradžioje ir pabaigoje – žvyro dangą

automobiliu traukiniu iki Kemerių



Žiemą takas nevalomas.
Pelkė gražiausia pavasarį ir rudenį.

Vienas iš populiariausių Latvijos pelkės takų, siūlantis pasivaikščioti mediniais takais po neliestą, vieną iš didžiausių Latvijos aukštapelkių. Pelkėje galima pamatyti ir vabzdžiais mintantį augalą – saulašarę ir įvairius paukščius – tikutį, baltąją kielę, miškinį kalviuką. Tarptautiniu mastu ši pelkė pripažinta, kaip paukščių apsaugai svarbi teritorija. Didžiąją Kemerių pelkę ir kitas Kemerių apylinkių pelkes išskiria net Europos mastu sieriingi vandenys, kurie slūgso giliai po pelke ir į paviršių trykšta kaip sieriingi šaltiniai. Takas tinka pasivaikščiojimams ištikus metus, bet gražiausi vaizdai stebimi pavasarį ir rudenį. Ypač gražu anksti ryte, tekant saulei, nes tuo metu pelkė prisipildo pačių įvairiausių spalvų.



INFRASTRUKTŪRA

- Trys stovėjimo aikštelės:
 1. Mokama stovėjimo aikštelė lengviesiems automobiliams, mokestis UAB "Rabarbers – BR" prižiūrimoje teritorijoje – 2 EUR;
 2. Nemokama stovėjimo aikštelė autobusams;
 3. Nemokama stovėjimo aikštelė neįgaliesiems (arčiau tako).



* Vidutinis tako plotis yra 64 cm., ir šios konstrukcijos nepritaikytos žmonėms judantiems vežimėliuose/ir kūdikių vežimėliams. Priklausomai nuo vaikų vežimėlio tipo ir tėvų įgūdžių, takas gali būti prieinamas.

Galima aplankyti Kemerių nacionalinio parko Gamtos pažinimo centrą "Miško namas".



UAB "Rabarbers-BR",
T: +371 29239273, 26492894,
E: rabarbers-br@inbox.lv

Kemeri

Sluoka

GAMTOS PAŽINIMO CENTRAS "MIŠKO NAMAS"
Kemeri, T: +371 29149365
www.daba.gov.lv/public/lat/vides_izglitiba/dabas_izglitiba_centri/

TUKUMO TURIZMO INFORMACIJOS CENTRAS
Talsu g. 5, Tukums,
T: +371 63124451, E: tic@tukums.lv
www.visittukums.lv





Janupytės gamtos takas



RYGA 87 km
TUKUMAS 20 km

“KAZINIAS”, DZIRCIEMAS,
ZENTENĒS VALSČIUS
Siūlomas pradžios taškas
(automobilio pastatymui):
Lat: 57.11190 Lon: 23.04368

GPS Lat: 57.11319 Lon: 23.03858

1 h

2 km

Pažymėta nuorodomis –
informacijos stendai ir rodyklės

Kilpa




Mediniai lieptai, įmintas takas,
miško kelias

automobiliiu



Pats takas yra kiek daugiau nei 1 km ilgio, tačiau automobilį turėsite palikti šiek tiek toliau nuo tako, todėl iš viso pėsčiomis nueisite apie 2 km. Šis takas įrengtas, siekiant supažindinti lankytojus su įvairių teritorijos reljefu ir miško ekosistema, kurios paskutinius 100 – 150 metų, beveik neįtakoją žmogaus veikla. Vaikščiojant taku galima apžiūrėti augalų, samanų, kerpių, vabzdžių įvairovę, vertingus medžius – gamtos paveldo objektus, įspūdingus senus medžius, Janupytės skardį. Pagal medžių rievės galėsite apskaičiuoti jų amžių ir matysite įvairių rūšių kempines, augančias ant išvartųjų beržų kamienų. Būdami čia, pabandykite rasti aukščiausią medį Latvijoje – eglę, kurios aukštis siekia daugiau nei 46 m!

INFRASTRUKTŪRA



AB "Latvijas valstybiniai miškai"
Ziemeļgales mišķu ūkis,
T: +371 26423557, E: lvm@lvm.lv

Pūre, Kandava, Engurē

Pūre, Kandava, Engurē

TUKUMO TURIZMO
INFORMACIJOS CENTRAS
Talsu g. 5, Tukumas,
T: +371 28311557, 63124451,
E: tic@tukums.lv
www.visittukums.lv





Čužu pelkēs takas



RYGA 96 km
KANDAVA 2 km

KANDAVA
Siūlomas pradžios taškas:
Stovėjimo aikštelė prie tako
pradžios, Sila gatvėje

GPS Lat: 57.02644 Lon: 22.78550

2 h

4,4 km

Dalis tako (einant prie Velnio akies šaltinio) pažymėta specialiomis nuorodomis – takas ant medžių paženklintas raudonais taškeliams

Ratu

●○○○○

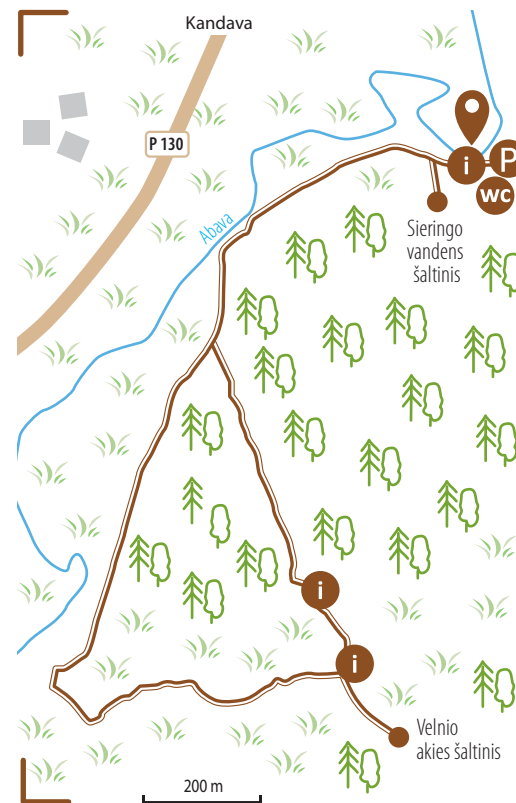
Mediniai lieptai, įmintas takas, miško kelias, tako pradžioje ir pabaigoje žvyro dangą

automobiliu
 autobusu (Kandava)



Čužu pelkēs takas lankomas ištiesis metus, bet ypač siūloma šį taką aplankyti vasarą, kai žydi krūminė sidabražolė. Tai vienintelė vieta Latvijoje, kur šis augalas taip paplitęs. Pelkėje sutinkami ir kiti reti augalai: raktažolė pelenėlė, pievinis plauretis, pelkinis skiautalūpis ir kiti. Pelkėje sutinkami didžiausi ir sudėtingiausią formą turintys dumbliai. Pelkėje gyvena kelios, ypač saugomos drugelių rūšys. Ši pelkė unikali tuom, kad didžiąją jos dalį užima itin reta ir saugoma buveinė – šarmingos žemapelkės – pelkėje po durpynu yra kalkių nuosėdų sluoksnis, o paviršium išteka daug sieringo vandens šaltinių. Dalis tako (einant prie Velnio akies šaltinio) pažymėta specialiomis nuorodomis – takas ant medžių paženklintas raudonais taškeliams. Rudenį ir pavasarį takas gali būti labai šlapias ir atskirose vietose užlietas. Todėl patartina pasiimti guminius batus. Blogos kokybės (senas, įlūžęs, slidus) tiltas (Lat: 57.01956; Lon: 22.77878).

INFRASTRUKTŪRA



Kandavas savivaldybė,
T: +371 63182028,
E: dome@kandava.lv

Kandava

Kandava

**KANDAVOS TURIZMO
INFORMACIJOS CENTRAS**
Ūdens g. 2, Kandava,
T: +371 28356520,
E: info@kandava.lv,
www.visitkandava.lv





RYGA 104 km
TALSAI 30 km
SABĪLĒ 6 km

Žaidimų takas "Pasakų miškas"



"IMULAS", ABAVOS VALSČIUS
Siūlomas pradžios taškas:
Pakelės kavinė "Plostkrogs"

GPS Lat: 57.02073 Lon: 22.64499

1 h

1,6 km

Nuorodos

Ratu

●○○○○

Įmintas takas, miško kelias


automobiliu
—

Takas yra nemokamas kavinės
"Plostkrogs" lankytojams, kiti gali
lankyti taką už simbolinį mokestį

* Gali būti sudėtinga pasiekti taką pradžioje
einant pro mažą rąstinį namelį ir daugelyje
vietų trukdys medžių šaknys, tačiau,
takas prieinamas žmonėms judantiems
vežimėliuose su padėjėjo pagalba ir
tėveliams su kūdikių vežimėliais.
WC neprieinama.

Šalia pakelės kavinės "Plostkrogs" įrengtas žaidimų takas "Pasakų miškas". Ant tako stovi daug įdomių, medinių skulptūrų ir konstrukcijų. Pasakų miško gamtos takas ypač patiks vaikams. Čia atrasite įvairių gyvūnų – skruzdėlių gyvačių, pelėdų skulptūras, medinius namelius ir kitokias konstrukcijas, leidžiančias vaikams bėgioti ir laiptoti aplinkui.

INFRASTRUKTŪRA



UAB Plostkrogs,
T: +371 29196494

Sabīle, Kandava

Kandava

TALSU TURIZMO
INFORMACIJOS CENTRAS
Lielā g. 19/21, Talsi,
T: +371 26687442, E: tic@talsi.lv
www.talsitourism.lv





Žirgų takas ir Meilės takas



RYGA 109 km • TALSAI 28 km
KANDAVALA 14 km • SABILĒ 4 km

**POILSIO BAZĒ
"ZVIEDRU CEPURE", "PILTINI",
MATKULES VALSČIUS**

GPS Lat: 57.02451 Lon: 22.59271

Žirgų takas: 1 h (viena kryptimi)
Meilės takas: 20 min (viena kryptimi)

Žirgų takas: 3 km (viena kryptimi)
Meilės takas: 0,6 km (viena kryptimi)

Specialaus žymėjimo nėra, bet
išdėstytos nuorodos ir info stendai

Linija



Žirgų takas: Įmintas takas,
miško kelias, grunto kelias,
asfaltuotas kelias
Meilės takas: Įmintas takas, laiptai

automobilių
autobusu



Ant tako gali būti nuvirtusių medžių.
Gali tecti pereiti mažą upelį.

Eiti abiem takais siūloma pradėti prie poilsio centro "Zviedru cepure". Čia nemokamai galėsite palikti automobilius. Žirgų takas veda į Sabilē, todėl tako pradžioje yra ženklas "Sabiles taka". Toliau, ant tako pastatytuose informacijos stenduose bus nuorodos apie Žirgų taką, jo maršrutą ir apžvalgos objektus. Žirgų takas taip pavadintas todėl, kad supažindina lankytojus su keliu, kurį naudojo senais laikais, kai juo keliavo žirgais. Kelias eina per mišką, pievas ir Abavos upę. Šis takas leidžia pasigrožėti Abavos senvage, mėgstama sabiliečių poilsio vieta – Sabiles Egiptu. Tai seniau buvusi pieva, o dabar gražus pušynėlis ant Abavos upės kranto. Meilės takas siūlo nedidelį "kalnų žygį". Jis priešinga kryptimi veda per mišką su gražiais tilteliais, šaltiniu ir laiptais į kalno viršūnę. Iš čia atsiveria puikus vaizdas į Abavos senvagę. Vaizdingo reljefo dėka šios apylinkės vadinamos Kuržemės Šveicarija. Ant kalno viršūnės įrengta nedidelė poilsio vietė. Abu takai yra vienos krypties, todėl pirmyn ir atgal reikės praeiti 7 km atstumą.

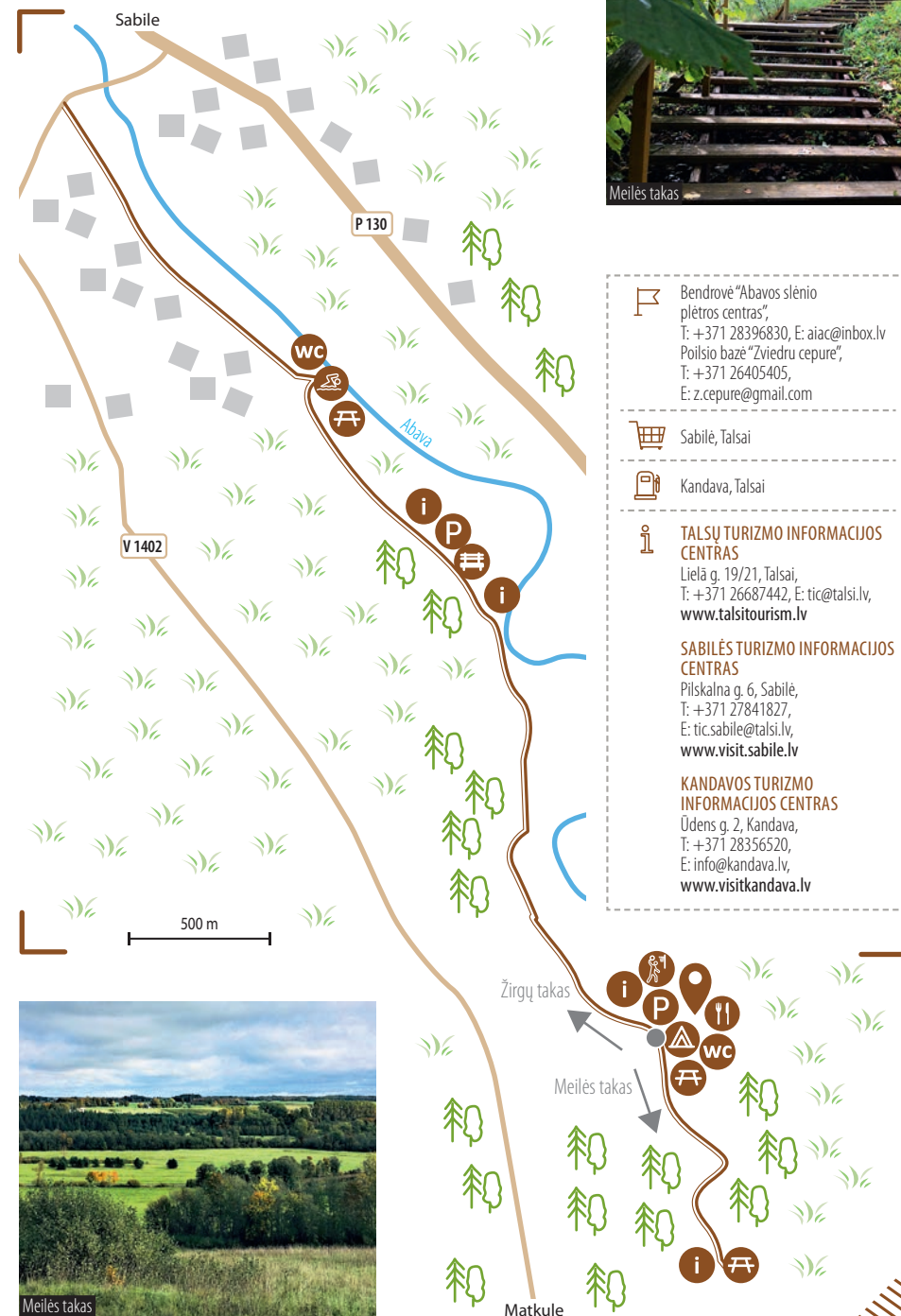
INFRASTRUKTŪRA



Rodelių trasa, jodinėjimas
žirgais, gokartai



Žirgų takas



Meilės takas



Meilės takas

Bendrovė "Abavos slėnio plėtros centras",
T: +371 28396830, E: aiac@inbox.lv
Poilsio bazē "Zviedru cepure",
T: +371 26405405,
E: z.cepure@gmail.com

Sabilē, Talsai

Kandava, Talsai

**TALSŪ TURIZMO INFORMACIJOS
CENTRAS**
Lielā g. 19/21, Talsai,
T: +371 26687442, E: tic@talsi.lv,
www.talsitourism.lv

**SABILĒS TURIZMO INFORMACIJOS
CENTRAS**
Pilskalna g. 6, Sabilē,
T: +371 27841827,
E: tic.sabile@talsi.lv,
www.visit.sabile.lv

**KANDAVOS TURIZMO
INFORMACIJOS CENTRAS**
Ūdens g. 2, Kandava,
T: +371 28356520,
E: info@kandava.lv,
www.visitkandava.lv





Drubazu botanikas takas



RYGA 107 km
TALSAI 27 km
SABILĒ 3 km

GAMTOS PARKAS "ABAVOS SENVAGĒ", V/Ū "DRUBAZAS"
Siūlomas pradžios taškas:
Automobilių stovėjimo aikštelė ūkyje "Drubazas"

GPS Lat: 57.03040 Lon: 22.59662

1 h

Mažasis ratas – 1,2 km,
ilgasis ratas – 2 km

Specialaus žymėjimo nėra,
bet lengva orientuotis take

Ratu



Įmintas takas, miško kelias,
mediniai lieptai

automobiliu
autobusu (Sabilē)



Šis takas skirtas botanikos gerbėjams. Aukštnų ir žemyn takas vingiuoja pro Abavos slėnio nuogrūvas ir slėnio pievas. Taką sudaro 2 kilpos – trumpesnė (1,2 km) ir ilgesnė (2 km). Čia matysite tankiausią ir gražiausią kadagyną Latvijoje. Kadangi nuogrūvos kraštas turi skirtingus drėgmės rodiklius – susiformavo skirtingų tipų pievos su savita augmenija. Sausose kalkių pievose ant šlaito galite pamatyti kalnų dobilį ir kai kurias saugomas retas rūšis.


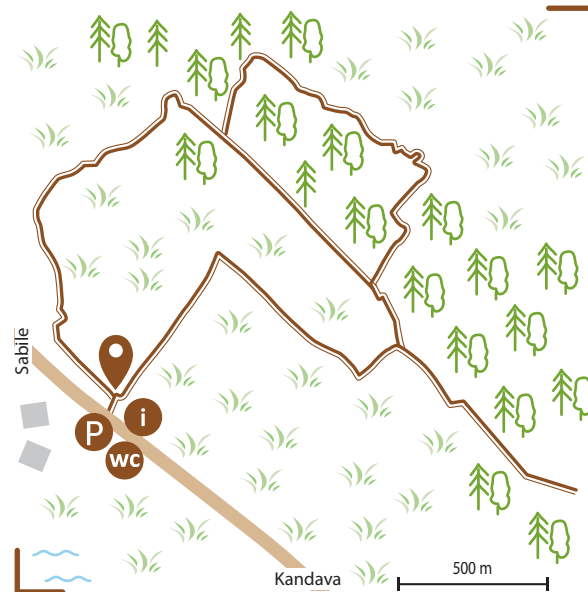
INFRASTRUKTŪRA



Jai aplankysite v/ū "Drubazas"
(Ģirts Dzērve, +37126342050)

Vyno
degustacija

Važinėjimasis per
Abavą trolių keliais



V/ū "Drubazas", T: +371 26342050,
E: drubazas@inbox.lv

Sabilē

Talsai, Kandava

**TALSŪ TURIZMO INFORMACIJOS
CENTRAS**
Lielā g. 19/21, Talsai,
T: +371 26687442, E: tic@talsi.lv,
www.talsitourism.lv

**SABILĒS TURIZMO INFORMACIJOS
CENTRAS**
Pilskalna g. 6, Sabilē,
T: +371 27841827,
E: tic.sabile@talsi.lv,
www.visit.sabile.lv





RYGA 118 km
TALSĀI 19 km
STENDĒ 6 km

Virsaišu kriklio gamtos takas



GAMTOS PAMINKLAS: "VIRSAIŠŪ KRIOKLIS", ABAVOS VALSČIUS
Siūlomas pradžios taškas: Važiuoti keliu Stendė – Sabilė, pravažiuoti medelyną "Mazsili" – iki medinės nuorodos "Gamtos takas" (Dabas taka)

GPS Lat: 57.09522 Lon: 22.54177

40 min (viena kryptimi)

1,4 km (viena kryptimi)

Medžiai pažymėti raudonais taškais

Linija

●●○○ vasarą, kai sausa
●●○○ kai šlapia, kur gali būti slidu


Įmintas takas

automobiliu



Tik 1998 m. atsirado daugiau informacijos apie Virsaišų krioklį. Tada krioklio aukštį ir vandens tekėjimo plotį išmatavo geografas Ivars Strautnieks, nes jis tyrė geologinius ir geomorfologinius objektus, Abavos versloje. Geografi šį gamtos paminklą parodė vietiniai gyventojai. Krioklys yra 1,7 m aukščio, plotis pavasarį ir rudenį gali siekti 4 m. Šis krioklys skiriasi nuo kitų tuo, kad vanduo jame krenta ne vertikaliai, bet nuteka nuo žulniu, dolomito slenksčiu. 2001 m. krioklys pripažintas kaip valstybės saugomas geologinis ir geomorfologinis gamtos paminklas. O 2010 m. jis išrinktas metų geologiniu paminklu. Takas yra vienos krypties, todėl kelias į vieną pusę ir atgal bus apie 2,8 km ilgio. Drėgnu metu, keletas tako vietų yra labai slidžios, todėl sunku nultipti/užlipti. Ant tako gali būti nuvirtę medžiai, nes takas eina per mažai civilizacijos paliestą mišką. Prie krioklio, griovos viršuje, įrengta poilsiavietė ir laužavietė.

INFRASTRUKTŪRA



Talsu savivaldybė,
T: +371 26687442, E: tic@talsi.lv

Sabilė, Talsai, Stendė

Stendė, Talsai

TALSŪ TURIZMO INFORMACIJOS
CENTRAS
Lielā g. 19/21, Talsai.
T: +371 26687442, E: tic@talsi.lv,
www.talsitourism.lv





Takas j Maros kambariņu oļas



RYGA 125 km
TALSAI 28 km
RENDĀ 10 km

GAMTOS PAMINKLAS "ABAVOS SENVAGĒ", GIBULIŅU VALSČIUS

GPS Lat: 57.08240 Lon: 22.37690

20 min (viena kryptimi)

0,85 km (viena kryptimi)

Nuorodos

Linija

●○○○○




Mediniai lieptai, ģimintais takas, miško ceļi

automobiļi
—



Maros kambariņi – smiltaino oļas dešnijamā Abavas slēnio krantē. Jie ir pačioje Kurzemēs širdyje, tarp Sabilēs ir Rendos. Galima apziūrēti, septynias natūraliai susiformavusias, vandens išplautas nišas arba uolas. Dabar uolos yra sausos, jų aukštis nuo 0,5 iki 2,5 m., o plotis ir gylis apie 1 m. Jau nuo praėjusio amžiaus vidurio pasakojama daug skirtingų istorijų apie Maros kambarių kilmę. Viena iš jų teigia, kad seniau ant Maros kambarių kalno stovėjo pils, kurioje gyveno mergelės vadinamos Maromis, bet pils prasmego ir toje vietoje liko griova. Vėliau į ją trenkė perkūnas, taip ir atsirado Maros kambariai. Eidami taku, prieisite apžvalgos aikštelę su suoleliais, kad galėsite pailsėti ir pasigrožėti Abavos slēnio kraštovaizdiu.

INFRASTRUKTŪRA



Gamtos apsaugos agentūras
Kurzemēs reģionālā administrācija,
T: +371 63286000,
E: kurzeme@daba.gov.lv

Renda

Stendē, Talsai, Kuldīga

TALSŅU TURIZMO INFORMACIJOS CENTRAS
Lielā g. 19/21, Talsai,
T: +371 26687442, E: tic@talsi.lv,
www.talsitourism.lv

SABILĒS TURIZMO INFORMACIJOS CENTRAS
Pilskalna g. 6, Sabilē,
T: +371 27841827,
E: tic.sabile@talsi.lv,
www.visit.sabile.lv





RYGA 105 km
ENGURĒ 14 km

Orchidēju takas



GAMTOS PARKAS "ENGURĒS EŽERAS", BĒRCZIEMS
Siūlomas pradžios taškas:
Stovėjimo aikštelė ant Engurės ežero kranto

GPS Lat: 57.25805 Lon: 23.13639

2 h

5 km
(aplankant apžvalgos bokštą)

Nuorodos "Orchidēju takas",
"Paukščių stebėjimo bokštas",
"Ganyklos"

Ratu

●○○○○

Mediniai lieptai, įmintas takas

automobiliu
autobusu, traukiniu
Kelias P131 (Engurė – Mērsragas) apie
12 km. nuo Engurės kelio kairėje kelio
pusėje nuoroda link Engurės ežero
(2,2 km).




Siūlome lankytis nuo balandžio 15 d.
iki spalio 31 d. Vėly rudenį, žiemą ir
ankstyvą pavasarį lieptas gali būti
užlietas.

Engurės ežeras yra trečias pagal dydį ežeras Latvijoje. Gamtos parko teritorijoje peri 187 paukščių rūšys. Ežero apylinkės – viena iš floristiškai turtingiausių teritorijų Latvijoje. Parko teritorijoje auga apie 800 augalų rūšių. Lankytojai gali apžiūrėti gyvūnų aptvarus, užkopti į paukščių stebėjimo bokštą ir praeiti Orchidėjų taką. Orchidėjų takas praeinamas visus metus, bet ypač patariama eiti birželio mėnesį, kai žydi orchidėjos. Čia galima pamatyti 22 iš 32 Latvijoje augančių Orchidinių šeimos augalų rūšių. Aplankykite paukščių stebėjimo bokštą, nuo kurio atsiveria savotiškas vaizdas į Engurės ežerą, nendrynus, laisvai besiganančius žirgus ir karves. Šios ganyklos pradėtos formuoti 2002 metais ir dabar yra galimybė pamatyti užliejamas ežero pievas. DĖMESIO – gyvūnų ganyklų aptvaras prijungtas prie elektros energijos. Būkite atidūs ir nelieskite vielos.

INFRASTRUKTŪRA



Ežero laivų
bazė:



Nuotr.: Iluta Kažmėre



Engurės ežero gamtos parko fondas,
T: +371 29474420

Engurė, Bērcziems, Mērsragas

Engurė, Mērsragas

**GAMTOS PARKAS
"ENGURĒS EŽERAS"**
Bērcziems, T: +371 29474420,
www.eedp.lv

**ENGURĒS TURIZMO
INFORMACIJOS PUNKTAS**
Jūras g. 114, Engurė,
T: +371 63161701,
E: tic@enguresnovads.lv,
www.enguresnovads.lv





Miško takas – jūros takas “Mērsragas-Engurē”



← RYGA 111 km
ENGURĒ 20 km

MĒRSRAGAS-ENGURĒ
Siūlomas pradžios taškas:
Mērsrago pasakų kalnelis
Pabaigos taškas: Engurės uostas

GPS Lat: 57.32788 Lon: 23.12750

5 h (viena kryptimi)

21,5 km (viena kryptimi)

Miestų/kaimų teritorijose –
lipdukai ir ant medžių/akmenų
baltos-mėlynos-baltos spalvos
vėliavėlės ar rodyklės
(Jūrtako žymėjimas).
Ties pakrante žymėjimo nėra, bet
lengva orientuotis take.

Linija



Paplūdimiai, smėlis, žvyras,
akmenys, pajūrio pievos, nedideli
takai, miško keliai. Kaimuose –
žvyro dangą, asfalto dangą


automobiliu
autobusu



Šis takas yra vienas iš Jūrtako tarpinių – “Mērsragas-Engurē” (19. Jūrtako diena). Takas išsiskiria savo gamtos įvairove. Eidami šiuo maršrutu galėsite stebėti, kokia nepaprasta ir įvairi yra Rygos įlankos pakrantė. Siūlomas tako pradinis taškas – Mērsrago Pasakų kalnelis, esantis netoli vėjo malūnų. Maršrutas tęsiasi (Bērziems) kaimo link per pajūrio pievas, apaugusias nendrėmis, meldais, kitais pajūrio augalais. Praeisisite pilkąsias kopas, žavinčias įvairių rūšių augalų įvairove, akmenimis dengtu paplūdimiu. (Bērziems) apylinkės išsiskiria nendrynais ir jūros dugno sekumomis, kurias ypač mėgsta paukščiai. Apaugusi jūros pakrantė tęsiasi iki Abragciemio kaimo, tačiau toliau einant link Engurės miesto prasideda smėlėtas paplūdimys. Maršrutas tinka aktyviems keliautojams, nes jam praeiti reikia bent 5 val. Kelyje pravers žiūronai – galėsite stebėti paukščius, pritaikyta (uždara) avalynė ir šiaurietiško ėjimo lazdos. Maršrutas yra pažymėtas (išskyrus pakrantę) – sekite Jūrtakos žymėjimą (balta, mėlyna, balta – vėliavėlė ar rodyklė, ar Jūrtakos lipdukai Bērzieme). Nebijokite pasiklysti – kilus abejonėms tiesiog eikite toliau jūros pakrante, kopomis, mišku arba kaimo vietovė Engurės link. Susidūręs su kliūtimis ar miestuose – siūlome sekti žymėjimus arba tiesiog eiti jūros pakrante. Einant maršrutu rasite kelias įrengtas poilsia vietas su suoleliais ir stalais, WC, svečių namus, kempingus, kavines. Pajūrio kaimeliuose yra maisto parduotuvės. Takas yra vienos krypties, todėl reikia pagalvoti apie tai, kaip grįšite atgal, ar kaip planuojate tęsti kelią (prie Engurės uosto yra stovėjimo aikštelė, kurioje galite palikti automobilį). Nuo Engurės iki Mērsrago taip pat važiuoja visuomeninis transportas – autobusai. Daugiau informacijos galite rasti čia: www.coastalhiking.eu.



INFRASTRUKTŪRA



Mērsrago savivaldybė,
T: +371 63237704,
E: infocentrs@mersrags.lv
Engurės savivaldybė,
T: +371 63161701,
E: tic@enguresnovads.lv

Mērsragas, Bērziems, Engurē

Mērsragas, Engurē

**MĒRSRAGO INFORMACIJOS
CENTRAS**
Zvejnieku g. 2, Mērsragas,
T: +371 63237704,
E: infocentrs@mersrags.lv,
www.mersrags.lv

**ENGURĒS TURIZMO INFORMACIJOS
PUNKTAS**
Jūras g. 114, Engurē, T: +371 63161701,
E: tic@enguresnovads.lv,
www.enguresnovads.lv





RYGA 118 km

Talsu kalvyno žavesys

Talsu ežero
promenada



GAMTOS PARKAS "TALSU KALVYNAS", LYBAGU VALSČIUS
Siūlomas pradžios taškas:
Talsų turizmo informacijos centras

GPS Lat: 57.24411 Lon: 22.59070

4 h

18 km

Nėra

Ratu

●●●●○
(kauburiuotas, ilgas takas)

Asfaltas, žvyro danga, įmintas takas, miško kelias. Ežero promenada – medinis lieptas.

automobiliu
autobusu



Pradėti pasivaikščiojimą po Talsų kalvyną siūloma prie Talsų turizmo informacijos centro, kur rasite detalius maršruto lankstinukus su maršruto kelių ir apžiūros objektų aprašymais. Ilgasis pėsčiųjų maršrutas, aplankant Kamparkalno apžvalgos bokštą, vidutiniškai užims 4 h ir suteiks galimybę sudeginti dienos kalorijas, nes jveiksitė 18 km atstumą. Viena kryptimi takas veda nuo centro, pro Talsų ežero pakrantę link "Abeli" ir leidžia gėrėtis gražiu ir tvarkingu Talsų ežero vaizdu. Čia matysite vieną iš 9 miesto kalvų – Talsų piliakalnį, kurio papėdėje buvo senasis Kuršių miestas. Takas tęsiasi pro Abeležerą ir veda į Vanagkalną, kur matysite Talsų kalvoms būdingą mozaikinį gamtos vaizdą su išraiškingu kauburių reljefu. Tolimiausias tako taškas – Kamparkalnas, tai šiaurės Kuržemės aukščiausia vieta (174,8 m). Ant kalno pastatytas 28 m aukščio apžvalgos bokštas, nuo kurio visais metų laikais matomas Talsų miškas, kalno papėdės vaizdai ir ežerai, apylinkių tolimiausi objektai. Žiemą ant Kamparkalno veikia 2 slidinėjimo trasos. Toliau maršrutas krypta atgal į Talsus per Milžų kalną pro Širdies ežerą. Ežeras gavo tokį pavadinimą, nes jis yra širdies formos. Vieta tarp Milžų kalno ir Širdies ežero vadinama Vynlėja, nes Kuržemės hercogystės laikais čia buvo vynų sodai. Milžų kalno papėdėje yra Sapnų ežeras, prie kurio įrengta poilsiavietė su puikiu vaizdu į romantišką ežerą. Paskutinė tako dalis eina pro Europos Skroblių girią, kuri užsodinta 1890 metais. Tako pabaigoje sugrįšite į Talsus, užkopdami į Talsų piliakalnį, nuo kurio atsiveria gražiausias vaizdas į Talsų ežerą, jo apylinkes ir galima nufotografuoti puikius miško vaizdus. Takas neturi žymėjimo, nors vietomis galima ant stulpelių ir medžių pamatyti žalias, raudonas ir fuksijos spalvos linijas – tai žymėjimas dviratininkams. Šis maršrutas pritaikytas pėstiesiems ir dviratininkams.



INFRASTRUKTŪRA



Talsų savivaldybė,
T: +371 26687442, E: tic@talsi.lv

Talsai

Talsai

TALSŲ TURIZMO INFORMACIJOS CENTRAS
Lielā g. 19/21, Talsai,
T: +371 26687442, E: tic@talsi.lv,
www.talsitourism.lv

SPORTO AIKŠTELĒ IR SLIDINĒJIMO TRASA "DZILLEJAS"
Lybagu valsčius, T: +371 29518415,
www.kamparkalns.lv





Kaltenes paukšciu takas



RYGA 131 km
RUOJA 10 km

**GAMTOS PAMINKLAS:
GEOLOGINIS DARINYS
"KALTENES KRANTO
DARINIAI", KALTENE**
Siulomas pradzios taškas:
Kelio Tukumas – Kolka (P131)
pakraštijē esantis rudas ženkls

GPS Lat: 57.44570 Lon: 22.90463

20 min (viena kryptimi)

1,1 km (viena kryptimi)

Stovējimo aikštelēje tako pradzia pažymēta nuoroda "Pradzia". Tolimesnēse tako vietose išdēstytos nuorody rodyklēs. Jei žolē ant tako nupjauta, lengva orientuotis pagal išmintā takā. Iki liepos pradzios tako priežiūrā apsunkina pakrantēs nendryne ir krūmuose perintys paukščiāi.

Linija

●○○○○

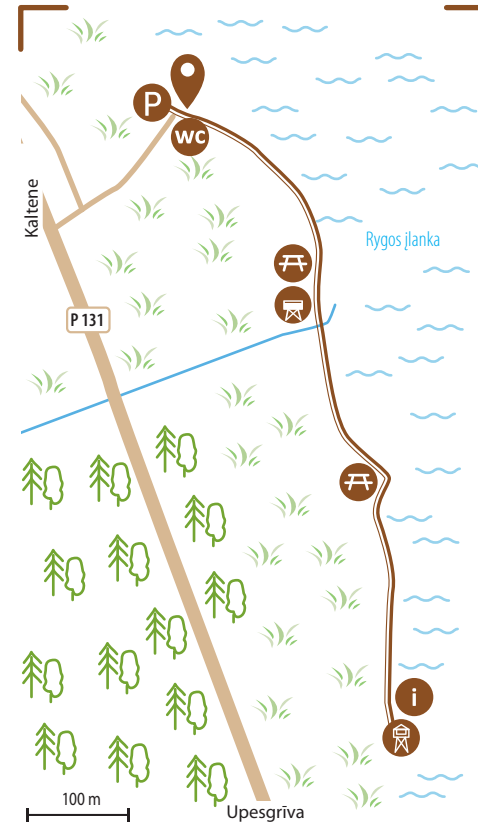
[mintas takas

automobiliu
autobusu



Kaltenes pakrantēje yra ypatingai saugoma gamtos teritorija "Kaltenes kranto dariniai", geologinis ir geomorfologinis gamtos paminklas. Čia randamos nuosėdos su moliuskų atliekų fosilijomis, kurios datuojamos su Litorinos jūros periodu (prieš 6000 metų). Ši gamtos teritorija reikšminga ne tik iš geologinio ir geomorfologinio požiūrio, bet ji yra savotiška ir įdomi vaizdinių, botanikos ir ortinologijos atžvilgiu. Ties jūros pakrante įrengtas gamtos takas, vedantis prie apžvalgos bokšto tako gale. Čia galima stebėti Rygos jūros įlankos pakrantę ir akmenimis nusėtą Kaltenes jūros krantą. Paukščių mylėtojams siūloma aplankyti taką pavasarį ir rudenį, nes migracijos metu galima stebėti didžiulę paukščių įvairovę. Pradedantiems paukščių stebėtojams, prie bokšto yra paukščių atpažinimo "vedlys". Lyjant lietui takas gali būti drėgnas.

INFRASTRUKTŪRA



Ruojas savivaldybē,
T: +371 63220836, E: roja@roja.lv

Kaltenē, Ruojā

Ruojā

**RUOJOS TURIZMO INFORMACIJOS
CENTRAS**
Selgas g. 14E, Ruojā,
T: +371 28630590, E: tic@roja.lv
www.roja.lv/lv/turisms





RYGA 134 km
RUOJA 8 km

Kaltenes kalvas



**GAMTOS PAMINKLAS:
GEOLOGINIS DARINYS
"KALTENES KALVAS"; KALTENĒ
Siulomas pradžios taškas:
Kelio Tukumas – Kolka (P131)
pakraštyje esantis rudas ženklas**

GPS Lat: 57.45806 Lon: 22.85598

45 min

1,7 km

Rodyklės ant stulpelių

Ratu

●○○○○ (vasarą, kai lieptai sausi)
●●●○○ (ziemą, pavasarį ir rudenį,
kai lieptai slidūs)



Mediniai lieptai, įmintas takas

automobiliu
autobusu



“Kaltenes kalvas” yra vienas iš unikaliųjų Rojos apskrities objektų. Gamtos takas yra miške, maždaug 1,5 km nuo Kaltenes pajūrio. Takas neilgas – apie 1,7 km ilgio, puslankio formos. Takas ypatingas dėl daugybės apsamanojusių akmenų, kurių nėra kitose Latvijos pakrantėse. Šios akmenų krūvos vadinamos kalvomis ir buvo suformuotos maždaug prieš 10 tūkst. m. pasitraukus Baltijos ledyniniam ežerui. Kadaise šios akmenų krūvos buvo iki 20 m aukščio, tačiau sovietmečiu buvo beveik visiškai išnaikinti, nes perdirbant juos buvo gaminama kelio dangą. Dabar išlikusi tik kalvos apatinė dalis, kurios aukštis yra apie 1,5 – 2,5 m, tačiau ji vis dar įspūdinga. Laikui einant, akmenys apaugo samanomis ir atrodo, kad einate mišku, matytu kino filmų “Ziedų valdovas” ar “Saulėlydis” kadruose. Rudenį būkite atsargūs, takeliai yra slidūs.

INFRASTRUKTŪRA



AB “Latvijos valstybiniai miškai”
Šiaurės Kurzemes miškų ūkis,
T: +371 26134357, E: lvm@lvm.lv

Kaltenē, Ruoja

Ruoja

**RUOJOS TURIZMO INFORMACIJOS
CENTRAS**
Selgas g. 14E, Ruoja,
T: +371 28630590, E: tic@roja.lv
www.roja.lv/lv/turisms





Pasivaikščiojimo liepteliai

Rojos paplūdimyje

Pajūrijs



← RYGA 140 km

RUOJA
Sīpolmas pradzios taškas: Stovējimo aikštelē pie Ostas gatvės

GPS Lat: 57.50994 Lon: 22.79975

1 h visam ratui apeiti (einant mediniais lieptais, pakrante ir molu)

Mediniai lieptai 0,5 km (viena kryptimi)
Einant lanku daļj tako praeinant mediniais lieptais, daļj – pakrante ir molu – 2,8 km

Specialaus žymėjimo nēra, bet lengva orientuotis take

Linija – einant tik lieptais
Ratu – einant pakrante ir molu

●○○○○ Mediniai lieptai
●●●○○ Palei šiaurinj molā iki švyturi (riedulij)

Mediniai lieptai, ģimintas takas, smēlis paplūdimyje, mole

automobiliu autobusu



Maudymosi sezono metu (gegužē–spalis), ģšimtis – šuo vedyls

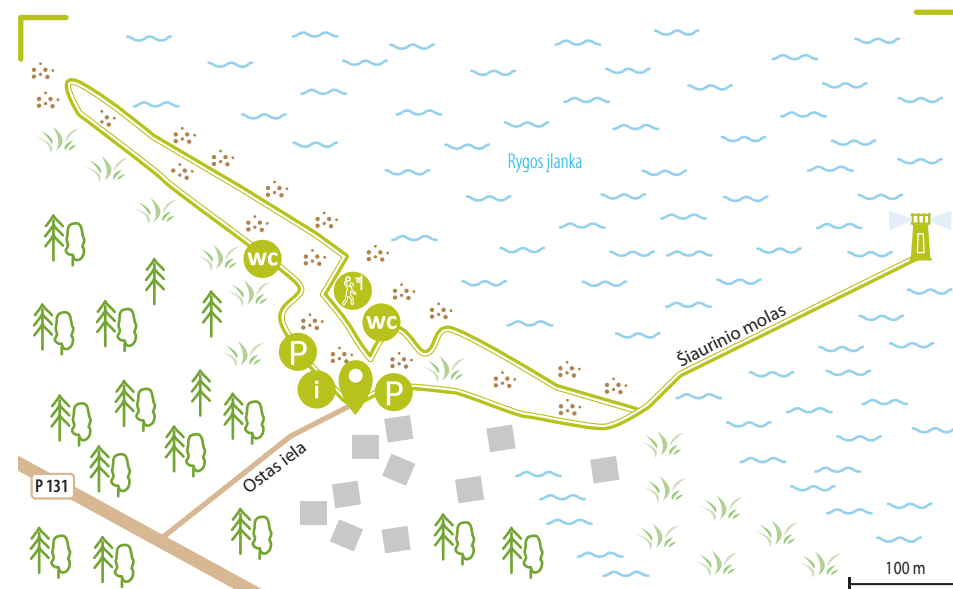

Ruojos paplūdimys, viens ģs geriausiai ģrengtų paplūdimių Latvijoje. Jo medinių lieptelių sistema – viena ģs rečiausģ, prieinamų kekvienam: neģaliesiems žmonēms ģudantiems vežimēliuose, tēveliams su kūdikių vežimēlais, senjorams ir t.t. Paplūdimyje ģrengtas tinklinio ir futbola aikštēs, vaikų žaidimų aikštēlēs. Informaciniame stende pateikiama informacijā ģr Brailio raštu. Taip pat prieinams paplūdimio taktilinis zemēlapis.

Pasivaikšċiojant galima praeiti visais liepteliais arba pakrante nueiti iki Ruojos šiaurinio mola ir švyturi. Pasivaikšċiojimo metu matysite miško ģr pajūrio augalais apaugusias pilkāsias kopas. Aktyviems keliautojams yra galimybē “pamankštinti kojas” ant šiaurinio mola akmenų ģr nueiti iki pat mola galo.

INFRASTRUKTŪRA



Leistinose vietose, jūroje, galima važinētis su vandens motociklais ģr kaitbordu



Nuotr.: Andris Zemels



Ruojos savivaldģbē,
T: +371 63220836, E: roja@roja.lv

Ruoja

Ruoja

RUOJOS TURIZMO INFORMACIJOS CENTRAS
Selgas g. 14E, Ruoja,
T: +371 28630590, E: tic@roja.lv
www.roja.lv/lv/turisms





Gamtos takas prie *Rojos upes*



● ← RYGA 141 km

RUOJA
Siulomas pradžios taškas: Prie Maximos parduotuvēs, nuo Jūros gatvēs pasukti kairēn j Kopu gatvē

GPS Lat: 57.50824 Lon: 22.78451

2 h (vidutinis ratas)

Mažasis ratas 2 km, vidutinis ratas 7 km, ilgasis ratas 15 km

Pažymēta speciāliomis nuorodomis – geltonas apskritimas 2 km, mėlynas apskritimas 7 km, raudonas apskritimas 15 km

Ratu

●○○○○ trūpa ir vidutinē distancija
●●●○○ ilga distancija

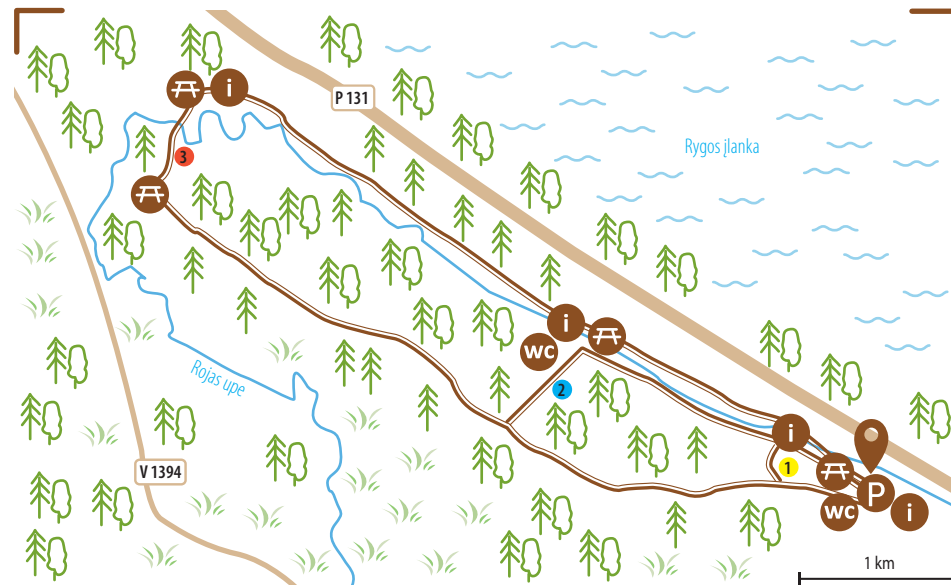
Izmintas takas, miško kelijs

automobiliu
 autobusu



Stačiosius Ruojos upēs krantus gaubia gūds miškas, kuriame miškininkystēs darbai nevyko jau 100 metų. Tai retai Latvijojē sutinkami, biologiškai seni, turtingi augalais ir gyvūnais miškai. Prie upēs gyvena bebrai, ūdros, stirnos, šernai, elniai, briedžiai, garniai. Upējē gyvena ešeriai, upinēs negēs, upētakai, lydekos, kuojos. Gamtos takas ties Ruojos upe siūlo 3 skirtingo ilgio trasas – 2 km, 7 km, 15 km. Visos trasos pažymētos skirtingų spalvų ženklais. Išsirinkite sau tinkamą takā ir nuo pavasario iki rudens keliaukite pēsčiomis, dviračiais, valtimis, o žiemā – slidēm. Važiuojant dviračiu, atskirose vietose sunku pravažiuoti, nes kelias smēlētās. Ant upēs kranto įrengtos poilsiavietēs su suolais, stalais, tualetais, sūpynēmis, treniruokliais, šiukslių dėžēm, laužavietēm. Yra paruoštos vietos palapinēm. Poilsiavietēs Žocēnējē ir Ruojojē yra įrengti paplūdimiai valčių sustojimui. Takas prasideda gražiojē, sutvarkytojē vietojē, kur j upē įtekā Ruojos šaltinis. Ši vieta yra pamēgta vietinių gyventojų, kuriems patinka gerti šaltinio vandenį.

INFRASTRUKTŪRA



Rojos savivaldybē,
T: +371 63220836, E: roja@roja.lv

Roja

Roja

**RUOJOS TURIZMO
INFORMACIJOS CENTRAS**
Selgas g. 14E, Roja,
T: +371 28630590, E: tic@roja.lv
www.roja.lv/lv/turisms





Pūrciems Baltoji kopa



← RYGA 153 km
RUOJA 13 km

PŪRCIEMS
Siūlomas pradžios taškas:
Tukumas – Kolka (P131) kelio
pakraštyje (rudas ženklas)

GPS Lat: 57.57676 Lon: 22.62746

0,5 h

0,9 km

Specialaus žymėjimo nėra,
bet lengva orientuotis take

Ratu

●●○○○


Mediniai lieptai

automobiliu
autobusu



Trumpas, puslankio formos, malonus gamtos takas. Dengtas medinėmis lentomis. Takas veda per pušyną į 20 m. aukščio Pūrciemo Baltąją kopą. Pakeliui įrengtos apžvalgos aikštelės, nuo kurių atsiveria puikus vaizdas į baltą smėlio atodangą ir Pilsupytę, kuri vingiuoja kopos papėdėje. Kopa savyje saugo prieš 6000 metų gyvenusių žmonių materialius kultūros ženklus. Keletas pakilimų ir nusileidimų, bet apskritai vaikščioti lengva.

INFRASTRUKTŪRA



AB "Latvijos valstybiniai miškai"
Šiaurės Kurzemes miškų ūkis,
T: +371 26134357, E: lvm@lvm.lv

Ruoja

Ruoja

RUOJOS TURIZMO
INFORMACIJOS CENTRAS
Selgas g. 14E, Ruoja,
T: +371 28630590, E: tic@roja.lv
www.roja.lv/lv/turisms



Evažu gamtos takas



RYGA 165 km
DUNDAGA 28 km
KOLKA 8 km

SLYTERĒS NACIONALINIS PARKAS, KOLKOS VALSČIUS

Siūlomas pradžios taškas: Stovėjimo aikštelė kelio Tukumas-Kolka (P131) kelkraštyje (rudas ženklas nurodantis kryptį į Evažu statujį krantą) prie Slyterės parko ribos

GPS Lat: 57.67759 Lon: 22.56800

10 min (viena kryptimi)

0,6 km (viena kryptimi)

Specialaus žymėjimo nėra, bet lengva orientuotis take

Linija



Įmintas takas, prie apžvalgos aikštelės yra lieptai ir laiptai

automobiliu
autobusu



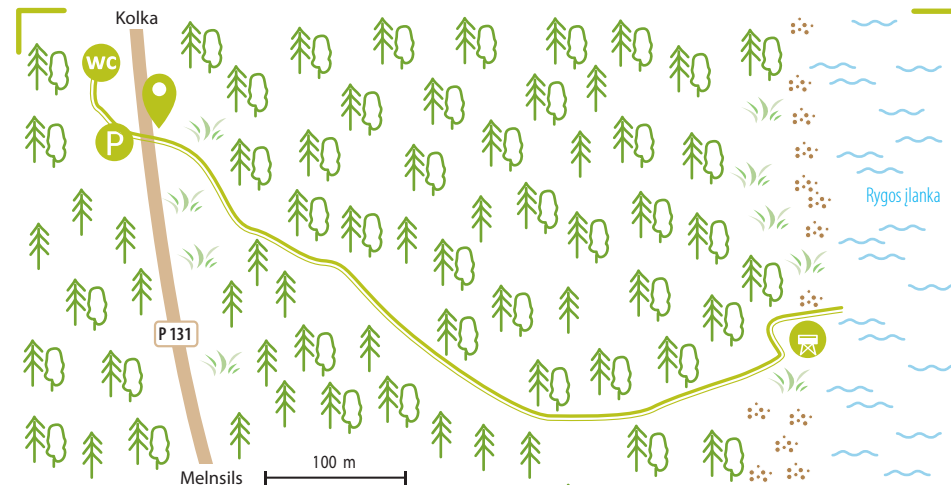
Draudžiama: uogų rinkimas.
Uždrausta plaukioti vandens motociklais.

Šis takas prasideda kelkraštyje Ryga-Kolka (P131), prie Slyterės nacionalinio parko ribos, kuris pažymėtas ruda ženklų "Evažu stāvkrasts". Takas supažindina su vienu Rygos įlankos stačiuoju krantu, kurio aukštis siekia 8-15m. Maršruto ilgis apie 1,2 km. Toliausioje tako vietoje įrengta apžvalgos aikštelė ir laiptai į paplūdimį. Nuo kranto atsiveria nuostabi jūros panorama. Laiptais galima nusileisti į paplūdimį, kuris audrų metu pradingsta bangose. Ši vieta pasižymi dar viena unikalia savybe: iš netoliese esančios Bažu pelkės atitekantys gruntiniai vandenys veržiasi į paviršių, todėl paplūdimio smėlis čia visada išlieka drėgnas.

INFRASTRUKTŪRA



* Iki apžvalgos aikštelės, toliau yra mediniai lieptai ir laiptai. WC neprieinama žmonėms judantiems vežimėliuose.



Gamtos apsaugos agentūros
Kuržemės reģionālā administrācija,
T: +371 63286000,
E: kurzeme@daba.gov.lv

Kolka, Ruojā, Dundagā

Kolka, Ruojā, Dundagā

DUNDAGOS TURIZMO
INFORMACIJOS CENTRAS
"Dundagos pils", Pils g. 14, Dundaga,
T: +371 63232293, 29444395,
E: tic@dundaga.lv,
www.visit.dundaga.lv

SLYTERĒS NACIONALINIS
PARKAS: "SLYTERĒS MIŠKŪ ŪKIS"
Dundagos savivaldybė,
T: +371 63286000,
E: kurzeme@daba.gov.lv,
www.slitere.lv





Kolkos pušų takas



RYGA 175 km
DUNDAGA 37 km
KOLKA 2 km

SLYTERĖS NACIONALINIS PARKAS, KOLKA

Siūlomas pradžios taškas:
Stovėjimo aikštelė už kelio
Tukumas-Kolka (P131) žiedo
(yra rudas ženklas nurodantis
kryptį link tako) apie 500 m
nuo Kolkos rago

GPS Lat: 57.75630 Lon: 22.59131

40 min

1,8 km (užlipant į apžvalgos bokštą)

Specialaus žymėjimo nėra, bet lengva orientuotis take

Ratu

●○○○○

Įmintas takas, mediniai lieptai, smėlis paplūdimyje

automobiliu
autobusu (iki Kolkos)

Ventspilio-Kolkos keliu (P124), arba
Tukumo – Kolkos keliu (P131) iki
postūčio į Kolkos ragą. Toliau sekti
ženklus.



Draudžiama: uogų rinkimas


Kolkos pušų takas suteikia galimybę mėgautis lengvu, malonių pasivaikščiavimo per nuostabų pušyną, pilkąsias ir baltąsias kopas, pajūriu. Takas įsimintinas šimtametėmis žemiašakėmis pušimis, užpustytomis smėliu virš 2-3 m. Apie medžių amžių byloja jų dydis, kerpės ir samanų ant šakų. Čia taip pat galite pamatyti seniausius mišku apaugusias kopas. Miške ir kopose galite pamatyti įprastus augalus: mėlynės, viržius, varnauoges, čiobrelius, šilokus, taip pat saugomas augalų rūšis (pievinę šilagėlę, smiltyninį gvazdiką, baltąją linazolę) bei vabzdžius, gyvenančius senuosiuose medžiuose. Pakeliui priesite dvi apžvalgos aikšteles ir 15 m. aukščio apžvalgos bokštą, nuo kurio galėsite grožėtis jūra ir paukščiais.

INFRASTRUKTŪRA



RENT in Kolka

Galima užvažiuoti iki apžvalgos aikštelės, tačiau takas nėra visiškai prieinamas. Dalinai prieinami tualetai.



Gamtos apsaugos agentūros
Kurzemės reģionālā administrācija,
T: +371 63286000,
E: kurzeme@daba.gov.lv

Kolka, Ruojā, Dundaga

Kolka, Ruojā, Dundaga

SLYTERĖS NACIONALINIS
PARKAS:
"SLYTERĖS MIŠKŲ ŪKIS"
Dundagos savivaldybė,
T: +371 63286000,
E: kurzeme@daba.gov.lv,
www.slitere.lv

DUNDAGOS TURIZMO
INFORMACIJOS CENTRAS
"Dundagos pilsis", Pils g. 14, Dundaga,
T: +371 63232293, 29444395,
E: tic@dundaga.lv,
www.visit.dundaga.lv





Mazojo garvežiņuko gamtos takas



RYGA 174 km
DUNDAGA 24 km
SĪKRAGS 8 km

SLYTERĒS NACIONĀLIS PĀRKAS, MAZIRBĒ
Siūlomas prasdzios tāsks:
Lyvių tautos namai

GPS Lat: 57.68406 Lon: 22.31742

4 h (mažasis lankas)

Mažasis ratas: 15 km,
ilgais ratas: 19 km

Atkarpoje Mazirbės upē –
Kikano upē: dviiračivj tako ženkļai.
Rekomenduojuama vadovautis
spēcīalīai paruoštu maršruto
aprašymu:
https://www.celotajs.lv/cont/tour/tours/files/Sliteres_NP/LV/snp_velo_mazbanitis.pdf

Ratu



Īmīntas takas, mīško kelīas, smēļis
paplūdimīje.
Mīesto dalyje – asfaltas.

automobīliu
autobusu

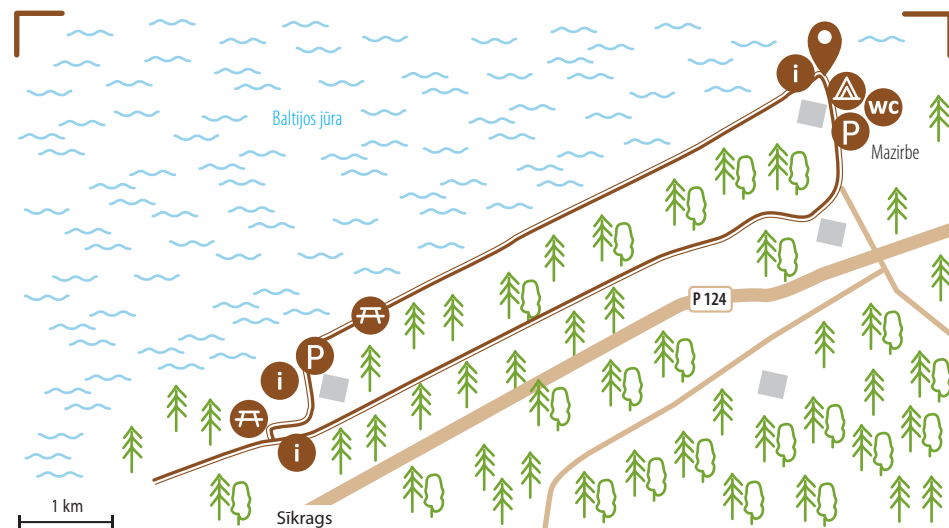


Draudžiama: uogu rinkīmas.
Uždrausta plaukioti vandens motociķlais.

Takas prasīdēda maršrutu īsilgāi siauriojo geležīnkēlio bēģiais (600 mm) arba vadinamāja "Mazojo traukinuko" trasa Šīaurēs Kurzēmēje, kurīs praēityje sījujē Dundagā īr pakrantēs kaimus su Ventspīliu īr Talsais īr veīkē nuo 1916 īkī 1962 m. Prasē tai, Šīaurēs Kurzēmēs kaimus prasīkēti galīma buvo tik pēsčīomis ar arkļīais kīnkītais vežīmais. Pastačīus siauruosius bēģius žymīais pagerējo regioo ekonomīs īr kultūrinīs lyģīs. Pakēliui galīte matyti buvusīā Mazirbēs geležīnkēlio stotj, kurī pažymēta atminīmo akmenīu. Nuvykus īkī "Jaunmīuža – Sykrags" kelīo, galīma sukti līnk jūros īr tēsti kelīonē smēlēta pakrante, atgalīs j Mazirbē. Tīe, kurīs turī pakankamai jēģū īr enerģījas, galī prailģīntī maršrutā pēsčīomis nuedamī īkī Kīkano upēs tilto (Jaunciemo kryptīmī), kur pamatsīte memorialīnī akmenj buvusīais Sykrago stočīais (pastatytas 1892 m.). Bēi centrīnē Sykrago daļj (kēlyje līnk jūros nuo Jaunmīužas-Sykrago kelīo) galīma pamatytī īlģīkus j valstybēs saugomā senovīnīj žēģuj kaimēlj.

* Siūloma: Balandīs – Spalis

INFRASTRUKTŪRA



Gamtos apsaugos agentūros
Kurzēmēs regionīe administrācija,
T: +371 63286000,
E: kurzeme@daba.gov.lv

Mazirbē, Kolka, Dundaga

Kolka, Dundaga

**DUNDAGOS TURIZMO
INFORMACIJOS CENTRAS**
"Dundagos pīlis", Pīls g. 14, Dundaga,
Dundaga, T: +371 63232293,
29444395, E: tic@dundaga.lv,
www.visit.dundaga.lv

**SLYTERĒS NACIONĀLIS PĀRKAS:
"SLYTERĒS MĪŠKŪ ŪKĪS",**
Dundagos savivaldībē,
Dundaga, T: +371 63286000,
E: kurzeme@daba.gov.lv,
www.slitere.lv





Petro ezera gamtos takas



RYGA 169 km
DUNDAGA 18 km
MAZIRBĒ 5 km

SLYTERĒS NACIONĀLIS PĀRKAS, DUNDAGOS SAVIVALDYBĒ
Siūlomas pradžias taškas:
Prie rudas nuorodos kelyje P125
Talsai – Dundaga – Mazirbē
(šalia stovėjimo aikštelė)

GPS Lat: 57.65414 Lon: 22.27086

1 h

3,5 km

Nuorodos

Ratu

●●●●○

Įmintas takas, mediniai lieptai, laiptai

automobiliu

Važiuojant P125 keliu iš Dundagos, už 17 km. kairėje kelio pusėje nuoroda link Petro ezera tako.




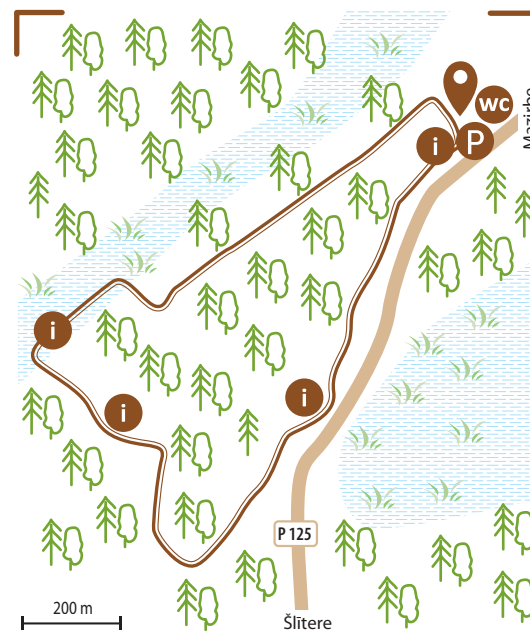
Draudžiama: uogų rinkimas

Petro ezera gamtos takui būdingos pelkėtos įdubos, tarpiniai besikeičiančios su smėlėtais pušynų kauburėliais. Čia galima susipažinti su dalele istorijos, geografijos, augalija bei gyvūnija. Pradžioje tai išvaikščiotas miško takas, kuris kerta Šiaurės Kuržemės siaurųjų bėgių arba Mažojo garvežiuko trasą, kuris jungė Dundagą ir pakrantės kaimus su Ventspiliu ir Talsais. Traukinukas važinėjo nuo 1916 iki 1962 metų. Toliau takas vingiuoja pro unikalią, vienintelę vietą pasaulyje – kopų įdubų sistemą (kangari ir vigas), kuri susiformavo apytiksliai prieš 6000 metų, kada čia formavosi Baltijos jūra. Čia jūs susidursite su stačiomis įkalnėmis ir nuokalnėmis, ilgais laiptais. Nuėjus pusę tako, prasideda įdomiausias ir gražiausias etapas – medinis lieptas prie liūnais apsupto Ančių tvenkinio ir Petro ezera. Čia auga daug retų augalų bei sutinkamos retų gyvūnų rūšys. Baigiamoji tako dalis veda įmintu pušyno taku.

INFRASTRUKTŪRA



Šį gamtos taką edukaciniais tikslais naudoja Gamtos apsaugos agentūros Gamtinio ugdymo centras "Slyterė". Galimi užsiėmimai grupėms, 1 – 12 klasės mokiniai.
Kontaktinis asmuo: Andra Ratkeviča, T: +371 28385025, E: andra.ratkevica@daba.lv



Gamtos apsaugos agentūros
Kuržemės reģionālā administrācija,
T: +371 63286000,
E: kurzeme@daba.gov.lv

Mazirbē, Kolka, Dundaga

Kolka, Dundaga

**DUNDAGOS TURIZMO
INFORMĀCIJAS CENTRAS**
"Dundagos pils", Pils g. 14,
Dundaga, T: +371 63232293,
29444395,
E: tic@dundaga.lv,
www.visit.dundaga.lv

**SLYTERĒS NACIONĀLIS
PĀRKAS:
"SLYTERĒS MIŠKŪ ŪKIS"**
Dundagos savivaldybė,
T: +371 63286000,
E: kurzeme@daba.gov.lv,
www.slitere.lv





RYGA 165 km
DUNDAGA 15 km
MAZIRBE 11 km

ŠLYTERĖS NACIONALINIS PARKAS, DUNDAGOS SAVIVALDYBĖ
Siūlomas pradžios taškas: Šlyterės švlyturys

GPS Lat: 57.62650 Lon: 22.29191

45 min

2,2 km

Specialaus žymėjimo nėra, bet lengva orientuotis take

Ratu

●●●○○

Mediniai lieptai

automobiliu
Važiuojant į šiaurę nuo Dundagos P125 keliu, po 13 km, dešinėje kelio pusėje bus nuoroda į Šlyterės švlyturį.

autobusu



Šlyterės gamtos takas



Takas prasideda prie Šlyterės švlyturio. Tako pradžia – statūs laiptai žemyn iki medinio liepto. Nusileidus žemyn, didžiuliai paparčiai ir kiti augalai sukuria laukinės gamtos įvaizdį ir atrodo, kad patekote į dinosaurų laikmetį. Jau beveik šimtmetį čia vyksta netrukdomi gamtos procesai. Nuo 1923 m. ši teritorija ypač saugoma ir buvo neprieinama turistams. Dabar ant tako galima matyti natūralius lapuočių ir eglių miškus su didžiuliais medžiais bei sankritomis. Toliau takas veda per kalkėtas žolių pelkes ir šlapynes. Nedidelė pelkės ir miško teritorija, kurią kerta Šlyterės gamtos takas, yra daugelio nykstančių augalų bei gyvūnų gyvenamoji vieta.

INFRASTRUKTŪRA




Gamtos takas neprieinamas žmonėms su negalia ir tėveliams su kūdikių vežimėliais, bet galima nuvažiuoti iki švlyturio ir aplankyti Ažuolo namelį (jame yra gamtos ekspozicija, žaidimai, ažuolo maketas).

Šį gamtos taką edukaciniais tikslais naudoja Gamtos apsaugos agentūros Gamtinio ugdymo centras "Šlyterė". Galimi užsiėmimai grupėms, 1 – 12 klasės mokiniai. Kontaktinis asmuo: Andra Ratkevičia, T: +371 28385025, E: andra.ratkevica@daba.gov.lv



100 m

Šlyterė



Gamtos apsaugos agentūros Kurzemės reģiona administracija, T: +371 63286000, E: kurzeme@daba.gov.lv

Mazirbē, Kolka, Dundaga

Kolka, Dundaga

DUNDAGOS TURIZMO INFORMACIJOS CENTRAS
"Dundagos pils", Pils g. 14, Dundaga, T: +371 63232293, 29444395, E: tic@dundaga.lv, www.visit.dundaga.lv

ŠLYTERĖS NACIONALINIS PARKAS: "ŠLYTERĖS MIŠKŲ ŪKIS",
Dundagos savivaldybė, T: +371 63286000, E: kurzeme@daba.gov.lv, www.slytere.lv





RYGA 137 km
TALSAI 20 km
VALDEMĀRPILS 7 km

Poilsio parkas "Laumas"



"LAUMAS", YVĒS VALSČIUS
Siūlomas pradžios taškas:
Biliety kasa

GPS Lat: 57.37181 Lon: 22.52713

3 h

5 km

Pažymēta specialiomis
nuorodomis

Ratu



Daugiausia žvyro danga

automobiliu 6,6 km. nuo
Valdemarpilio prie kelio yra ruda
nuoroda.




* Augalų, bičių, paukščių takai.
WC neprieinamas.
Nuo balandžio iki spalio pabaigos, darbo
laikas: 10:00 – 18:00, pirmadienį – nedirba.

MOKESTIS: Suaugusiems – 5 EUR,
vaikams – 4 EUR, šeimai – 15 EUR, ikimokyklinio
amžiaus vaikams – grupėms – 3 EUR
(NEGALIMA MOKĖTI KORTELE)



Gamtos parkas "Laumas" visai šeimai siūlo įvairiapusišką poilsį. Tai "Laumas" savininkų suformuotas ir prižiūrimas gamtos parkas, kuris siūlo įvairių gamtos procesų pažinimo takus: augalų taką, bičių taką, miško taką, paukščių taką. Aktyviems parko lankytojams įrengtas sporto takas su kliūtimis, veiklumo, lygsvaros, šokinėjimo juostomis. Parke yra kavinė, svečių namai, kempingo namelėliai, palapinių ir poilsio vietos. Turistų grupėms galima dalyvauti "Bičių edukacijoje". Gidui lydint, pasivaikščiosite po Bičių gamtos taką, stebėsite gyvas bites, iš vaško liesite žvakes. Smaližiams siūloma ypatinga "Skanioji bičių edukacija" su laumių blynų, medaus, uogienių ir naminio limonado degustacija. Neskubant, parko aplankymui, reikalingos 3 h. Visų takų bendras ilgis apie 5 km.

INFRASTRUKTŪRA



UAB "Laumas", T: +371 29477731,
E: info@laumas.lv

Valdemarpilis

Valdemarpilis

TALSŪ TURIZMO INFORMACIJOS
CENTRAS
Lielā g. 19/21, Talsai,
T: +371 26687442, E: tic@talsi.lv,
www.talsitourism.lv

UAB "LAUMAS",
T: +371 29477731,
E: info@laumas.lv,
www.laumas.lv



Vaseniņu pelkēs takas



RYGA 167 km
VENTSPILIS 42 km
UGĀLE 18 km

GAMTOS DRAUSTINIS "STIKLŪ PELKĒS" PUZĒS VALSČIUS

GPS Lat: 57.35689 Lon: 22.15348

Ķ 1,5-2 h

↔ 3,8 km

— Specialaus žymėjimo nėra, bet lengva orientuotis take

→ Ratu

▲ ● ○ ○ ○ ○

🌳 Mediniai lieptai, įmintas takas

🚗 automobiliu
Nuo Ventspilio reikia važiuoti A10 (E22) keliu 20 km. Pasukti dešinėn į Valdemarpilį, ir 17,3 km – tiesiai. Dešinėje kelio pusėje yra ruda nuoroda link Vaseniņu pelkēs liepto (Vaseniņu purva laipa).

⚠ **!**

Siūloma nuo pavasario iki rudens, kai nėra sniego, kai pelkių peizažas yra ypač vaizdingas.


Vaseniņu pelkēs yra samanų arba aukštoji pelkē, kuri randasi Stiklū pelkēs gamtos draustinyje. Takas yra kilpos formos. Didžiojoje tako dalyje yra mediniai lieptai, o nedidelė tako dalis – įmintas takas. Čia matysite natūralią pelkē, kurioje knibžda gyvybė. Pačioje pradžioje matysite nykstančios pelkēs vaizdą, kuri susiformavo, kai pelkēs durpės buvo kasamos ir naudojamos durpių gamybai. Dabar kasimo vietose pastatytos užtvankos, kad atnaujinti vandens režimą. Lieptas veda pro gražius pelkēs ežerėlius, mišką, bebrų užtvanką. Takas baigiasi, pasukus ant įminto tako prie griovio krašto, kurio pabaigoje vėl pamatysite lieptą, kuris nuves į tako pradžią. Artimiausiu metu, vėl bus galimybė užlipti į apžvalgos bokštą, nes senasis bokštas išardytas ir jo vietoje bus pastatytas naujas.

Vietomis liepto lentos yra sulūžusios. Priklausomai nuo oro sąlygų, vidurinė liepto dalis gali būti užtvynusi, todėl patartina pasirinkti tinkamą avalynę.

INFRASTRUKTŪRA

P **🚰** **i** Bokštas išardytas, visame take – planuojami rekonstrukcijos darbai. Bus atnaujinta dalis tako ir poilsio aikštelės.

★ Tako konstrukcija nepritaikyta tėveliams su kūdikiių vežimėliais, tačiau turint patirties ir priimanant atsakomybę sau, galima bandyti pereiti taką.



🚩 AB "Latvijas valstybiniai miškai"
Šiaurės Kurzemes miškų ūkis,
T: +371 29182907, E: lvm@lvm.lv

🛒 Spāre, Ugāle, Pope

📄 Usma, Ugāle

i **VENTSPILIO TURIZMO INFORMACIJOS CENTRAS**
Dārzu g. 6 (Ventspilio keleivinių keltų terminālas, 1 aukštas),
T: +371 29232226,
E: tourism@ventspils.lv,
www.visitventspils.com





RYGA 145 km
VENTSPILIS 54 km

Usmos Elkrago gamtos takas



USMA
Sīpolmas pradzijs taškas:
Sventove po atviru dangumi

GPS Lat: 57.20721 Lon: 22.15261

15 min

0,7 km

Specialaus žymėjimo nėra,
bet lengva orientuotis take

Ratu

●○○○○

Mediniai lieptai, įmintas takas

automobiliu
autobusu




Tai visiškai naujas gamtos takas, įrengtas 2018 m. pab. Takas tęsiasi palei Usmos ežerą, kuris yra šeštas didžiausias ežeras Latvijoje ir antras pagal vandens tūrį. Einant taku atsivers vaizdas į dainose apdainuotą, įžymiąją Moricsalą, kuri priklauso Moricsalos gamtos rezervatui, užimančiam 818 ha plotą. Tai antras seniausias gamtos rezervatas Europoje, įkurtas 1912 m. 1927 m. Saksonijos grafas Moricas, bėgdamas nuo rusų kariuomenės pasitraukė į salą su savo kariais. Bet matydamas rusų kariuomenės pranašumą, grafas Moricas, naktį nusprendė pabėgti iš salos ir nuvyko į Ventspilį, o vėliau tapo žymiu prancūzų kariuomenės maršalu. Nuo to laiko sala vadinama Moricsala, nors prieš tai ja vadino Žuvų sala. Sala – neįkainojama gamtos vertybė, nes čia auga 1/5 visų Latvijos augalų ir daug vertingų vabzdžių rūšių.

INFRASTRUKTŪRA



Nuotr.: Atis Maldonis



Nuotr.: Atis Maldonis



Nuotr.: Atis Maldonis

Usmos valsčius,
T: +371 29287631,
E: usma@ventsplisnd.lv

Spāre, Ugāle, Pope

Usma, Ugāle

**VENTSPILIO TURIZMO
INFORMACIJOS CENTRAS**
Dārzu g. 6 (Ventspilio keleivinių
keltų termināls, 1 aukšts),
T: +371 29232226,
E: tourism@ventsplis.lv,
www.visitventsplis.com





RYGA 191 km
VENTSPILIS 12 km

Būšnieku ezera gamtos takas



GAMTOS DRAUSTINIS "BŪŠNIEKU EZERA KRANTAS", VENTSPILIS
Siūlomas pradžios taškas:
Laiw bazė prie Būšnieku ezera (Staldzenes gatvė 70)

GPS Lat: 57.45294 Lon: 21.62905

2 h

9 km

Pažymėta specialiomis nuorodomis (mėdinės lentelės nurodancios įveiktą distanciją kilometrais)

Ratu



Žyros danga, mediniai lieptai, asfaltuotas kelias


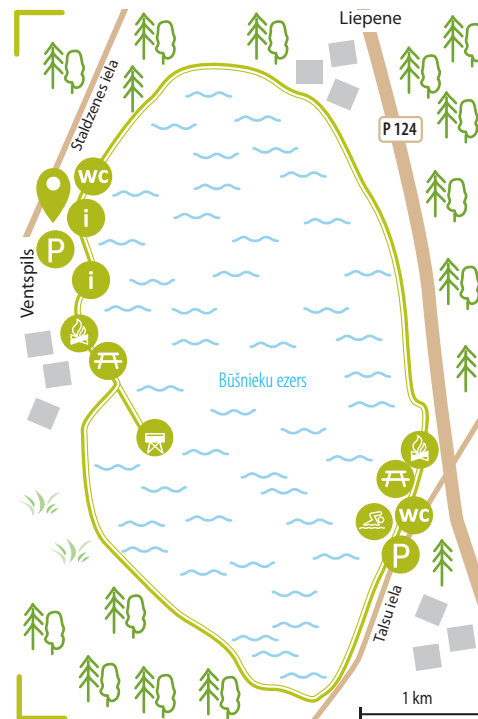
automobiliu autobusu



Uždrausta maudymosi zonoje

Būšnieku ezeras – puikus aktyvaus poilsio mėgėjų objektas, kurio gamtos grožis dabar prieinamas ne tik maudytis ir plaukioti laivais mėgstantiems žmonėms. Dabar aplink ezerą galima praeiti, prabėgti, pravažiuoti dviračiais nauju, 9 km ilgio gamtos taku. Tuos, kam patinka aktyvus gyvenimo būdas, pradžiugins sveikatos takas su 10 treniruoklių, pritaikytų visoms amžių grupėms. Pelkėtoje ezera kranto zonoje pastatytas naujas 187 m ilgio peščiųjų lieptas su pauksčių stebėjimo aikštele, ant kurios yra suoleliai ir informacinis stendas, kuriame pavaizduoti Būšnieku ezere sutinkami pauksčiai. Ant dviračių tako pastatyti informaciniai stendai apie gamtos draustinį ir čia sutinkamą florą ir fauną. Gamtos draustinis "Būšnieku ezera krantas" įkurtas 2004 metais, kad apsaugoti įvairius Europinės reikšmės biotopus. Tai 49 ha pločio, įtrauktas į Europos saugomų gamtos teritorijų Natura 2000 tinklą, draustinis. Yra įrengtos maudymosi vietos, poilsia vietės, dviračių laikymo vietos, laivų bazė, galima naudotis valtimis, o aktyvaus vandens sporto mėgėjams įrengti lieptai.

INFRASTRUKTŪRA



Savivaldybės institucija –
Komunalinė tarnyba,
T: +371 29478091,
E: kom.parvalde@ventspils.lv

Ventspils

Ventspils

VENTSPILIO TURIZMO INFORMACIJOS CENTRAS
Dārzu g. 6 (Ventspilio keleivinių keltų termināls, 1 aukštas),
T: +371 29232226,
E: tourism@ventspils.lv,
www.visitventspils.com





← RYGA 190 km

Ventspīlio pajūrio parkas



Išskyrus Džiunglių taką

VENTSPILIS
Siūlomas pradžios taškas: Sankryža tarp Parko ir Ločų gatvių

GPS Lat: 57.38586 Lon: 21.53668

⌚ Enkurų ir Džiunglių takai – 0,5 h
Pasivaikščiavimui parke – 1–2 h

↔ Enkurų ir Džiunglių takų bendras ilgis 1 km. Bendras parko takų ilgis – 3,5 km

== Nuorodos

→ Enkurų ir Džiunglių takai – linija
Parko takeliai – praeinami ratu

▲ ● ○ ○ ○ ○

🌳 Žvyro dangas
Džiunglių take – dangos įvairios

🚗 automobiliu
🚌 autobusu

!

Ventspilyje, netoli nuo jūros, yra didelis ir puikiai įrengtas pajūrio parkas, siūlantis visai šeimai pailsėti ir pasivaikščioti šviežiame ore. Parkas išraizgytas įvairių takelių, bet yra 2 ypatingi takai – Enkurų takas ir Džiunglių takas. Enkurų takas – 730 m ilgio, ant kurio matysite didžiausią Baltijos šalyse inkarų kolekciją. Čia yra daugiau nei 140, įvairaus tipo, didžiausių pasaulyje inkarų. Didžiausias inkaras yra 6 m aukščio ir sveria 23 tonas. Džiunglių tako ilgis – 380 m. Jis ypač patiks vaikams, nes čia galima landžioti ir laiptuoti kaip tikrose džiunglėse. Čia suformuoti lieptai, pakabinami tilteliai, bokštas ir nuo medžio iki medžio vedanti trasa. Aukščiausias trasos taškas yra 2 m aukštyje. Ėjimas šiuo taku nereikalauja fizinio pasiruošimo, todėl prieinamas tiek dideliems, tiek mažiems. Pajūrio parką kerta siaurųjų bėgių geležinkelis, kuriuo važinėja Pajūrio gamtos muziejaus Mažasis traukinukas.

INFRASTRUKTŪRA



🚩 Savivaldybės institucija –
Komunalinė tarnyba,
T: +371 29478091,
E: kom.parvalde@ventspils.lv

🛒 Ventspils

📍 Ventspils

📍 **VENTSPILIO TURIZMO
INFORMACIJOS CENTRAS**
Dārzu g. 6 (Ventspīlio keleivinių
keltų terminālas, 1 aukštas),
T: +371 29232226,
E: tourism@ventspils.lv,
www.visitventspils.com





● ← RYGA 147 km

Martinsalos gamtos takas



**GAMTOS DRAUSTINIS
"VENTOS SLĒNIS", KULDYGA**
Siūlomas pradžios taškas:
Plytų tiltas Kuldygoje

GPS Lat: 56.97058 Lon: 21.97934

0,5 – 1 h

1 km

Specialaus žymėjimo nėra, bet lengva orientuotis take

Ratu

●○○○○

Mediniai lieptai, grunto danga

automobiliu
autobusu




Martinsalos gamtos takas yra pačiame Kuldygos miesto centre. Takas vingiuoja Ventos upės krantu, kuriuo galima prieiti Ventos krioklį. Neskubant, pasivaikščiojimas užims mažiau nei vieną valandą, o pats takas yra 1 km ilgio (ratu). Vasarą pasiimkite maudymosi reikmenis ir būtinai nusimaudykite ir pasimėgaukite plačiausio Europos krioklio vandens purslų gaivumu. Martinsalos maudyklai yra suteiktas kokybės apdovanojimas "Mėlynoji vėliava".

INFRASTRUKTŪRA



Dalis tako. WC galima rasti miesto parke ir Krasta gatvėje.



Kuldygos savivaldybė,
T: +371 63322469,
E: dome@kuldiga.lv

Kuldyga

Kuldyga

**SAIVALDYBĖS INSTITUCIJA
"KULDYGOS AKTYVAUS POILSIO
CENTRAS"**
Baznicas g. 5, Kuldyga,
T: +371 29334403,
E: tourinfo@kuldiga.lv,
www.visit.kuldiga.lv





RYGA 149 km

Takas ant kairiojo Ventos upes kranto



GAMTOS DRAUSTINIS "VENTOS SLĒNIS", KULDYGA
 Siūlomas pradžios taškas:
 Pilies gatvė 8

GPS Lat: 56.96741 Lon: 21.97676

40 min (viena kryptimi)

2,4 km (viena kryptimi)

Specialaus žymėjimo nėra, bet lengva orientuotis take. Tako pradžioje ir pabaigoje yra informaciniai stendai.

Linija

●○○○○

Žyry dangą, medinis lieptas

automobiliu
autobusu

Judėti kai kuriose tako dalyse sunku (minkštas, birus gruntas).



WC galima rasti miesto parke ir Krasta gatvėje.

Takas palei Ventos upę iki Kuldygos naujo tilto leidžia mėgautis gražiais gamtos vaizdais, stebėti paukščius, Ventos upės tėkmę ir, žinoma, Ventos krioklį. Ventos krioklys – vienas reikšmingiausių geologinių objektų gamtos rezervate bei laikomas plačiausiu kriokliu visoje Europoje (plotis siekia 249 m). Net prietemoje bus malonu pasivaikščioti, nes takas nuo Pilies gatvės iki Vienybės gatvės – apšviestas. Automobilį galima palikti prie Kuldygos plytų tilto – Martinsalos stovėjimo aikštelėje arba Stendės gatvėje.

INFRASTRUKTŪRA



Nuotr.: Ričards Sotaks



Nuotr.: Ričards Sotaks

Kuldygos savivaldybė,
T: +371 63322469,
E: dome@kuldiga.lv

Kuldyga

Kuldyga

SAVIVALDYBĖS INSTITUCIJA
"KULDYGOS AKTYVAUS
POILSIO CENTRAS"
Baznīcas g. 5, Kuldyga,
T: +371 29334403,
E: tourinfo@kuldiga.lv,
www.visit.kuldiga.lv





← RYGA 146 km

Parventos parko takas



**GAMTOS DRAUSTINIS
"VENTOS SLĒNIS", KULDYGA**
Siūlomas pradžios taškas:
Plytų tiltas Kuldygoje

GPS Lat: 56.97075 Lon: 21.98025

20 min

0,8 km

Specialaus žymėjimo nėra, bet lengva orientuotis take

Ratu

●○○○○

Žyvro danga, mediniai tilteliai, asfaltas

automobilių autobusu

Pėsčiųjų takas Parventos parke leidžia grožėtis Ventos upės, Kuldygos senamiesčio, Alekšupytės krioklio, pilies malūno ir senojo plytų tilto per Ventą, vaizdais. Alekšupytės krioklys – aukščiausias krioklys Latvijoje – jo aukštis 4,15 m. Nuo XVII a. krioklys įtvirtintas ir apstatytas, tam, kad būtų galima panaudoti pirmojo popieriaus malūno Kuržemėje darbuvi. Hercogo laikais, pilies malūne, buvo gaminamas parakas. Tako pradžia – Kuldygos pasididžiavimas – plytų tiltas per Ventą. Nuo 1998 metų – jis yra valstybinės reikšmės architektūros paminklas. Šis tiltas – trečiasis, ilgiausias plytų tiltas Europoje ir antrasis, seniausias skliautinis tiltas Latvijoje. Kuldygos plytų tiltas statytas pagal XIX a. standartus – 500 pėdų ilgio ir 26 pėdų pločio, kad ant tilto galėtų prasilenkti dvi kariatės. Parko zonoje tako ilgis yra 0,4 km. Tačiau taką galima praeiti lanku, grįžtant Krasto gatve. Einant taku rasite dvi poilsio vietas su suoliukais. Ant tako yra laiptų ir stačių šlaitų, todėl jis tik dalinai prieinamas žmonėms su judėjimo apribojimais ir tėveliams su kūdikių vežimėlais.

INFRASTRUKTŪRA



Nuotr.: Ričards Sotaks



Kuldygos savivaldybė,
T: +371 63322469,
E: dome@kuldiga.lv

Kuldyga

Kuldyga

**SAIVALDYBĒS INSTITUCIJA
"KULDYGOS AKTYVAUS
POILSIO CENTRAS"**
Baznīcas g. 5, Kuldyga,
T: +371 29334403,
E: tourinfo@kuldiga.lv,
www.visit.kuldiga.lv





Viesatos upes vingiņi takas



RYGA 87 km
TUKUMAS 24 km
IRLAVA 8 km

**PRĪE "KRAUJAM",
IRLAVOS VALSČIŪS**

GPS Lat: 56.82316 Lon: 22.97218

3,5 h (ilgas maršrutas su trumpas
sugrūžimo kelias)

8,2 km (ilgas maršrutas su trumpas
sugrūžimo kelias)

Medžiai pažymēti speciāliomis
nuorodomis – gelta linija –
trumpas maršrutas, raudona
linija – ilgas maršrutas, zāla
linija – trumpas sugrūžimo kelias

Ratu



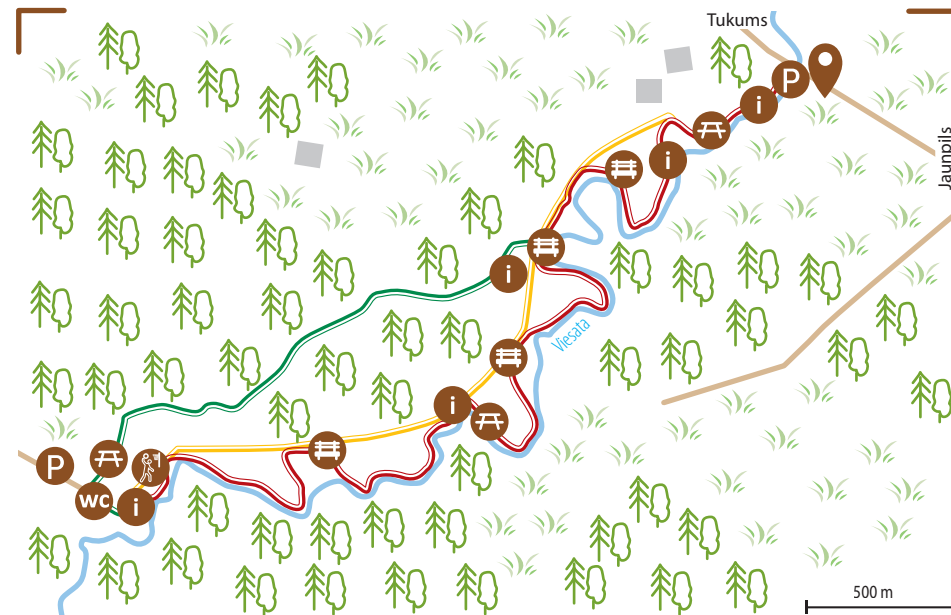
Įmintas takas, miško kelias

automobiliiu



Ypatingai gražus gamtos takas, kuris patiks ilgesnių pasivaikščiojimų mėgējams. Takas tęsiasi išilgai Viesatos upes kranto per miškā. Einant taku pastebēsīte ne tik paukščiūs, vabzdžiūs ir miško augalus, bet matysīte ir daug jdomių objektų. Tai suaugē, keistų formų medžiai, 200 metų senumo pušys, uolētos atodangos, šaltinis ir įspūdingas didelis akmuo tako gale. Pakeliui yra keletas apžvalgos vietų su suoleļiais kraštovaizdiui stebēti, poilsio, žaidimų vietas, laužavietēs. Drēgnomis oro salygomis keletas tako dalių gali bŪti slidžios, todėl sunku nusileisti ar pakilti stačiais šlaitais.

INFRASTRUKTŪRA



Bendrovē "Viesatos upes vingai",
T: +371 28302871,
E: viesatasupesloki@inbox.lv

Vaski, Tukumas, Jaunpils

Vaski, Tukumas, Jaunpils

**TUKUMO TURIZMO
INFORMACIJOS CENTRAS**
Talsu g. 5, Tukumas,
T: +371 28311557, 63124451,
E: tic@tukums.lv,
www.visittukums.lv





RYGA 116 km
SALDUS 17 km

Satikieši gamtos takas



SATIKIEŠI
Siūlomas pradžios taškas:
Stovėjimo aikštelė prie Satikieši
malūno tvenkinio šliuzo

GPS Lat: 56.80334 Lon: 22.53467

1 h

1,6 km

Žymima specialiomis nuorodomis.
Satikieši centre ruda nuoroda į taką.

Ratu

●○○○○


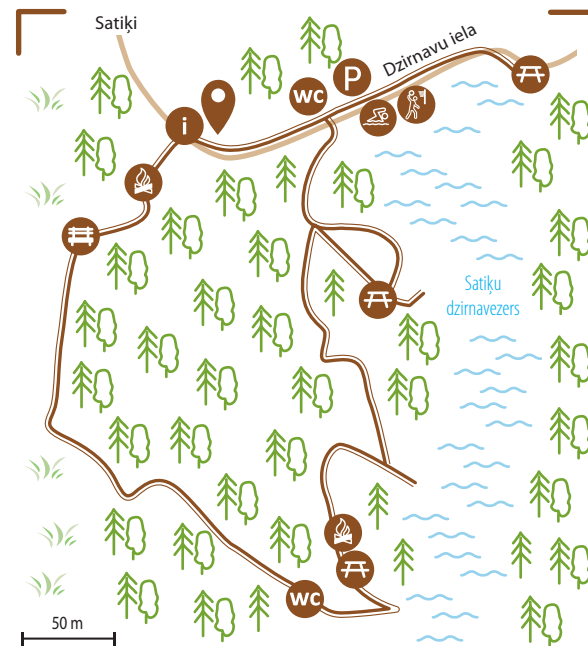
Įmintas takas. Tako pradžioje ir
pabaigoje, automobilių stovėjimo
aikštelėje, kelias, padengtas žvyro
danga.

automobiliu
autobusu



Įrengtas trumpas gamtos takas, vedantis link Satikieši malūno tvenkinio bei Avių kalno, leidžiantis keliautojams susipažinti su Imulos upės slėniu. Pakeliui įrengta keletas poilsiaviečių, originalus vigvamas, gerai įrengta paplūdimio zona prie ežero kartu su sporto aikštele, žvejybos vieta ir kt. Galima pamatyti aukų ažuolą, šaltinėį, malūno tvenkinio šliuzą ir kita.

INFRASTRUKTŪRA



🚩 Gaiki valsts,
T: +371 26808054, E: gaiki@saldus.lv

🛒 Satikieši, Gaikiai, Bruocēnai

📍 Bruocēnai

📍 **BRUOCĒŅU SAVIVALDYBĒS
ADMINISTRACIJA**
Lielcieceres g. 3, Bruocēnai,
T: +371 63807306,
www.broceni.lv/turisms/





Pēščiūjū takas prie Ciecērēs ežero



RYGA 113 km
SALDUS 7 km

BRUOCĒNAI
Sīlomas pradzijs taškas:
Stovējimo aikštēle prie Bruocēnū
kultūros ir švietimo centro

GPS Lat: 56.68010 Lon: 22.56659

20 min (viena kryptimi)

1 km (viena kryptimi)

Specialaus žymējimo nēra,
bet lengva orientuotis take

Linijinis maršrutas
(pirmyn ir atgal)

●○○○○

Trinkelēs, žyvro dangā,
mediniai lieptai

automobiliu
autobusu

Tai gerai iengrutas miesto pēščiūjū takas palei Ciecērēs ežero pakrantē, kuriame yra lieptas j ežerā, apžvalgos aikštēle, keletas poilsio vietū, sporto aikšteliū, tarp jū riedlenčū parks. Takas prienamas tēveliams su kūdikiū vežimēlais ir žmonēm su negalia. Takas yra vienos krypties. Grīžti galima tuo pačū keliu arba pasirinkti norimā maršrutā patiems.

INFRASTRUKTŪRA



Bruocēnū savivaldybē,
T: +371 63807300,
E: dome@broceni.lv

Bruocēnai

Bruocēnai

**BRUOCĒNŪ SAVIVALDYBĒS
ADMINISTRACIJA**
Lielcēceres g. 3, Bruocēnai,
T: +371 63807306,
www.broceni.lv/turisms/





Pėsčiuju takas Remtēs dvaro parke



← RYGA 105 km
BRUCĒNAI 15 km

REMTĒ
Sīlomas pradzios taškas:
Meilēs ažuolas (galiūnas) prie
Jaunpils – Ošenieki kelio (V1429)

GPS Lat: 56.73886 Lon: 22.69686

1 h

↔ 2,3 km

— Nuorodos ant reikšmingiausių
apžvalgos objektų

→ Ratu

▲ ● ○ ○ ○ ○

Medinis lieptas, žvyro danga


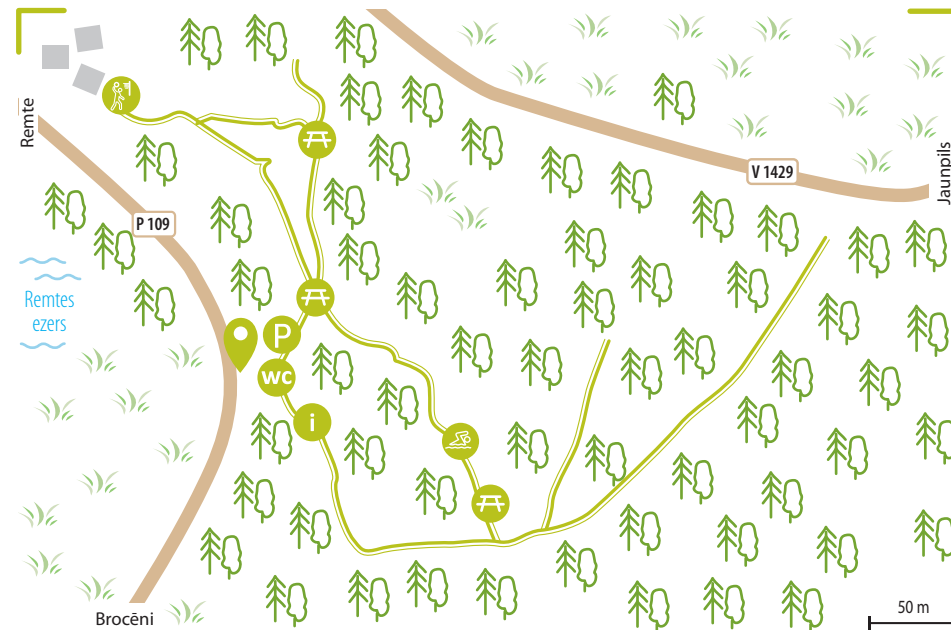

automobiliu
autobusu

! ⓘ ♿ 🚼 🦿 🦋

* Atskiruose tarpsniuose judėjimas gali
būti apsunkintas (birus gruntas).
WC neprieinama žmonėms judantiems
vežimėliuose.

Parkas (26 ha) pradėtas formuoti 19 a. pradžioje. Jį sudaro buvęs dvaro centras su alėjomis, vaizdingai išsodintais medžiais, tvenkiniu ir kanalų sistema. Eidami parko takais matysite įdomius mažosios architektūros elementus – Meškučių namą, Gyvačių vazos pamatus, Kančių kambarį, Medžioklės bokštą, kurie byloja apie dvaro istoriją. Tako pradžioje auga įspūdingas “Meilės ažuolas”. Jis pripažintas ažuolu galiūnu, jo apimtis 5.3 m. Parko upeje yra dirbtinai suformuota “Meilės salelė”, į kurią veda mediniai lieptai. Nesenai įrengtas Remtės pojūčių takas.

INFRASTRUKTŪRA



AB “Latvijos valstybiniai miškai”,
T: +371 67610015,
E: mammadaba@mammadaba.lv
Remtės valsčius,
T: +371 26338243,
E: krisjanis.valters@broceni.lv

Brocēnai, Remtē

Brocēnai

**BRUCĒNŪ SAVIVALDYBĒS
ADMINISTRACIJA**
Lielcieceres g. 3, Brocēnai,
T: +371 63807306,
www.broceni.lv/turisms/





← RYGA 114 km
SALDUS 8 km

Bruocēnu Miško Parko ir Oro takai



Išskyrus Oro takus

BRUOCĒNAI
Sīpolmas pradžios taškas:
Stovējimo aikštēle prie Bruocēnu
Miško parko

GPS Lat: 56.66974 Lon: 22.56860

Miško parko takai: 1 h
Aukštasis oro takas: 1 h
Žemasis oro takas: 15 min

Miško parko takai: 3 km
Aukštasis oro takas: 173 m
Žemasis oro takas: 100 m

Nuorodos

Ratu

●○○○○ Miško parko takai
●●●●● Aukštasis oro takas
●○○○○ Žemasis oro takas

Miško parko takai: žyvro danga
Oro takai: virvių ruožas su
kliūtėmis

automobiliu
autobusu




* WC prieinamas Turgaus aikštėje, netoli
Bruocēnu kultūros ir švietimo centro.

Bruocēnu Miško parkas performuotas j malonaus, aktyvaus poilsio vietā, su pažintiniais pasivaikščiojimo takais, vaikų žaidimų aikštēlēmīs, keletu poilsio vietų, kurios prieinamas einantiems, dviračiais važiuojantiems, tėveliams su kūdikių vežimēliais ir žmonēmīs su negalia. Bendras takų ilgis yra 3 km, tačiau maršrutā galima pasirinkti pagal savo norus. Miško parke įrengtos 2 virvių trasos – aukštasis oro takas drāsuoliams, esantis 8 metrų aukštjje ir žemasis oro takas mažiems vaikams. Bruocēnu Oro takai yra nemokami.

ATIDARYTA: Kiekvieno mėnesio Aukštaji trasos darbo laikas publikuojamas <https://www.facebook.com/BrocenuGaisaTakas/>. Žiemā (spalis – balandis) ir blogu oru trasa nedirba.

INFRASTRUKTŪRA



Brucēnu savivaldybē,
T: +371 63807306,
E: dome@broceni.lv

Brucēnai

Brucēnai

**BRUOCĒNU SAVIVALDYBĒS
ADMINISTRACIJA**
Lielcieceres g. 3, Bruocēnai,
T: +371 63807306,
www.broceni.lv/turisms/

BRUOCĒNU ORO TAKAI
T: +371 24933055,
[www.facebook.com/
BrocenuGaisaTakas/](https://www.facebook.com/BrocenuGaisaTakas/)





Satiniu tvenkiniai



← RYGA 131 km
SALDUS 12 km

GAMTOS DRAUSTINIS "SATINIŲ TVENKINIAI", "BITYTES", NOVADNIEKU VALSČIUS
Siūlomas pradžios taškas:
Prie Satinių tvenkinių informacijos stendo

GPS Lat: 56.62741 Lon: 22.34980

1 h (viena kryptimi)

1,8 km (viena kryptimi)

Nēra

Linija

●○○○○

Žvyro danga


automobiliu
—



Siūloma apsilankimą suderinti su žemės savininku – žiūrėkite į nuorodą tako pradžioje

Satinių tvenkiniai tai gamtos draustinis, kuris yra įtrauktas į NATURA 2000 saugomų teritorijų tinklą. Tai dirbtinai sukurtas tvenkinių kompleksas, kuris yra 8 km nuo Saldus miesto. Yra 30 tvenkinių, kurie užima 3780 ha plotą. Satinių tvenkiniai pasižymi didžiuliu paukščių kiekiu perėjimo ir migracijos laikotarpiu. Šalia esančiuose miškuose taip pat aptinkama daug saugomų paukščių ir šikšnosparnių rūšių. Tako gale pastatytas naujas apžvalgos bokštas. Prie bokšto pastatytas stendas su informacija apie šioje teritorijoje sutinkamas paukščių rūšis ir informacija apie šiose apylinkėse teikiamas turizmo paslaugas.

INFRASTRUKTŪRA



Žemės savininkas –
Anatolijs Grigorjevs,
T: +371 29165144
Paukščių stebėjimo bokštas –
Saldus savivaldybė,
T: +371 63807950,
E: dome@saldus.lv

Saldus

Saldus

SALDAUS TURIZMO
INFORMACIJOS, KULTŪROS
IR SPORTO CENTRAS
Striku g. 3, Saldus,
T: +371 63807443,
E: tic@saldus.lv,
turisms.saldus.lv/





← RYGA 148 km

Skrundas pėsčīju takas priē Ventos upēs



SKRUNDA
 Siulomas pradzios taškas:
 Skrunda, Saldus gatvē 23
 (stovējimo aikštelē priē Skrundas
 estrados)

GPS Lat: 56.67338 Lon: 22.02398

0,5-1 h

1,6 km

Specialaus žymējimo nēra,
 bēt lengva orientuotis take

Ratu

● ○ ○ ○ ○

Žvyro dangs

automobiliu
 autobusu



Ant Ventos upēs kranto yra Skrundas piliakalnis. Tai populiarī poilsio vieta tiek tarp vietiniū gyventojū, tiek tarp turistū. Piliakalnyje pastatyta estrada, kuriū supa parkas ir menininko G. Burvio padaryti mediniai kuršiū valdininkū sostai. Piliakalnis apipintas legendomis apie požeminius tunelius ir apie baltajā moterī "Ventos Varavā", kuri pasirodo 1 kartā per šimtā metū. Priē piliakalnio yra pėsčīju takas, leidziantis grožētis puikiū gamtovaizdžiū, stebētī paukščiū ir Ventos upē. Priē pėsčīju tako pastatyti suoleliai, poilsio ir laužo vietas, pojūčiū takas, jrengtos kelios sustojimo vietas leidziančios stebētī Kuržemēs peizažā. Takas yra kaip pradzios ir pabaigos taškas keliaujantiems baidarēmīs.

INFRASTRUKTŪRA



Skrundas savivaldybē,
 T: +371 63350454,
 E: zane.eglite@skrunda.lv

Skrunda

Skrunda

SKRUNDOS SAVIVALDYBĒ
 Amatiņiekū g. 1, Skrunda,
 T: +371 63350454,
 E: zane.eglite@skrunda.lv,
 www.skrunda.lv





Rudbaržu parko gamtos takas



← RYGA 158 km
SKRUNDA 9 km

RUDBARŽU MIŠKO PARKAS, RUDBARŽI

Siūlomas pradžios taškas:
Rudbaržų, Liepu gatvė 7
(Rudbaržų dvaras)

GPS Lat: 56.64482 Lon: 21.88786

1 h

3 km

Spalvotos linijos ant medžių:
balta – oranžinė – balta

Ratu

● ○ ○ ○ ○

Įmintas takas

automobiliu
autobusu



Rudbaržų miško parkas ypatingas tuo, kad jame yra nepaliesta, natūrali gamta ir seni medžiai. Tai buvęs dvaro parkas. Jo plotas 9,6 ha. Parke auga vietiniai ir 57 rūšių atvežtiniai medžiai. Čia jūs galite pamatyti įspūdingą ažuolų alėją, bukus, kėnius, Europinius maumedžius, veimutines pušis, pocūges. Natūralaus miško biotopas suteikia galimybę perėti geniams ir pelėdoms. Rudbaržų parke ir jo apylinkėse stebėtos 121 paukščių rūšys. Čia buvo baronų Fon Firsu šeimos kapinės kurias TSRS laikais išardė, sugriovė. Dar ir dabar parke galima pamatyti įspūdingų kapinių liekanas.

Pradedant eiti taku prie Rudbaržų dvaro, reikia kirsti kelią ir šiek tiek eiti kelkraščiu.

INFRASTRUKTŪRA



SkrunDOS savivaldybė,
T: +371 63350454,
E: zane.eglite@skrunDA.lv

Rudbaržų, SkrunDA, Kalvene

SkrunDA

SKRUNDOS SAVIVALDYBĒ
Amatnieku g. 1, SkrunDA,
T: +371 63350454,
E: zane.eglite@skrunDA.lv,
www.skrunDA.lv





RYGA 168 km
AIZPUTE 9 km

Kazdangos pilies takas



KAZDANGA
Siūlomas pradžios taškas: Stovėjimo aikštelė prie Kazdangos pilies

GPS Lat: 56.73229 Lon: 21.73375

1 h

2,2 km

Pažymėta specialiomis nuorodomis, medžiai pažymėti mėlynomis ir geltonomis linijomis

Ratu

● ○ ○ ○ ○

Įmintas takas

automobiliu
autobusu



* Pilies pastatas – neprieinamas žmonėms su negalia

Kazdangos pilies takas vingiuoja Kazdangos pilies parku pro įspūdingą pilį, pastatytą 1800 m. Pilis priklausė Kuržemės baronams Manteifeliams. Aplink pilį pastatyti gyvenamieji bei ūkiniai pastatai, sudaro įspūdingą ir architektūrinį požiūriu vertingą ansamblį. Dabar pilis, visi statiniai bei jai priklausančios žemės yra valstybės nuosavybė. Čia įsikūręs Kazdangos pilies muziejus ir turizmo informacijos centras. Parke auga daug senų vietinių ir iš svetur atvežtų medžių, kuriuose lizdus suka ir peri apie 60 paukščių giesmininkų rūšių.

INFRASTRUKTŪRA



Katamaranų nuoma vasarą – Kazdangos pilies muziejuje (+371 28616717)

Susitikimų name ir Kultūros centre
Susitikimo name yra pritaikytas kambarys žmonėms su negalia



Kazdangos valsčius,
T: +371 63448188,
E: padome@kazdanga.lv

Kazdanga, Aizpute

Aizpute

**AIZPUTĒS TURIZMO
INFORMACIJOS IR MOKYMOŠI
VISĀ GYVENIMĀ CENTRAS**
Atmodas g. 16, Aizpute,
T: +371 29817180,
E: turisms@aizpute.lv,
www.visaitaizpute.lv

**KAZDANGOS TURIZMO
INFORMACIJOS PUNKTAS**
Jaunatnes g. 1, Kazdanga,
T: +371 29103813,
E: kazdanga.tic@inbox.lv,
www.kazdangaspils.com





Kazdangos parko gamtos takas



Atskiri etapai

RYGA 169 km
AIZPUTE 9 km

KAZDANGA
Siūlomas pradžios taškas:
Kazdangos parko labirintas Kaplejoje
(sporto ir poilsio aikštė)

GPS Lat: 56.72480 Lon: 21.73576

3 h

9 km

Nuorodomis pažymėti objektai ir spalvotomis linijomis pažymėti medžiai

Ratu



Mediniai lieptai, žvyro danga, įmintas takas

automobiliu
autobusu



Kazdangos parkas – didžiausias Latvijos parkas (~ 196 ha), siūlantis ypač dideles galimybes “pramankštinti kojas”. Įrengus naują apžvalgos aikštėlę ir medinį lieptą susijungė dvi parko dalys (Valatos parkas ir Šeferso beržų giraitė) abiejose Kazdangos Dzirnežerio pusėse, todėl bendras atstumas pėsčiomis yra 9 km. Maršrutą galima susidaryti pačiam, nes parke yra daug gerai pramintų takelių, o orientuotis padės informaciniai ženklai ir pažymėti medžiai (geltonos, žalios ir raudonos spalvos juostelės, žyminčios skirtingų atstumų maršrutus). Per visą taką yra keletas poilsio vietų. Maršrutas veda per senus dvaro parkus su įvairiomis užsienio medžių rūšimis ir paveldo medžiais, žuvų tvenkiniais, ežeru, upe, spygliuočių mišku. Parke daug tuščiavidurių medžių. Valatos parko daliai būdingas kalvotas reljefas ir slėniai. Maršrute pastebėtos 154 paukščių rūšys, didelė perinčių paukščių įvairovė. Kai kuriuos paukščius galima stebėti visus metus.


Atskiros takų dalys (įskaitant ežero lieptą) prieinamos ir žmonėms vežimėliuose, ir tėveliams su kūdikių vežimėliais.

INFRASTRUKTŪRA



Katamaranų nuoma vasarą
(Kazdangos pilies muziejuje, T: +371 28616717)

Susitikimų name ir Kultūros centre
Susitikimo name yra pritaikytas kambarys žmonėms su negalia



Kazdangos valsčius,
T: +371 63448188,
E: padome@kazdanga.lv

Kazdanga, Aizpute

Aizpute

**AIZPUTĒS TURIZMO
INFORMĀCIJOS IR MOKYMOŠI
VISĀ GYVENIMĀ CENTRAS**
Atmodas g. 16, Aizpute,
T: +371 29817180,
E: turisms@aizpute.lv,
www.visitazpute.lv

**KAZDANGOS TURIZMO
INFORMĀCIJOS PUNKTAS**
Jaunatnes g. 1, Kazdanga,
T: +371 29103813,
E: kazdanga.tic@inbox.lv,
www.kazdangaspils.com





Žibgravos sveikatos takas



RYGA 176 km
KULDYGA 28 km

ALSUNGA
Siūlomas pradžios taškas:
Už rudos spalvos ženklų kelio
P119 (Kuldīga – Alsunga)

GPS Lat: 56.98428 Lon: 21.57882

1 h

1,5 km

Pažymėta specialiais ženklais –
pėstysis geltoname fone su
krypties ir atstumo nuoroda

Ratu



Įmintas takas, žvyro danga

automobiliu
autobusu



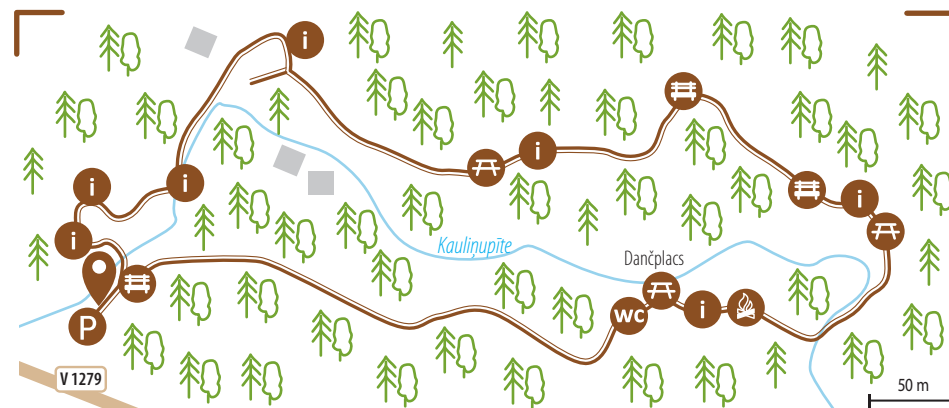

Galima privažiuoti iki poilsio vietos
"Dančplacis" ir praeiti tako dalį.
Siūloma pavasarį ir rudenį.



46

Žibgravos tako pavadinimas pats išryškina pagrindinį tako lobį – griovą, kurios aukštis vietomis siekia 15 m. Maršrutas tęsiasi per kalvotą miško teritoriją ir vaizdingą, vingiuotą (Kauliņupīte) upės pakrantę. Griovoje galima matyti natūralius gamtos procesus, supažindinančius su pirmąjį ir įvairiapusišką gamtą. Gamtos take matomi seni, saviti medžiai, šaltinis, tvenkinys ir sutinkamos saugomos rūšys: juodoji medžių skruzdėlė, kaštoninė artonija ir kaštoninė skylėtbudė. Take esančiuose informaciniuose stenduose pateikiama lengvai įsimenama informacija apie čia esančius augalus ir gyvūnus, legendas ir mįsles, susijusias su Suičių dialektu, kurių atsakymai pateikiami sekančiuose stenduose. Tako gale įrengta poilsio vieta, kuri prieinama ir žmonėms judantiems vežimėliuose. Drėgnu laiku dalis tako gali būti patvinsusi, todėl patariame apsiauti tinkamą avalynę.

INFRASTRUKTŪRA



Alsungos savivaldybė,
T: +371 26425015,
E: muzejs@alsunga.lv

Alsunga

Jūrkalne, Ēdole, Kuldīga

**ALSUNGOS TURIZMO
INFORMACIJOS CENTRAS**
Skolas g. 11a, Alsunga,
T: +371 26425015,
E: muzejs@alsunga.lv
www.alsunga.lv



RYGA 195 km
VENTSPILIS 54 km
PAVILUOSTAS 16 km

Ryvos lankai



LABRAGS
Siulomas pradžios taškas: Ulmales – Labraga liuteronų bažnyčia
Siulomas baigtį: Gumbu tilts per Ryvos upę

GPS Lat: 56.97027 Lon: 21.34781

2,5 h (viena kryptimi)

Pirmas ruožas: 3 km (viena kryptimi)
Antras ruožas: 3 km (viena kryptimi)
Trečias ruožas: 2 km (viena kryptimi)

Pirmas ruožas: medžiai pažymėti žalia linija
Antras ruožas: medžiai pažymėti žaliu tašku
Trečias ruožas: nėra žymėjimo – sekite upės kranto linija

Linija

●●●○ pirmiesiems dviejiems ruožams
●●●○ trečiajam ruožui

Įmintas takas, pirmuose dvejuose ruožuose – miško kelias
Trečiame ruože – vietomis nedaug įmintas takas, vietomis tako nėra.

automobiliu
autobusu

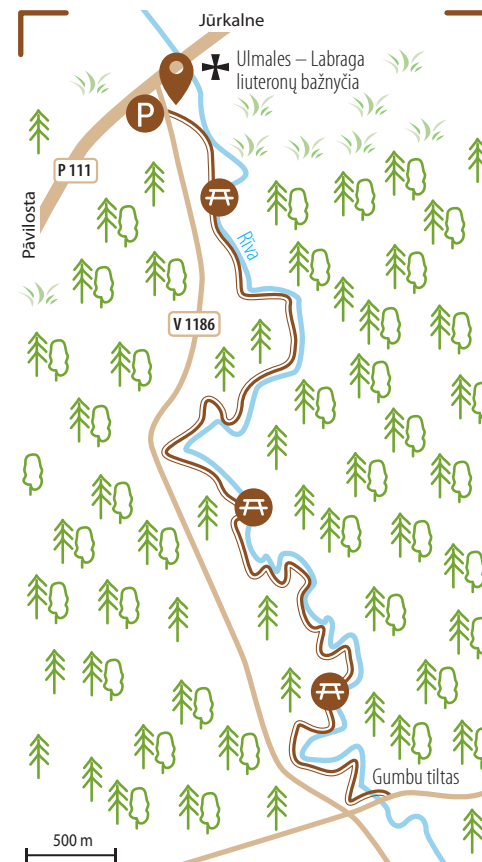


Nors nėra specialaus kelio ženklo su nuoroda į taką, tačiau jį gana lengva rasti. Sekite nuorodą į Ulmales – Labraga liuteronų bažnyčią. Tako pradžia pažymėta specialiu tako ženklu. Maršrutas eina link jūros ir tęsiasi tai aukšty, tai žemyn išilgai Ryvos upės slėnio. Ryva teka kanjono tipo griova, kurios gylis siekia 12 m. Atsiveria nesuskaičiuojami upės vingiai ir statieji krantai, galėsite matyti puikius gamtovaizdžius ir augalijos įvairovę. Jei pasiseks, pamatysite tulžis ir juodąjį gandrą. Laivais plaukti šia upę geriausia rudenį ir pavasarį. Taką sudaro 3 ruožai. Maršrutas pritaikytas aktyviems žmonėms. Visiems 3 praeiti prireiks vidutiniškai 2,5 h ir bendras tako ilgis yra 8 km. Ant maršruto bus kelios poilsiavietės su solaiais ir lauvietėmis. Pirmieji 2 ruožai pažymėti žalia spalva. Paskutinis – sunkiausias – nebuvo specialiai suformuotas ir pažymėtas. Jis patiks keliautojams, kuriems patinka nepaliesta gamta ir kurie yra pasiruošę įveikti įvairias kliūtis – nulūžę medžiai, užžėlęs krantas ir t.t. Kad nepasiklysti, paskutiniame ruože, siūloma laikytis upės kranto linijos, kuri nuves iki maršruto pabaigos prie Gumbu tilto. Maršrutas yra linijos formos, bet grįžti galima keliu. Visuomeninio transporto čia nėra, todėl reikia pagalvoti apie transportą arba teks grįžti pėsčiomis.

INFRASTRUKTŪRA



Plaukti laivais siūloma pavasarį ir rudenį



Ingus Antonovičs, T: +371 26586582
Dainis Ansons, T: +371 26427606

Pavilostas, Jūrkalne

Pavilostas, Jūrkalne

PAVILUOSTAS TURIZMO INFORMACIJOS CENTRAS
Dzintaru g. 2, Pavilostas,
T: +371 63498229,
E: tic@pavilosta.lv,
www.pavilosta.lv/lv/trismsunatpt

VENTSPILIO TURIZMO INFORMACIJOS CENTRAS
Dārzu g. 6 (Ventspīlio keleivinių keltņu terminālas, 1 aukštas),
T: +371 29232226,
E: tourism@ventspilis.lv,
www.visitventspilis.com





Cyravos bebrų takas

Atskiri etapai



RYGA 191 km
AIZPUTE 16 km

CYRAVA
Siūlomas pradžios taškas:
Stovėjimo aikštelė prie Cyravos
evangelikų liuteronų bažnyčios

GPS Lat: 56.73578 Lon: 21.38335

2 h

4 km

Pažymėta specialiomis
nuorodomis – bebras ant medinio
stulpelio

Ratu



Įmintas takas

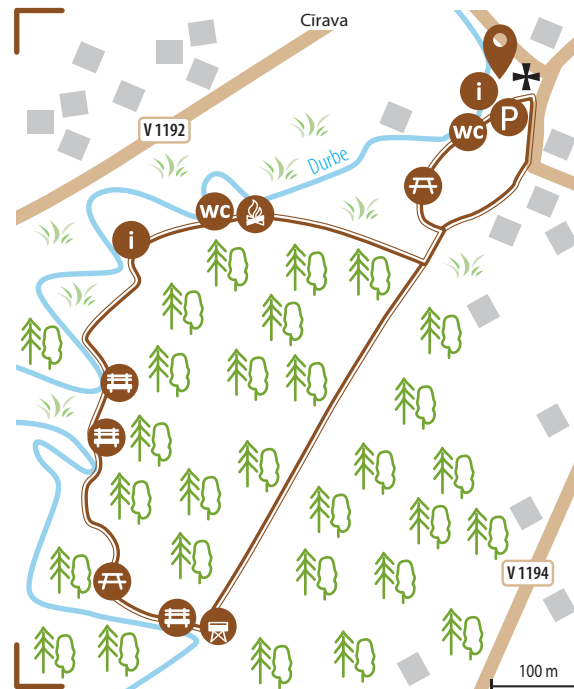
automobiliu
autobusu



Bebrų takas yra Cyravos miško parke. Tai pusapvalis, 4 km. ilgio gamtos takas, vedantis gražiu, mišrių medžių mišku, kuris auga ant Durbės upės krantų. Takas ypač patiks vaikams, nes jame yra nemažai aktyvių pramogų: pakabinamas tiltas, laipiojimo sienos, supynės, maži apžvalgos bokšteliai, lauko skaityklos, poilsio aikštelės ir kita.

Miško parke galėsite stebėti daug įvairių paukščių. Pilies parke, pakeliui į miško parką išdėstytos drožinėtos medinės skulptūros. Be to, galima vaikščioti žvejų takais išilgai Durbės upės pakrante bei 1 km garsų taku, kuris iki šiol yra vienintelis visoje Latvijoje. Jame išdėstyti metaliniai meno objektai, sukuriantys skirtingus garsus. Tai "Trimitai – švilpynės", "Skambančios dėžės", "Miško arfa" ir kiti.

INFRASTRUKTŪRA



Cyravos valsčius, T: +371 63449931,
E: padome@cirava.lv

Cyrava, Aizputē

Aizputē

**AIZPUTĒS TURIZMO
INFORMACIJOS IR MOKYMOŠI
VISĄ GYVENIMĄ CENTRAS**
Atmodas g. 16, Aizputē,
T: +371 29817180,
E: turisms@aizpute.lv,
www.visitaizpute.lv

**CYRAVOS TURIZMO
INFORMACIJOS PUNKTAS**
"Atbalsti", Cyrava, T: +371 25435898,
E: cirava.tic@inbox.lv,
www.cirava.lv/turisms/





RYGA 223 km
PAVILUOSTAS 31 km

Gamtos takas Sielos atgāivos sode



LAIVENIEKAI, ŽIEMUPĒ

GPS Lat: 56.727804 Lon: 21.093084

1-2 h

3 takai: Basu pēdu takas (530 m),
Pojūciju parkas (60 m),
Labirintas (800 m²)

Vedamoji linija akliesiems

Ratu



Īmintas takas, trinkelēs, žvīro
danga, miško ceļi

automobiļu
autobusu (Žiemupē)



Sīloma pavasarī-rudenī.
Dirba centro darbo metu.

Liepojas aklųjų sajungos ģķurtame rehabilitācijas centre "Sielos atgāivos sodas" ģrengti 3 trumpi gamtos takai, pritaikyti akliem ir silpnareģiams. Tai Basu pēdu takas, Pojūciju parkas ir Labirintas. Pojūciju parkas leidģia pajusti daug ģvairių augalų (ģēles, prieskoninius augalus, krūmus ir ģita) – juos paliesti, paragauti, pauostyti ir netgi juos paravēti! Augalų lģsvės specialiai suformuotas aukģģiau, kad patogu būtu ģas pasiekti žmonēm sēdintiems veģimēliuose. Šalia esanģiame miške, ģrengtas 530 m ilģio Basu koģų takas, kurio pavirģius keiģiasi kas 10 m. Ant tako keiģiasi sudētingumo lyģiai ir yra ģvairios kliūtys. Pasodintas ir energingai ģ virģų stieģiasi dekoratyvinių krūmų labirintas, kurio plotas 800 m².

INFRASTRUKTŪRA



ģrengtos žaidimų ir
treniruoklių zonos

* Basu pēdu takas neprieinamas žmonēm judantiems veģimēliuose
Ekskursijos uģriģstomis akimis, kurios padeda suprasti akliju suvokimā, seminari ir aktyvus poģisģis neģaliesiems, ģskaitant pritaikytā tvenķinģ (ģmonēm turintiems funkķinģ neģaliā, naudojant pritaikytas plauķimo priemonēs), T: +371 26371443.



Liepojas akliju sajunga,
T: +371 22007874,
E: info@redzigaismu.lv

Kapsēde, Pāviluostas, Gruobinia

Kapsēde, Pāviluostas, Gruobinia

**PAVILUOSTOS TURIZMO
INFORMACIJOS CENTRAS**
Dzintaru g. 2, Pāviluostas,
T: +371 63498229,
E: tic@pavilosta.lv,
www.pavilosta.lv/lv/trismsunatpt

**VERGALĒS/ŽIEMUPĒS TURIZMO
INFORMACIJOS CENTRAS**
Žiemupēs tautos namai, Žiemupē,
T: +371 29437166,
E: daina.vitola@pavilosta.lv

**LIEPOJOS REģIONO TURIZMO
INFORMACIJOS BIURAS**
Rožu aikģģē 5/6, Liepoģa,
T: +371 29402111,
E: info@liepaja.travel,
www.liepaja.travel

LIEPOJOS AKLIJU SAJUNGA
Ganību g. 197/205, Liepoģa,
T: +371 22007874,
E: info@redzigaismu.lv,
www.redzigaismu.lv





Embūtes gamtos takas



RYGA 173 km
VAIŅODE 12 km

**GAMTOS PARKS "EMBŪTĒ",
EMBŪTĒ**
Siūlomas pradžios taškas: Turizmo
informācijas centras Embūteje

GPS Lat: 56.50560 Lon: 21.81922

1,5-2 h

3 km

Nēra. Siūloma sekta nuoroda,
vedančia j Jodo uztvankā
(Joda dambis), toliau lengva
orientuotis take

Ratu

●●●○○

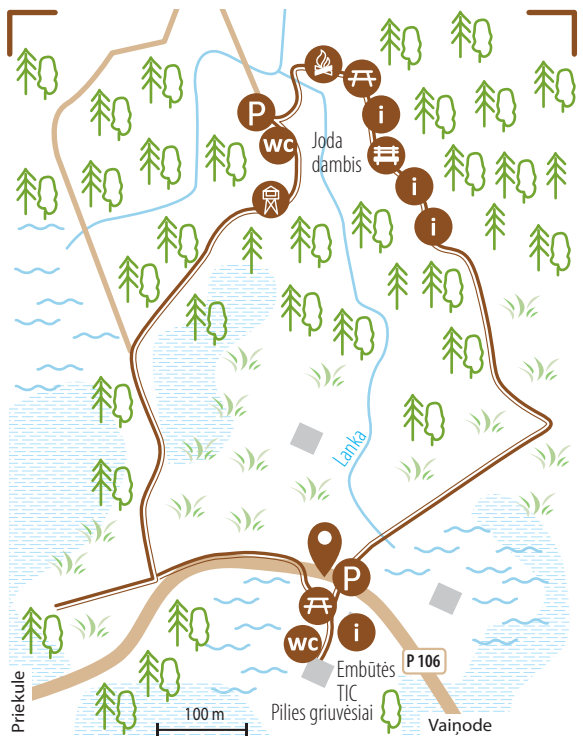
Jmintas takas, laiptai

automobiliu
 autobusu
Važiukite keliu P106 iki Embūtes
centro. Eikite prie pilies griuvēšiu, toliau
sekite nuorodom j Jodo uztvankā
(Joda dambis).



Embūtes gamtos takas supažindina su Embūtes senuoju slēni, kur seniau gyveno žmonės ir tai buvo sakralinė vieta. Tai viena gražiausių ir paslaptlingiausių Kurzemes vietų, kuri yra tarp dešimties metrų siekiančių kalnų – Aivarkalno, Vereskalno, Radinkalno, Embūtes piliakalnio ir Krievukalnio. Slēnio plotas apie 4 km. Nuo 1977 metų čia įrengtas gamtos parkas, vertingų slēnio įdubų ir įgriuvų apsaugai. Slēnis laikomas sena, šventa vieta, jis apipintas legendomis ir padavimais. Įėjimą į slēnį simbolizuoja stilizuoti slēnio vartų ženklai – 2 kuršių kardai – kuršių vado Indulio ir jo draugo Pūdikio palikti kardai ir skydai. Jie stovi skirtingose kelio pusėse ir saugo kelią, kuris veda į Embūtes slēnį ir Jodo klonį. Kardai sukuria mistinį įspūdį ir vis dar pabrėžia kuršių galiūnų buvimą Embūtes slēnyje. Ant gamtos tako pastatyti nauji laiptai, apžvalgos aikštelės ir apžvalgos bokštai. Pradėti eiti taku siūloma nuo Embūtes turizmo informacijos centro, ten patogų palikti automobilį. Eidami gamtos taku būtina aplankyti Embūtes dvaro ir vokiečių karžygių pilies liekanas, Embūtes bažnyčios griuvėsius, kuršių kardus, apžvalgos bokštą. Jodo slēnį ir uztvanką, Jodo pėdos akmenį, piliakalnio šaltinėį, Kuršių arba Indulio piliakalnį ir malūno tvenkinio šliuzus. Take yra daug ilgų ir stačių šlaitų, pakopų, todėl takas neprieinamas neįgaliems žmonėms ir tėveliams su kūdikių vežimėliais. Takas taip pat gali būti sudėtingas senjorams.

INFRASTRUKTŪRA



Vainiāudas savivaldybē,
T: +371 63451572,
E: turisms@vainode.lv

Vainiāuda

Vainiāuda

**EMBŪTĒS TURIZMO
INFORMĀCIJOS CENTRAS**
Embūtes dvaras, T: +371 26632134,
E: embutes.tic@vainode.lv,
www.vainode.lv





Volzbaho gamtos takas ir takas iki Lielbatos šaltinio



← RYGA 183 km
VAINIAUDA 2 km

VAINIAUDA
Siūlomas pradžios taškas:
2 km nuo Vainiaudas centro šiaurės vakarų kryptimi

GPS Volzbaho takas:
Lat: 56.43446 Lon: 21.84496
Takas prie Lielbatos šaltinio:
Lat: 56.44316 Lon: 21.85927

Volzbaho takas: 15 min
Takas prie Lielbatos šaltinio:
15 min (viena kryptimi)

Volzbaho takas: 0,6 km
Takas prie Lielbatos šaltinio: 0,6 km
(viena kryptimi)

Specialaus žymėjimo nėra, bet lengva orientuotis take

Volzbaho takas: ratu
Takas prie Lielbatos šaltinio: linija

●○○○○ Takas prie Lielbatos šaltinio
●●○○○ Volzbaho takas

Volzbaho takas:
Medinis lieptas, įmintas takas
Takas prie Lielbatos šaltinio:
išbetonuotas takelis

automobiliiu
—


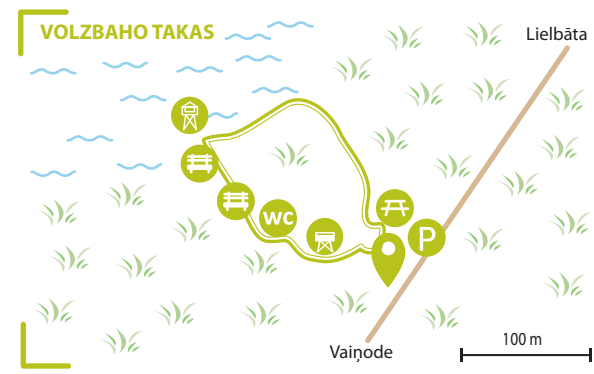
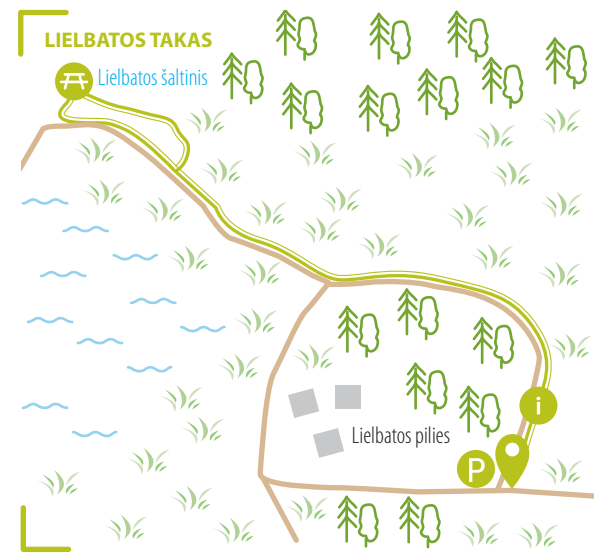
! 🌍 🚶 🚲 🚼 🚸

Volzbaho kalnas – puiki vieta poilsiui – kalno viršuje esančioje apžvalgos aikštelėje galėsite mėgautis nuostabiu kraštovaizdžiu, tai jauki vieta išskyloms ar fotosesijoms. Neseniai čia buvo įrengtas 600 m ilgio gamtos takas, kuris tęsiasi aplink kalną, su laiptais, mediniu lieptu ir apžvalgos aikštele ant vandens. Rudenį, Volzbaho kalnas yra geriausia vieta Vainodės apylinkėse, kur galima grožėtis spalvingais rudens vaizdais. Žiemos sezonu ši vieta puikiai tinka slidinėjimui, snieglenčių sportui, čiuožinėjimui nuo 130 m atstumo kalno šlaito. Prie kalno galima privažiuoti automobiliu. Šiek tiek toliau nuo kelio, vos už kilometro yra Lielbatos šaltinis, stebintis kiekvieną neįprastu skaidrumu. Tai didžiausias, natūralus Latvijos šaltinis ir vienas retų Šiaurės Europos šaltinių, kuris iš žemės gelmių iškelia biologiškai aktyvų ir tinkamai struktūrizuotą vandenį. Jau labai senai šis vanduo pripažintas gydomuoju. Istoriniai šaltiniai teigia, kad 1923 m. Lielbatos pilyje buvo įkurta sanatorija, dėl natūraliai grynos ir gydančios aplinkos. Lielbatos šaltinio temperatūra visus metus yra 6 laipsniai, todėl žiemą, esant dideliems šalčiams galima matyti, kaip šaltinis garuoja. Laikui bėgant, šaltinio srovė sustiprėjo, ir su didele galia toliau teikia unikalią natūralią dovaną – gryną ir biologiškai aktyvų vandenį. Automobilį galima palikti prie Lielbatos pilies ir pėsčiomis pasivaikščiojant nueiti iki šaltinio. Atstumas iki šaltinio ir atgal yra apie 1,2 km. Prie šaltinio įrengta poilsio vieta.

INFRASTRUKTŪRA

Volzbaho takas: P A WC 🍷 🚰 🚰
Slidinėjimo trasa žiemą

Takas prie Lielbatos šaltinio: P A i



Volzbaho takas: Bendrovė "Volzbahs",
T: +371 29391023,
www.facebook.com/BiedribaVolzbahs/
Takas prie Lielbatos šaltinio:
Vainiaudas savivaldybē,
T: +371 63451572,
E: turisms@vainode.lv

Vainiada

Vainiada

VAINIAUDAS SAVIVALDYBĒ
Raina g. 23a, Vainiada,
T: +371 63451572,
E: turisms@vainode.lv,
www.vainode.lv





Durbes piliakalnis takas



Tako dalis iki Durbes tvenkinio galo

← RYGA 191 km
GROBIŅA 14 km

DURBĒ
Siūlomas pradžios taškas:
Durbės muziejus

GPS Lat: 56.58979 Lon: 21.36563

0,5 h

1,8 km

Specialaus žymėjimo nėra, bet lengva orientuotis take

Ratu

●○○○○

Mediniai lieptai, įmintas takas, žyvro dangą

automobiliu
autobusu



* Poilsivietė ir WC prie apžvalgos bokšto prieinami neįgaliųjų vežimėliais judantiems žmonėms.



53

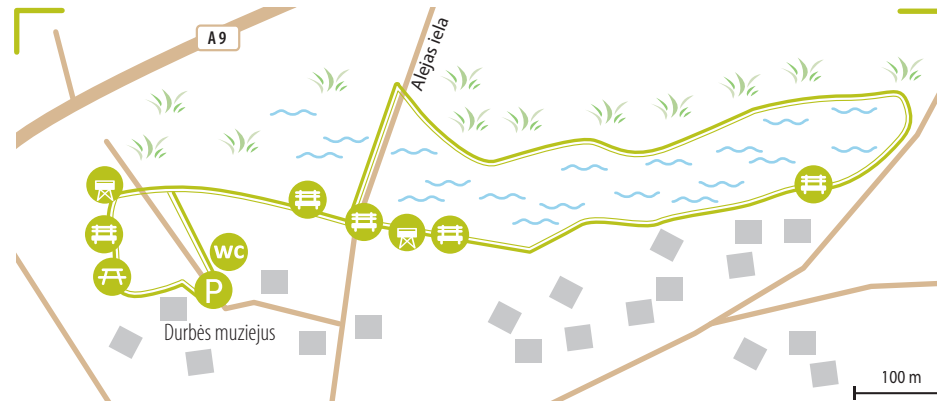
Takas vingiuoja pro Durbės piliakalnį ir Durbės tvenkinį. XIII a. čia vyko žemaičių kariuomenės mūšis su Vokiečių ir Livonijos ordinų kariuomene. Apie vieną didžiausių tų laikų kovų liudija ant Durbės piliakalnio pastatytas atminimo paminklas. Tai akmuo, atvežtas iš Žemaitijos ir pastatytas Durbės piliakalnyje Durbės mūšio 750-osioms metinėms. Ant Durbės piliakalnio galima pamatyti XIV a. statytos Vokiečių ordino pilies liekanas. Pilies kiemą kažkada supo aukšta siena, kurios dalis išliko iki mūsų dienų ir stovi pietinėje pusėje. Ši pilis saugojo kelią nuo Prūsijos į Livoniją, bet buvo sugriauta prieš 300 metų. Piliakalnio viršuje pastatyta apžvalgos aikštelė, leidžianti mėgautis nuostabių Durbės kraštovaizdžiu.

Būnant Durbėje siūloma aplankyti neseniai pastatytą paukščių stebėjimo bokštą prie Durbės ežero kranto (Lat: 56,59782; Lon: 21,34384). Informacija audio formatu prie bokšto galima gauti naudojant QR kodą.

INFRASTRUKTŪRA



Vasarą



Nuotr.: Normunds Kaprano



Durbės savivaldybė,
T: +371 63498097,
E: dome@durbe.lv

Durbė

Durbės savivaldybė

DURBĒS MUZIEJUS
Raiga g. 17, Durbė,
T: +371 28677141,
E: muzejs@durbe.lv,
www.visitdurbe.lv



Ālandes upes parko takas



← RYGA 206 km
LIEPOJA 12 km

GRUOBINIA
Siūlomas pradžios taškas:
Gruobinios Livonijos ordino pilies griuvėsiai

GPS Lat: 56.53513 Lon: 21.16260

1 h (viena kryptimi)

2,6 km (viena kryptimi)

Specialaus žymėjimo nėra, bet lengva orientuotis take

Linija

●○○○○

Mediniai lieptai, žyvro danga

automobiliu
autobusu

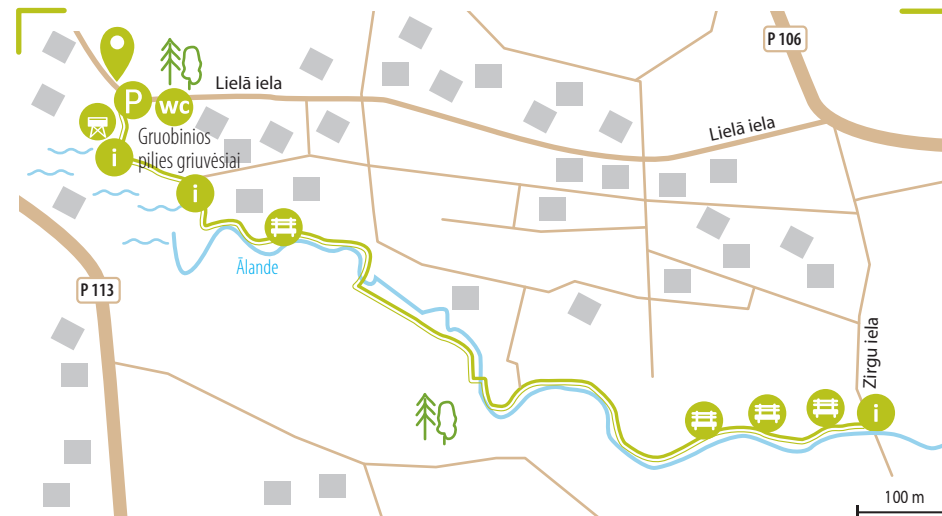


Takas tęsiasi išilgai Ālandės upės vingių per Gruobinios miestą. Visame maršrute yra nemažai informacinių stendų, pasakojančių apie Gruobinios istoriją. Pakeliui matysite Gruobinios piliakalnį, senąjį miestą, senąsias kapinės. Seniau Gruobinia buvo vadinama Zeburgu (Jūrpilis ar Ezerpilis). Tai pirmoji apgyvendinta vietovė Latvijoje, paminėta rašytiniuose šaltiniuose. Apgyvendinta ji buvo jau akmens amžiuje, o vėliau – mūsų eros I a. Gruobinia tapo vakarų baltų genties kuršių centru. Iki 9-ojo amžiaus Gruobinia buvo didžiulė, į miestą panaši Kuršių ir Vikingų gyvenvietė, tuo metu gerai žinoma pasaulyje. Parkas ir pėsčiųjų takas pritaikytas pasivaikščiavimui, dviratinkams. Jis patogus žmonėms su negalia bei tėveliams su kūdikiais vežimėliais. Ālandės upės parku galima mėgautis ir plaukiant valtims.

INFRASTRUKTŪRA



Vasarą



Gruobinios savivaldybė,
T: +371 22024940,
E: info@grobinasturisms.lv

Gruobinia

Gruobinia

GRUOBINIOS SAVIVALDYBĖ
Lielā g. 76, Gruobinia,
T: +371 22024940,
E: info@grobinasturisms.lv,
www.grobinasturisms.lv





Liepojas ežero

Žirgų salos takas ir Liepojas ežero lieptas



Ant Žirgų salos take irgi

● ← RYGA 217 km

GAMTOS DRAUSTINIS "LIEPOJOS EŽERAS", LIEPOJA
Siūlomas pradžios taškas Žirgų salos takui: Žirgų salos stovėjimo aikštelė
Siūlomas pradžios taškas Liepojas ežero lieptui: Laukų gatvės rytinė pusė

GPS Žirgų salos takui:
Lat: 56.51718 Lon: 21.03084
Liepojas ežero lieptui:
Lat: 56.49449 Lon: 21.02443

Žirgų salos takas: 0,5 – 1 h (viena kryptimi)
Liepojas ežero lieptas: 15 min (viena kryptimi)

Žirgų salos takas: 2 km (viena kryptimi)
Liepojas ežero lieptas: 0,5 km (viena kryptimi)

Specialaus žymėjimo nėra, tačiau lengva orientuotis take. Nuorodos tako pradžioje.

Žirgų salos takas: kilpa
Liepojas ežero lieptas: linija

●○○○○

Žirgų salos takas: mediniai lieptai, grunto kelias
Liepojas ežero lieptas: mediniai lieptai

automobiliu
autobusu

Liepojas ežero žirgų salos takas tai malonaus pasivaikščiojimo takas, kurio pradžia tai takelių tinklas su plačiu ir kokybišku mediniu lieptu ties ežero krantu, bei keletu apžvalgos aikštelių pačiame ežere. Ties lieptu, pastatyti lauko sporto treniruokliai ir poilsivietės su staliukais ir lauvietėmis. Takas tęsiasi siaura damba ant kurios pastatytas apžvalgos bokštas, leidžiantis grožėtis ežero vaizdu ir stebėti ten gyvenančius paukščius.

Liepojas ežero lieptas – platus, kokybiško medžio statinys vedantis per Liepojas ežero nendryną į paukščių stebėjimo bokštą. Nuo bokšto atsiveria puikus vaizdas į ežerą ir jo apylinkes. Abu lieptai preinami žmonėms su negalia, judantiems vežimeliuose ir tėveliams su kūdikių vežimėliais. Bokštai nepritaikyti žmonėms judantiems vežimeliuose.

Žirgų salos takas gali būti sunkiai pravažiuojamas, nes kelio danga – akmenuota.

INFRASTRUKTŪRA



Uždrausta plaukioti vandens motociklais



Liepojas ežero lieptas



Žirgų salos takas



Žirgų salos takas



Žirgų salos takas



Žirgų salos takas

Liepojas miesto savivaldybė,
T: +371 63404750,
E: pasts@liepaja.lv

Liepoja

Liepoja

LIEPOJOS REGIONO TURIZMO
INFORMACIJOS BIURAS
Rožu aikštē 5/6, Liepoja,
T: +371 29402111,
E: info@liepaja.travel,
www.liepaja.travel





← RYGA 218 km



LIEPOJA

Siūlomas pradžios taškas:
Liepų ir Peldu gatvės sankryža

GPS

Lat: 56.506298 Lon: 20.997178



1-1,5 h



Galima rinktis įvairaus ilgio maršrutą



Nuorodos



Ratu



●○○○○



Žyros danga, trinkelės, lieptai,
asfalto danga



automobiliu
autobusu




Liepojas pajūrio parkas



3 km ilgio Liepojas pajūrio parkas yra vienas didžiausių dendrologinių parkų Latvijoje, turintis daugiau kaip 140 vietinių ir užsienio medžių rūšių. Parkas suteikia galimybę pasivaikščioti bei pailsėti visai šeimai. Parke yra daug įdomių objektų – koncertų estrada "Pūt, vejini!", Gulbių tvenkinys su keliais fontanais, salele ir tilteliu, Liepojas roko grupės "Lyvi" atminimo vieta – muzikinis ir apšviestas objektas "Vaiduoklių medis". Taip pat didžiausi Latvijos būgnai, primenantys, kad Liepoja yra Latvijos muzikos sostinė. Parke yra žymaus Liepojas gimusio krepšininko Kristapo Porzingio dovanota NBA krepšinio aikštelė. Parkas yra pajūryje su plačiu paplūdimiu, kuriam priskirtas Mėlynos vėliavos paplūdimio statusas – pažymintis kokybę. Tai pirmasis paplūdimys Latvijoje, pritaikytas žmonėms, turintiems judėjimo ir regėjimo negalią.

INFRASTRUKTŪRA



🚩 Liepojas miesto savivaldybė,
T: +371 63404750,
E: pasts@liepaja.lv

🛒 Liepoja

📄 Liepoja

📍 **LIEPOJAS REGIONO TURIZMO
INFORMACIJOS BIURAS**
Rožu aikštē 5/6, Liepoja,
T: +371 29402111,
E: info@liepaja.travel,
www.liepaja.travel





Kalētu miško parkas "Pušynēlis"



Atskiri etapai

← RYGA 214 km
PRIEKULĒ 19 km

GAMTOS PAMINKLAS:
"KALĒTŪ MIŠKO PARKAS",
KALĒTŪ VALSČIUS
Siūlomas pradžios taškas:
Kalētu miško parkas (Liepų aleja)

GPS Lat: 56.35929 Lon: 21.48929

1,5 h

Įvairios distancijos,
bendras takų ilgis 5 km

Grybų takas –
geltoni, mediniai stulpeliai.
 Augalų takas –
žali, mediniai stulpeliai.
 Gyvūnų takas – raudoni ir balti,
mediniai stulpeliai

Ratu

●○○○○

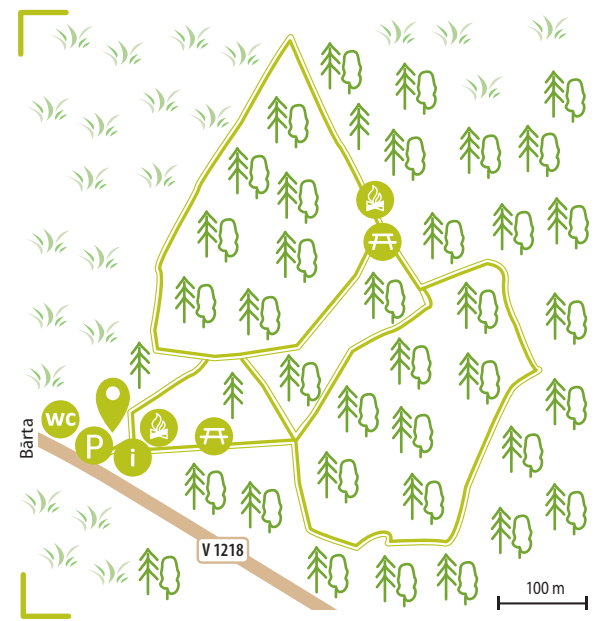
Įmintas takas

automobiliu
 autobusu



Kalėtų miško parkas ankščiau buvo dvaro medžioklės plotas, kuriame buvo laikomi laukiniai gyvūnai. Iš čia po Latvijos teritoriją paplito taurieji elniai, kurie 1848 m. į Kalėtus buvo atvežti iš Vokietijos. Šiandien, Kalėtų miško parkas puiki vieta gamtos tyrinėjimui – mokiniams ekskursijų metu, vaikščiojant su šeimomis ir pan. Yra 3 teminiai gamtos takai – grybų takas, augalų takas ir gyvūnų takas, daug įdomių gamtos objektų, taip pat mažas nuotykių parkas vaikams. Čia galite išjudinti kojas kliūčių take, vaikščioti teminiais takais, apžiūrėti įvairias medines skulptūras, išdėstytas takuose ir patyrinėti augalų ir gyvūnų įvairovę, kuriuos galima sutikti parke. Kai kurios tako dalys yra prieinamos žmonėms su negalia (su asistento pagalba), pvz. akliesiems, nes parke esančios medinės skulptūros gali būti liečiamos ir padeda įsivaizduoti augalus ir gyvūnus, sutinkamus parke.

INFRASTRUKTŪRA



Priekulės savivaldybe,
T: +371 63461006,
E: dome@priekulesnovads.lv

Priekulē

Priekulē

**PRIEKULĒS TURIZMO
INFORMĀCIJAS PUNKTAS**
T: +371 26423893,
E: turisms@priekulesnovads.lv,
www.priekulesnovads.lv/
turisms#menu-anchor





RYGA 199 km
PRIEKULĒ 21 km

Aizvikių parkas



Atskiri etapai

AIZVIKIŲ PARKAS, GRAMZDAS VALSČIUS
Siūlomas pradžios taškas: Aizvikių dvaro karcīma ir valsčius namas

GPS Lat: 56.334407 Lon: 21.724638

1 h - 1,5 h

4 km

Nuorodos

Ratu ir linija


●●○○○

Įmintas takas, miško kelias

automobiliu
 autobusu

Tai ypatingas miško parkas, apipintas paslaptimis ir legendomis. Parkas pradėtas formuoti XIX a. pabaigoje, kaip Aizvikių dvaro parkas, kai dvaro baronas fon Korfas apšodino šalia esančias kalvotas žemes eglėmis ir pušimis. Vėliau, 40 ha. plote buvo įrengti pėsčiųjų takeliai, susodinti kitų rūšių medžiai ir įrengtas fazanų sodas. Čia galima pamatyti ne tik vaizdingą mišką, bet ir iš medžių padarytus pasakų ir padavimų veikėjus, kurie keliautojams atskleidžia Aizvikių istorijos įvykius. Jais taip pat pažymimos parko kultūros istorinės vietos – Tamsioji užtvanka, pėdų akmuo, Raganos teismo vieta ir Raganos pelkė, Vaiduoklių kalnas ir XVIII a. kapinės. Taip pat parke įrengta Žalioji klasė, skirta vaikams susipažinti su gamta.

INFRASTRUKTŪRA



Bndrovė "Aizvikių parkas",
T: +371 29186717,
E: henrijskeruzis@inbox.lv

Priekulē

Priekulē

**PRIEKULĒS TURIZMO
INFORMĀCIJAS PUNKTAS**
T: +371 29186717,
E: turisms@priekulesnovads.lv,
www.priekulesnovads.lv/
turisms#menu-anchor





Dunikos pelkēs lieptas



RYGA 242 km
RUCAVA 24 km

GAMTOS DRAUSTINIS – DUNIKA, RUCAVAS VALSČIUS
 Siūlomas pradžios taškas:
 Tako pradžia šiaurinėje pusėje
 Siūlomas baigti: Takas baigiasi pietinėje pusėje už Luknos skroblyną

GPS Lat: 56.28120 Lon: 21.38282

1,5 h (viena kryptimi)

5 km (viena kryptimi)

Specialaus žymėjimo nėra, bet lengva orientuotis take

Linija

●●○○○

Mediniai lieptai, įmintas takas

automobiliiu
 Važiuoti keliu Liepoja – Lietuvos pasienis (A11), pasukti į kairę "Grobina 52", 19,4 km. Dešinėje kelio pusėje nuoroda link pelkės tako.
 autobusu


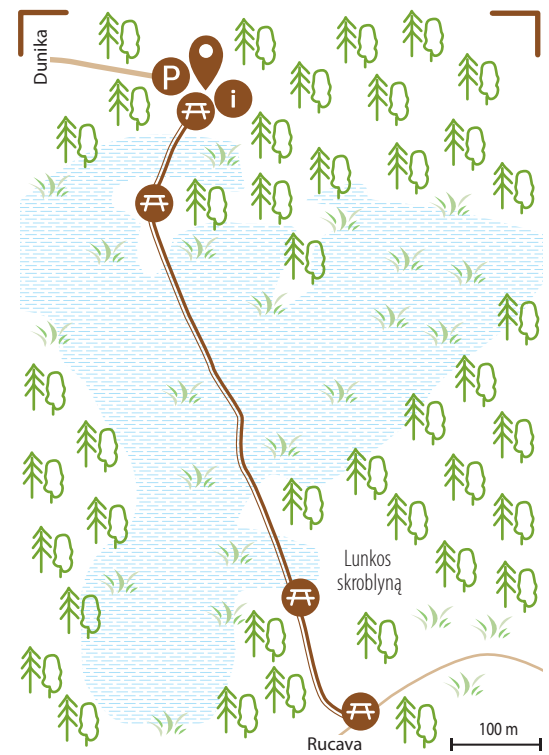
Tarp lieptų lentų dideli tarpai, galima paslysti

Dunikos pelkės takas yra vienas ilgiausių medinių pelkės takų Europoje – jo ilgis 5 km. Takas yra vienos krypties, todėl siūlome važiuoti dviem automobiliais. Tada vieną galima palikti antrame tako gale arba teks praeiti kelią du kartus, įveikiant 10 km. atstumą. Pelkė yra apaugusi pavienėmis, mažoms, daugiau kaip 100 metų amžiaus pušelėms. Tako pabaigoje pasinersite į daugiau kaip 100 metų senumo Lunkos skroblyną. Tai vienintelis skroblynas Latvijoje. Ties šiuo mišku takas atnaujintas. Tačiau vidurinėje tako dalyje yra įlūžusių, supuvusių lentų, todėl būkite atidūs. Grįžti galima tuo pačiu keliu arba eiti aplink pelkę žvyrkeliu.

INFRASTRUKTŪRA



Su gidu, apsiavus tinkamą avalynę galima pasivaikščioti po pelkę (ne taku).



AB "Latvijos valstybiniai miškai"
 Pietų Kurzemes miškų ūkis,
 T: +371 29182907,
 E: lvm@lvm.lv

Rucava

Nyca

RUCAVOS TURIZMO
 INFORMACIJOS CENTRAS
 T: +371 29134903,
 E: rucava.tic@inbox.lv,
 www.rucava.lv/index.php/turismas
 Adresas:
 1.05. – 30.09. "Pietura", Rucava
 1.10. – 30.04. "Pagastmāja", Rucava





RYGA 263 km
RUCAVA 9 km

Papės gamtos procesų takas



PAPĒS GAMTOS PARKAS, PAPĒS
Siulomas pradžios taškas:
Papės kaimas, prie Papės kanalo

GPS Lat: 56.15066 Lon: 21.03089

3-4 h

9,6 km

Stulpeliai su nuorodomis, geltoni apskritimai

Ratu



Įmintas takas, grunto kelias, medinis pelkės lieptas, miško kelias, smėlis paplūdimyje

automobiliu iki Papės kanalo, Papės kaime

autobusu iš Liepojas iki Rucavas, tada pėsčiomis apie 8 km iki Papės kaimo



Papės edukacinis gamtos takas leidžia keliautojams pažinti Papės gamtos parką per 5 ekosistemų prizmę: ežero, pievos, miško, pelkės ir kopų ekosistemas. Kiekviena sustojimo vieta pasakoja, kaip formavosi ši vieta įtakojant įvairiems gamtos procesams. Takas eina ties Konių kaimu link Nidos pelkės, kuri vienintelė Latvijoje yra taip arti Baltijos jūros ir pripažinta viena iš vertingiausių Latvijoje.

Vakariniėje pelkės pusėje pastatytas medinis lieptas, kuris veda prie apžvalgos aikštelės. Toliau takas sukasi link jūros ir jūros pakrante su neįtikėtina baltu smėliu veda atgal į Papės kaimą, prie Papės kanalo.

Keliaudami aplankykite Latvijos gamtos muziejaus žvejų sodybą "Vytoľnieki", "Mikjani" ir atkreipkite dėmesį į Papės Konių kaimo pastatus. Tai vienas iš dviejų Latvijos žvejų kaimelių, kurie iki mūsų dienų išsaugojo statinių autentiškumą. Pavasarį ir rudenį, nuo Konių kaimo iki Nidos pelkės apžvalgos aikštelės, takas gali būti šlapias.

INFRASTRUKTŪRA



"Fišereja Dzintarvėji" (vasarą veikia ir kaip turizmo informavimo punktas)

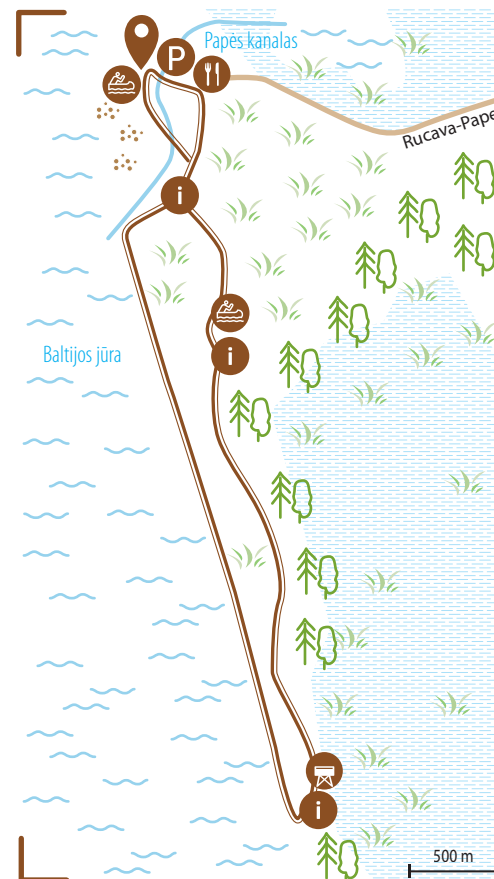
Žvejų sodybą "Vytoľnieki"

"Jauntilbi" į Papės Konių kaimo



"Mikjani" į Konių kaimo, kuris yra kultūrinis požiūriu svarbus istorinis objektas ir veikia kaip turizmo informavimo punktas

Nidos pelkėje



Pasaulio Gamtos Fondas,
T: +371 67505640, E: info@pdf.lv

Rucava

Nyca

RUCAVOS TURIZMO INFORMACIJOS CENTRAS
T: +371 29134903,
E: rucava.tic@inbox.lv,
www.rucava.lv/index.php/turisms
Adresas:
1.05. – 30.09. "Pietura", Rucava
1.10. – 30.04. "Pagastmāja", Rucava

Informacija apie Papės gamtos parką ir kitus lankytinus objektus tinklalapyje www.pdf-pape.lv





RYGA 263 km
RUCAVA 9 km

Papēš ezera takas



PAPĒŠ GANTOS PARKS, PAPĒŠ
Siūlomas pradžios taškas:
Papēš kaimas, prie Papēš kanala

GPS Lat: 56.15068 Lon: 21.03084

8-9 h

Mažasis ratas: 32 km (tik takas),
didysis ratas 36 km (apžiūrint,
aplankant visus objektus)

Stulpeliai su nuorodomis

Ratu



Imintas takas, grunto kelias,
miško kelias

automobiliu iki Papēš kanala,
Papēš kaime
autobusu iš Liepojas iki Rucavas,
tada pėsčiomis apie 8 km iki Papēš
kaimo



Takas įrengtas aplink visą Papēš ezerą. Papēš ežeras tai lagūninio tipo užželiantis ežeras, apaugęs sūriam vandeniui būdingais augalais. Labai sekclus, jo vidutinis gylis – 0,5 m. Keliaudami matysite įvairius objektus: paukščių stebėjimo bokštą, paukščių stebėjimo slėptuvę, upes Paurupę ir Lygupę, bebryną, užtvinstančią pievą, šventą giraitę su Ezerkolas aukų akmeniu, juodalksnių, pušų ir eglų miškus, ornitologijos stotį ir Papēš švyturį.

Takas įrengtas ne pačioje ežero pakrantėje. Tačiau, truputį nusukus nuo maršruto, galima apžiūrėti ežerą. Siūloma aplankyti laisvai besiganančius žirgus (tarpanus) ir taurus. Tai vienas iš labiausiai pastebimų objektų (bilietus galima įsigyti prie įėjimo). Čia galima patekti ir prie ežero kranto, nuo kurio atsiveria tikrai įspūdingas vaizdas. Aplankant visus apžvalgos objektus tako ilgis yra apie 36 km. Todėl, pasirūpinkite tinkančia, patogia avalyne, kad atlaikyti tokį ilgą kelią.

Pavasarij ir rudenį, atskiros tako atkarpos prie ežero, yra šlapios. Priklausomai nuo sezono gali būti daug uodų ir aklių. Siūlome atitinkamai apsirengti ir pasirūpinti priemonėmis nuo vabzdžių.



INFRASTRUKTŪRA



Slėptuvė paukščių stebėjimui

“Fišereja Dzintarvėji” (vasarą veikia ir kaip turizmo informavimo punktas)

Prie žirgų ir taurų ganyklų



Pasaulio Gamtos Fondas,
T: +371 67505640, E: info@pdf.lv

Rucava

Nyca

RUCAVOS TURIZMO INFORMACIJOS CENTRAS
T: +371 29134903,
E: rucava.tic@inbox.lv,
www.rucava.lv/index.php/turisms
Adresas:
1.05. – 30.09. “Pietura”, Rucava
1.10. – 30.04. “Pagastmāja”, Rucava

NYCOS TURIZMO INFORMACIJOS CENTRAS, Bārtas g. 6, Nyca,
T: +371 29458532,
E: turisms@nica.lv, www.nica.lv

Informacija apie Papēš gamtos parką ir kitus lankytinus objektus tinklapyje www.pdf-pape.lv





"Jūrtaka"



NUO LIETUVOS-LATVIJOS PASIENIO (NIDOS KAIMO LATVIJOJE) IKI TALINO UOSTO

GPS Lat: 56.06945 Lon: 21.06473

60 dienų (viena kryptimi)

1200 km (viena kryptimi)

Miestų/kaimų teritorijose – lipdukai ir ant medžių/akmenų baltos-mėlynos-baltos spalvos vėliavėlės ar rodyklės (Jūrtako žymėjimas). Pakrantė nežymima, bet lengva orientuotis, nes takas veda pakrante.

Linija

●●○○○ pasirinkus vienos dienos maršrutą
●●●●● pasirinkus visą maršrutą



Paplūdimiai, smėlis, žvyras, akmenys, pajūrio pievos, nedideli takai, miško keliai. Kaimuose – žvyro dangą, asfalto dangą

automobiliu (į tako pradžią prie Lietuvos-Latvijos pasienio)

automobiliu ir autobusu (į tako pradžią Taline)



"Jūrtaka" – Baltijos pakrantės pėsčiųjų maršrutas, kuris yra Europos kelio E9 dalis ir driekiasi nuo Lietuvos-Latvijos sienos iki Talino. Maršruto ilgis – 1200 km ir apima net 60 skirtingų vienos dienos žygių. Maršrutas veda ir smėlėtais paplūdimiais, ir akmenuotomis jūros pakrantėmis. Kartais jis veda pajūrio miškais ar atveda iki žvejų kaimelių. Pasiekus miestus, maršrutas tampa beveik neatpažįstamas, bet Estijoje, kur jis vadinamas "Ranniku matkarada", toliau vingiuoja per kadagynus ir pakrančių pievas. Viso maršruto metu jus lydės jūra, kirai, saulė ir vėjas bei jausmas, kad esate laukiami visur, kur eitumėte. Panorėjus, "Jūrtaka" nuves iki artimiausios vietos, siūlančios šiltus pietus ir saugią nakvynę. Jūs galite pradėti ir sustabdyti savo žygį "Jūrtaka" maršrutu bet kurioje vietoje bei grįžti atgal kai būsite pasiruošę tęsti kelionę. "Jūrtaka" visada lauks Jūs! Norėdami sužinoti daugiau apie visą maršrutą, apsilankykite www.coastalhiking.eu arba www.facebook.com/estlathiking.



Atitinkamų teritorijų savivaldybės
 Turizmo informacijos centrai ir www.coastalhiking.eu





RYGA 230 km
VILNIUS 320 km
KLAIPĖDA 66 km

Gamtos takas per Šauklių riedulyną



Mediniai lieptai
WC neprieinama

**SALANTŲ REGIONINIS
PARKAS, ŠAUKLIŲ K., SKUODO
RAJONO SAVIVALDYBĖ**

GPS Lat: 56.12609 Lon: 21.59004

1-2 h

2,7 km

Informaciniai stendai ir rodyklės

Ratu

●●○○○

Mediniai lieptai, įmintas takas

automobiliu
—



Šauklių riedulynas išsiskiria neįprastu mūsų kraštui, unikaliu, tundrą primenančiu kraštovaizdžiu, o jame įrengtas pėsčiųjų gamtos takas su apžvalgos bokšteliu ir informacinėmis rodyklėmis, supažindina su savita šios vietovės augalija bei gyvūnija. Šauklių riedulynas yra vienas didžiausių riedulynų Lietuvoje, patenkantis į Šauklių kraštovaizdžio draustinį. Tai – natūrali paskutinio ledynmečio suformuota 79 ha teritorija, dar vadinama Lietuvos tundra, kurioje savo pirmykšteje padėtyje gana tolygiai pasiskirstę slūgso 0,3 – 1 m ar net 3 m skersmens akmenys. Tarp jų auga itin vešlūs, aukšti, siekiantys net 6 m, įvairiausių formų kadagiai, sudarantys ištisus sąžalynus. Dalis riedulyno teritorijos yra aptverta, kadangi joje šiuo metu ganosi gamtotvarkiniais tikslais įveista muflonų banda. Žmonėms judantiems neįgalųjų vežimėliuose ir tėveliams su kūdikių vežimėliais rekomenduojama susisiekti su tako administratoriumi prieš atvykstant, kad galėtų patekti į taką dėl ten esančios tvoros.

INFRASTRUKTŪRA



Automobilių
stovėjimo aikštelėje



Salantų regioninio parko direkcija,
T: +370 445 58761,
E: direkcija@salanturp.lt

Salantai, Mosėdis

Salantai

**SKUODO RAJONO SAVIVALDYBĖS
ADMINISTRACIJA**
Vytauto g. 10, Skuodas,
T: +370 440 73 935,
www.skuodas.lt



RYGA 200 km
VILNIUS 320 km
PLUNGĖ 41 km

Mikytų pažintinis takas



ŽEMAITIJOS NACIONALINIS PARKAS, MIKYTŲ KRAŠTOVAIZDŽIO DRAUSTINIS, SKUODO RAJONO SAVIVALDYBĖ
Siūlomas pradžios taškas:
Alkakanio g. 1, Mikytų k.,
Automobilių stovėjimo aikštelė prie pažintinio tako

GPS Lat: 56.12722 Lon: 21.82533

0,5 h

1,2 km

Nuorodos

Ratu

●●●○

Path


automobiliu

Nuo Platelių miesto važiuoti į šiaurę, Žemaičių Kalvarijos gatve, žiedinėje sankryžoje sukiti į dešinę, važiuoti pagrindiniu keliu iki sankryžos su kelio ženklu "Žemaičių Kalvarija", čia sukiti kairėn. Važiuoti tiesiai link pirmosios sankryžos. Sankryžoje laikytis kairės (žvyrkelis), važiuoti Barstyčių miestelio kryptimi (pravažiuojami Mačiūkių, Jockių kaimai). Mikytų kaime prie kelio bus informacinis ženklas "Mikytų alkakalnis".



Keliaujant pėsčiųjų taku galima pamatyti Mikytų kraštovaizdžio draustinį. Draustinis įkurtas siekiant išsaugoti ir eksponuoti būdingą Žemaitijai kalvotą mozaikišką kraštovaizdį su mišku, laukų, pievų, tarpukalvių pelkučių ir vienkiaminių sodybų kompleksu, archeologinėmis vertybėmis, retųjų augalų, grybų ir gyvūnų buveinėmis, natūraliais hidrografijos elementais. Take taip pat yra valstybės saugomų archeologijos vertybių. Viena tokių – Mikytų alkakalnis. I tūkst. vid.– II tūkst. pr. Mikytų alkakalnio aukštis 30 m. Padavimai apie Mikytų alkakalnį mena, jog jis esąs supiltas švedų; senovėje čia buvo aukojamos aukos dievams ir pan. Leidžiantis nuo alkakalnio miško taku pasieksite Aukų (Maldų) šulinį. Tai maždaug 2 m skersmens, iki 50 cm gylio piltuvėlio formos duobė, grįsta akmenėliais. Pasakojama, kad čia buvo aukojamos aukos. Vėliau, kad niekas aukų nepaimtų, šulinį užvertę akmenimis. Toliau keliaujant taku vienoje pusėje pamatysite pelkę, o kitoje – kalno papėdėje riogstantį akmenį. Tai akmuo su velnio pėda. Mitologinis 4,5 x 2,5 x 4 m dydžio akmuo su įdubimais: "pėda su kulniuku". Pasakojama, jog juo velnias sugriovė Alkos kalne stovėjusią bažnyčią. Vėliau bėgdamas įmynė savo pėdsaką. Manoma, kad akmens amžius ne mažiau kaip 1,5 milijardo metų, o gali būti ir gerokai senesnis. Dėl ilgų ir stačių įkalnių takas nėra prieinamas žmonėms su judėjimo sutrikimais ir tėveliams su kūdikių vežimėliais. Takas taip pat gali būti sudėtingas senjorams.

INFRASTRUKTŪRA



Žemaitijos nacionalinio parko direkcija, T: +370 448 49231, E: info@zemaitijosnp.lt

Barstyčiai, Plateliai

Plateliai

ŽEMAITIJOS NACIONALINIO PARKO DIREKCIJOS LANKYTOJŲ CENTRAS
Didžioji g. 8, Plateliai,
T: +370 448 49231;
E: info@zemaitijosnp.lt,
www.zemaitijosnp.lt



Paplatelės pažintinis takas



RYGA 202 km
VILNIUS 309 km
PLUNGĖ 29 km

ŽEMAITIJOS NACIONALINIS PARKAS, PAPLATELĖS REKREACINĖ ZONA, PLUNGĖS RAJONO SAVIVALDYBĖ
Siūlomas pradžios taškas: Automobilių stovėjimo aikštelė prie Paplatelės pažintinio tako (netoli poilsio namų "Banga"), Paplatelės k., Plokštinės g. 11.

GPS Lat: 56.04684 Lon: 21.88582

40 min

2,5 km

Nuorodos

Ratu

●●●●○

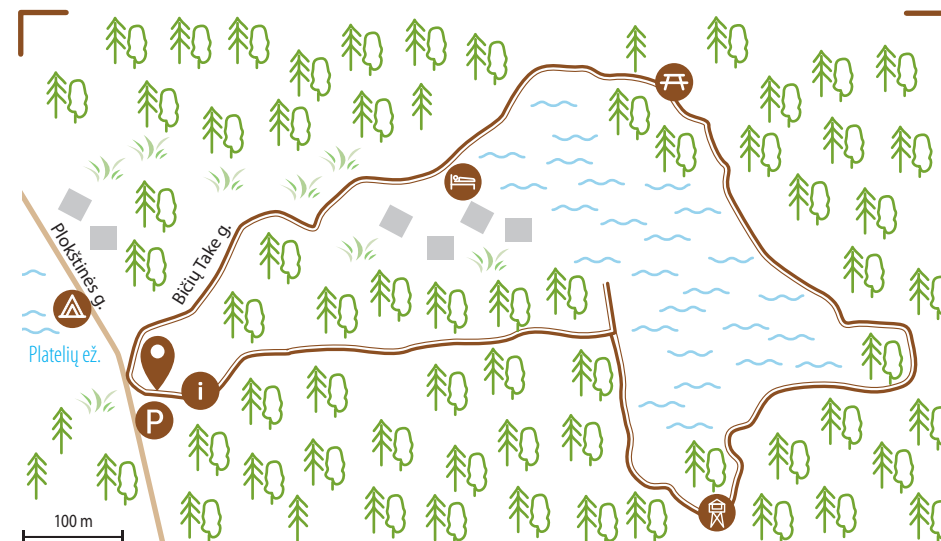
Įmintas takas, sukietinto grunto, asfaltas

automobiliu
Nuo Platelių miestelio reikia važiuoti šiaurės kryptimi Žemaičių Kalvarijos ir Paplatelės gatvėmis, link pagrindinio kelio Plungė-Mažeikiai, apie 7 km. Tada sukti dešinėn į Plokštinės gatvę ir važiuoti tiesiai, kol kairėje kelio pusėje pasirodys rodyklė su nuoroda "Pažintinis takas".
 Važiuojant nuo pagrindinio kelio Plungė-Mažeikiai, Plokštinės gatvė bus už 6 km nuo sankryžos Mažeikiai-Alsėdžiai-Plungė

Paplatelės pažintinis pėsčiųjų takas yra rytinėje Platelių ežero pakrantėje. Keliautojai turės galimybę ne tik pamatyti, bet ir pajusti Žemaitijos nacionalinio parko kalvotą reljefą, kuris šiame take labai raiškus. Tai reiškia, kad dėl ilgų ir stačių įkalnių takas nėra prieinamas žmonėms su judėjimo sutrikimais ir tėveliams su kūdikių vežimėliais. Takas taip pat gali būti sudėtingas senjorams. Paplatelės apylinkių reljefą prieš 13–13,5 tūkst. m. suformavo paskutinis ledynas. Kalvų aukštis siekia iki 189 m virš jūros lygio. Tai vienintelis takas nacionaliniame parke, kuriame yra išlikusių XX a. dešimtajame dešimtmetyje lietuvių pasakų motyvais sukurtų medinių skulptūrų. Dalis skulptūrų yra pritaikytos vaikų žaidimams, aktyviam poilsiui. Takas pirmuosius 300 m driekiasi per kertinę miško buveinę (KMB). Tai žmogaus ūkinės veiklos nepažeistas arba mažai pažeistas miško plotas, kuriame aptinkamos nykstančios, pažeidžiamos, retos saugotinių augalų, grybų, gyvūnų rūšys. Čia esanti buveinė priskirta pušynų ir mišrių miškų su pušimis tipui, jos plotas – 10,5 ha, auga šimtametės pušys, eglės. Takas vingiuoja mišku palei XX a. aštuntajame dešimtmetyje suformuotą Sultekio tvenkinį, kuris pamažu pelkėja. Iš šalia esančio apžvalgos bokšto atsiveria vaizdas į tvenkinį ir jį juosiančius spygliuočių miškus. Čia galima pamatyti ar išgirsti vapsvaėdį, nendrinę linę, paprastąjį suopį ir kitus paukščius. Tvenkinio pakraščiuose auga saugomos gegūnės. Miške praminti stambiųjų kanopinių (briedžių, stirnų, šernų) takai, gausu geninių šeimos paukščių išskaltų uoksų, skruzdėlynų.



INFRASTRUKTŪRA



Žemaitijos nacionalinio parko direkcija, T: +370 448 49231, E: info@zemaitijosnp.lt

Plateliai, Plungė

Plateliai, Plungė

ŽEMAITIJOS NACIONALINIO PARKO DIREKCIJOS LANKYTOJŲ CENTRAS
Didžioji g. 8, Plateliai,
T: +370 448 49231;
E: info@zemaitijosnp.lt,
www.zemaitijosnp.lt

ŠALTOJO KARO EKSPOZICIJA
Šilinės g. 4, Plokščių k.





RYGA 208 km
VILNIUS 303 km
PLUNGĖ 25 km

Plateliai

ir jų apylinkės



ŽEMAITIJOS NACIONALINIS PARKAS, PLATELIAI

Siūlomas pradžios taškas: Platelių lankytojų centras (Didžioji g. 8, Plateliai)

GPS Lat: 56.04229 Lon: 21.81529

1-2 h (viena kryptimi)

4 km (viena kryptimi)

Nėra nužymėtas specialiais ženklais, prie lankytinų objektų yra nuorodos, informaciniai standai, dviračių-pėsčiųjų tako atkarpose yra kelio ženklai

Linija

●●○○○

Trinkelės, asfaltas, žvyro danga, laiptai

automobiliu su viešuoju transportu iš Plungės miesto



* Pritaikytas Platelių lankytojų centras (I aukštas), Platelių dvaro sodybos tradicinių amatų centras, Užgavėnių ekspozicija (dalinai pritaikyta), visas maršrutas, išskyrus, atkarpą iki Siberijos apžvalgos bokšto ir pati bokštą.

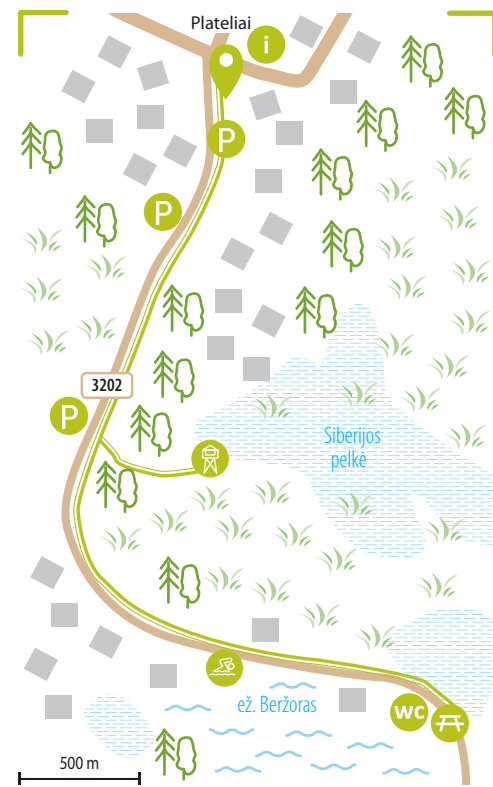
Kelionę siūlome pradėti Platelių lankytojų centre, kur yra įkurta ekspozicija "Žemaitijos žemės slėpiniai". Čia galima gauti informacijos apie Žemaitijos nacionalinį parką bei įsigyti žemėlapių su maršrutais. Keliaujant šiuo maršrutu galima aplankyti Platelių miestelio ir Beržoro etnokultūrinio kaimo lankytinus objektus. Abi gyvenvietės turi seną ir turtingą istoriją. Nuo lankytojų centro keliaujama į pietus pakeliui aplankant Platelių dvaro sodybos svirne ir arklidėse įkurtas Žemaitijos nacionalinio parko ir Užgavėnių ekspozicijas. Užgavėnių ekspozicija – vienintelė tokia Lietuvoje, joje pristatoma daugiau nei 300 tradicinių Užgavėnių kaukių. Toliau dviračių – pėsčiųjų taku pro Siberijos telmologinį draustinį maršrutas veda į Beržorą. Vaikstant po Beržoro kaimą galima pamatyti 14 kryžiaus kelio koplyčių, apsilankyti Šv. Stanislovo bažnyčioje, statytoje dar 1746 m. Taip pat galite pamatyti į gamtos paveldo objektų sąrašą įtrauktą Birškaus buką, pasigrožėti Beržoro ežero panorama ir pailsėti Beržoro poilsio aikštelėje. Čia yra automobilių stovėjimo aikštelė, tualetai, maudymosi, pikniko ir vaikų žaidimo erdvės, įrengta valčių nuleidimo vieta. Grįžtant atgal tuo pačiu keliu galima aplankyti daugiau įdomių objektų: Siberijos apžvalgos bokštą (15 m aukščio), Platelių dvaro sodybos tradicinių amatų centrą, dvaro parką ir Platelių Šv. Petro ir Povilo bažnyčią. Nuo Siberijos apžvalgos bokšto atsiveria Platelių ežero panorama, Siberijos telmologinis draustinis. Tradicinių amatų centre, kuris yra pritaikytas žmonėms su judėjimo negalia, galima užsisakyti įvairias tradicinių amatų edukacines programas.

Dvaro parke siūlome aplankyti storiausią Lietuvoje uosį – Raganos uosį, pamatyti dvaro griuvėsius ar praeiti vaikams skirtą pažintiniu taku.

* ATIDARYTA I-XII; 24/7; išskyrus lankytojų centrą, ekspozicijas ir tradicinių amatų centrą

MOKESTIS Mokamos Žemaitijos nacionalinio parko ir Užgavėnių ekspozicijos, Platelių dvaro sodybos tradicinių amatų centro edukacinės paslaugos.

INFRASTRUKTŪRA



Žemaitijos nacionalinio parko direkcija,
T: +370 448 49231,
E: info@zemaitijosnp.lt

Plateliai, Plungė

Plateliai, Plungė

ŽEMAITIJOS NACIONALINIO PARKO DIREKCIJOS LANKYTOJŲ CENTRAS
Didžioji g. 8, Plateliai,
T: +370 448 49231;
E: info@zemaitijosnp.lt,
www.zemaitijosnp.lt

ŽEMAITIJOS NACIONALINIO PARKO IR UŽGAVĖNIŲ EKSPOZICIJOS
Didžioji g. 22, Plateliai,
T: +370 65907918

PLATELIŲ DVARO SODYBOS TRADICINIŲ AMATŲ CENTRAS
Didžioji g. 19, Plateliai





Šeirės pažintinis takas



RYGA 208 km
VILNIUS 304 km
PLUNGĖ 25 km

ŽEMAITIJOS NACIONALINIS PARKAS, PLATELIAI
Siūlomas pradžios taškas:
Platelių lankytojų centras
(Didžioji g. 8, Plateliai)

GPS Lat: 56.04841 Lon: 21.82736

2 – 2,5 h

7 km

Nuorodos

Ratu

●●○○○

įmintas takas, asfaltas,
žvyro danga

automobiliu
Pro Platelių miestelį iki Ežero gatvės



Keliaujant pėsčiųjų taku, įrengtu Platelių kraštovaizdžio draustinyje, galima pamatyti būdingą šiam kraštui reljefą, Šeirės mišką, Gaudupio pelkę, Pikežerį, Platelių ežerą, įprastas ir retas augalų, grybų bei gyvūnų rūšis, o įrengta infrastruktūra padės pažinti aplinką per regėjimą, uoslę, klausą, lietimą, judėjimą ir mąstymą. Gaudupio pelkė – viena didesnių pelkių nacionaliniame parke. Čia rastos 8 Lietuvos Raudonosios knygos rūšys: dvilapis purvuolis, pelkinė laksana, tuklė ir kt., gyvena bebrai, dažni pieviniai kalviukai ir kitos rūšys. Taip pat priesite Pikežerį – tai ežero virtimo aukštapelke pavyzdys. Dar gyva ežero akis, jos gylis siekia 16 m, pakrantėse – iki 7 m gylio. Vanduo rūgštus, jame nedaug deguonies. Iš žuvų gyvena tik ešeriai. Prie Platelių ežero įrengta apžvalgos aikštelė. Aikštelė renovuota ir pritaikyta žmonėms su negalia (turintiems judėjimo ir regėjimo sutrikimus). Nuo apžvalgos aikštelės atsiveria labai graži Platelių ežero panorama su senų žmonių pasakojimuose minimu Skarbo (Lobių) kalnu, Kumelkaktės iškyšuliu, kuriame, manoma, galėjo būti senovės šventvietė. Apžvalgos aikštelėje esančiame taktiliniame informaciniame stende galima paliesti ežero bei jo salų formas.

INFRASTRUKTŪRA



Platelių lankytojų centre



Žemaitijos nacionalinio parko
direkcija, T: +370 448 49231,
E: info@zemaitijosnp.lt

Plateliai, Plungė

Plateliai, Plungė

**ŽEMAITIJOS NACIONALINIO
PARKO DIREKCIJOS LANKYTOJŲ
CENTRAS**
Didžioji g. 8, Plateliai,
T: +370 448 49231;
E: info@zemaitijosnp.lt,
www.zemaitijosnp.lt





RYGA 233 km
VILNIUS 313 km
KLAIPĖDA 48 km

Pažintis takas Šilpėlkės arba Dauginčių miške



SALANTŲ REGIONINIS PARKAS, ŠILPĖLKĖS MIŠKAS, DAUGINČIŲ K., KRETINGOS RAJONAS
Siūlomas pradžios taškas: Dauginčių Maro kapeliai

GPS Lat: 55.95135 Lon: 21.53947

2 h

2,7 km

Įrengtos informacinės rodyklės, stendai

Ratu

●●●○


Žvyro danga, skalda, miško kelias, įmrintas takas

automobiliu
—



Pažintinis takas Šilpėlkės arba Dauginčių miške prasideda prie Dauginčių Maro kapelių, kuriuos ženklina monumentalus kryžius ir pora koplytėlių. Pilalė, Mėnulio kalnu vadinamo piliakalnio papėdė, palei XVI – XVII amžiuje supiltą gruntinį pylimą, takas kyla aukštumos šlaitu ir veda iki vienos didžiausių Minijos pakrančių atodangų, kurios plotis siekia 44 m, o aukštis – iki 22 m. Nuo jos atsiveria nuostabi upės vingio ir senslenio panorama. Karteniškiai šią vietovę vadina Lietuvos Šveicarija. Šalia atodangos auga vienas šiauriausiai nutolusių Lietuvos skroblynų.

INFRASTRUKTŪRA



Salantų regioninio parko direkcija,
T: +370 445 58761,
E: direkcija@salanturp.lt

Kartena

Kartena

KRETINGOS RAJONO TURIZMO INFORMACIJOS CENTRAS
Vilniaus g. 2B, Kretinga,
T: +370 445 73 102,
E: tic@kretingosturizmas.info,
www.kretingosturizmas.info,
www.minija.lt





Ekologinis pažintis takas "Litorina"



RYGA 275 km
VILNIUS 324 km
KLAIPĖDA 14 km

PAJŪRIO REGIONINIS PARKAS, KLAIPĖDA
Siūlomas pradžios taškas:
Olando kepurė, Karklės kaimas

GPS Lat: 55.79894 Lon: 21.06731

2 h

5,6 km

Įrengtos informacinės rodyklės

Ratu



Mediniai lieptai, smėlis paplūdimyje, miško kelias

automobiliu
autobusu
Iš Klaipėdos miesto autobusu nr. 24

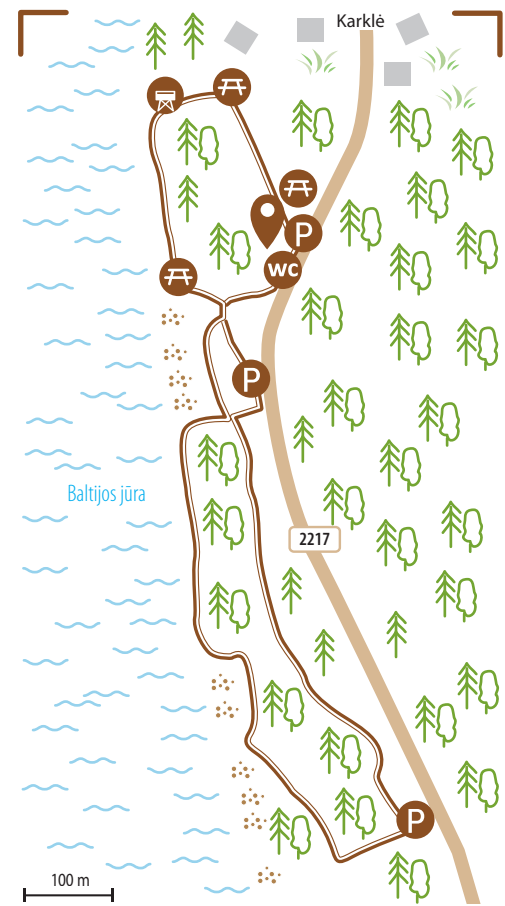


Į pietus ir į šiaurę nuo Olandų kepurės eina status senovinis Litorinos jūros kranto šlaitas, bangų suformuotas prieš 5 – 7 tūkst. metų. Santykinis šio senovinio šlaito aukštis (nuo jūros terasos apačioje iki moreninio gūbrio viršuje) yra 8 – 21 m. Čia susidarė gilios šaltiniuotos griovos su trumpais srauniais upokšniais. XIX a. pabaigoje, apželdinant Girulių pajūrį, šiose vaizdingose vietose buvo sukurtas klaipėdiečių pasivaikščiojimams skirtas parkas, įveisti ąžuolai, bukai, platanalapiai klevai, kiti dekoratyviniai medžiai. Taką žymi specialus ženklinimas bei informaciniai stoveliai, tad vargu ar galima pasiklysti. Šlaito viršuje įrengtos įspūdingos regyklos su pavėsinėmis.

INFRASTRUKTŪRA



Giruliai ir Karklės k.



100 m



PAJŪRIO REGIONINIO PARKO LANKYTOJŲ CENTRAS, T: +370 46 412483, E: direkcija@pajuris.info
Sodyba "Olandų kepurė – Žiogelis", T: +370 686 62915, E: info@olandokepure.lt

Klaipėda

Kalotė, Klaipėda

KLAIPĖDOS RAJONO TURIZMO INFORMACIJOS CENTRAS
Kvietinių g. 5, Gargždai, T: +370 46 473 416, E: info@klaipedosrajonas.lt, www.klaipedosrajonas.lt

PAJŪRIO REGIONINIO PARKO LANKYTOJŲ CENTRAS
Placio g. 54, Karklė, T: +370 46 412483, E: direkcija@pajuris.info, www.pajuris.info





Aukštumalos pažintis takas



RYGA 308 km
VILNIUS 293 km
KLAIPĖDA 49 km

NEMUNO DELTOS REGIONINIS PARKAS, ŠILUTĖS RAJONAS
Siūlomas pradžios taškas: kelyje Šilutė – Kintai

GPS Lat: 55.38786 Lon: 21.35243

0,5 h (viena kryptimi)

1,2 km (viena kryptimi)

Informaciniai stendai ir rodyklės

Linija

●○○○○


Mediniai lieptai, įmintas takas

automobiliu
—



Tai viena didžiausių pelkių ne tik Vakarų Lietuvoje, bet ir visoje Lietuvoje. Kartu su šalia esančiu durpynu pelkė užima daugiau nei 2500 ha plotą. Šiame take lankytojai turi galimybę susipažinti su pelke, jos formavimusi, aukštapelkei būdingais retais augalais bei gyvūnais, pamatyti kraštovaizdį. Takas vingiuoja buvusiu slaptu keliu po vandeniu, kuris buvo grįstas akmenimis. Šis kelias XVIII a. skersai pelkės jungė kaimus. Čia tuo metu gyveno beveik 2000 gyventojų, kurie augino bulves bei kitas daržoves ir jas transportavo į Rytprūsius, o kiti dirbo durpynė. Būkite atsargūs, pelkėje gyvena angys (gyvatės).

INFRASTRUKTŪRA



Nemuno deltos regioninio parko direkcija, T: +370 441 75050, +370 441 58154, E: info@nemunodelta.lt

Šilutė, Kintai

Šilutė

ŠILUTĖS TURIZMO INFORMACIJOS CENTRAS, Lietuvininkų g. 4, Šilutė, T: +370 441 77785, E: info@siluteinfo.lt, www.siluteinfo.lt

NEMUNO DELTOS REGIONINIO PARKO DIREKCIJA
Kuršmarių g. 13, Rūsėnė, T: +370 441 75050, +370 441 58154, E: info@nemunodelta.lt, www.nemunodelta.lt





Tulkiaragės pažintinis takas



RYGA 303 km
VILNIUS 293 km
KLAIPĖDA 61 km

NEMUNO DELTOS REGIONINIS PARKAS, ŠILUTĖS RAJONAS
Siūlomas pradžios taškas:
Krokų Lankos ežero pašonėje

GPS Lat: 55.35644 Lon: 21.35374

0,5 h (viena kryptimi)

1,7 km (viena kryptimi)

Informaciniai stendai ir rodyklės

Linija



Įmintas takas

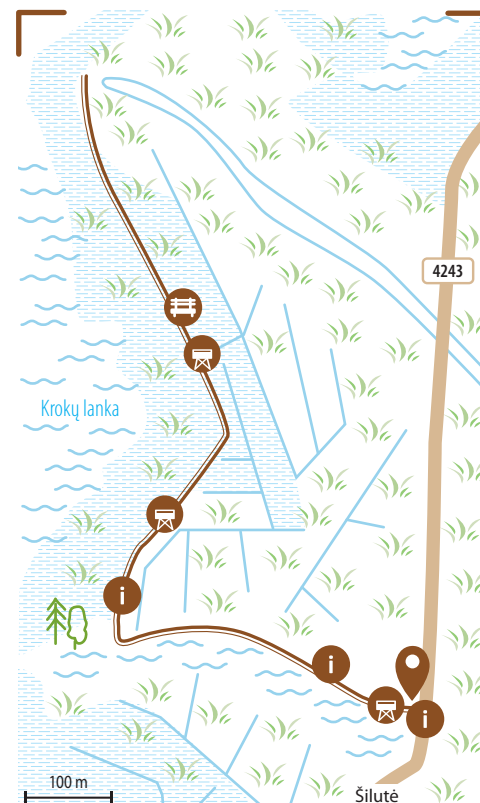
automobiliiu
—



Tulkiaragės pažintinis takas pasakoja unikalią Tulkiaragės istoriją, kurią kūrė vanduo ir žmogus. Nuo pat šios vietovės susiformavimo (maždaug prieš 400 m.), joje įsikūrė žmogus: statė pylimus, įrenginėjo polderį, derlingas pievas šienavo ir prižiūrėjo.

Tulkiaragės pažintiniame take įsikūrė ir didžiausia pasaulyje meldinė nendrinukė. Šis globaliai nykstantis paukštis meninio paveikslu forma nutūpė ant restauruotos siurblynės, kuri veikia kaip paukščių stebėjimo bokštelis bei gyvoji gamtos mokykla. Originali ne tik stotis, bet ir kiti tako statiniai. Lygiagrečiai pylimo rikiuojasi neįpastos formos stendai – sukami, papildyti judančiomis detalėmis ar eksponatais. Siūloma pasikalbėti su didžiuoju baubliu pučiant stiklinį butelį, apžiūrėti bebrų apgraužtą medį, pasimatuoti pelkininkų durpynuose naudotas lentas, batus ar kliams. Pasigėrėti atsiveriančiu Krokų Lankos ežero kraštovaizdžiu galima ne tik užlipus ant apžvalgos bokštelio, bet ir įsitaisius ant suoloio, neįprastai aukštomis kojomis (pavadintu Svajokių suoloiliu).

INFRASTRUKTŪRA



Nemuno deltos regioninio parko direkcija, T: +370 441 75050, +370 441 58154, E: info@nemunodelta.lt

Šilutė

Šilutė

ŠILUTĖS TURIZMO INFORMACIJOS CENTRAS, Lietuvininkų g. 4, Šilutė, T: +370 441 77785, E: info@siluteinfo.lt, www.siluteinfo.lt

NEMUNO DELTOS REGIONINIO PARKO DIREKCIJA, Kuršmarių g. 13, Rusnė, T: +370 441 75050, +370 441 58154, E: info@nemunodelta.lt, www.nemunodelta.lt





Takas *Kirkilų* kraštovaizdžio draustinyje



WC neprieinama

RYGA 95 km
VILNIUS 205 km
BIRŽAI 8 km

BIRŽŲ REGIONINIS PARKAS, KIRKILŲ KRAŠTOVAIZDŽIO DRAUSTINIS
Siūlomas pradžios taškas: Apžvalgos bokštas Kirkilų kraštovaizdžio draustinyje

GPS Lat: 56.24849 Lon: 24.69088

20 min

0,8 km

Specialaus žymėjimo nėra, bet lengva orientuotis take

Ratu

●●○○○

Žvyro danga, mediniai lieptai, įmintas takas

automobiliiu

Kirkilų kaime pasukti į Ežerėlių gatvę, važiuoti apie 1 km iki automobilių stovėjimo aikštelės prie Kirkilų karstinių ežerėlių ir apžvalgos bokšto




Takas siūlo pamatyti Kirkilų ežerėlius ir neįprastą šio krašto kraštovaizdį – tai karstinių procesų veikiamą teritoriją. Čia, kaip ir visame aktyvaus karstinio proceso rajone, dėl žemės gelmėse esančių gipso klotų tirpimo, atsiranda požeminės tuštumos. Virš jų esantis paviršinis žemės sluoksnis įgriūva ir paviršiuje atsiranda įvairaus dydžio bei formos karstinės daubos. Jos dažniausiai vadinamos smegduobėmis, įgriuvomis, įsmukomis. Karstiniai procesai keičia paviršius, jį deformuoja ir sukuria unikalų peizažą. vandeniu užsipildę smegduobės ir jų grupės tampa karstinės kilmės ežerėliais.

Kirkilų, arba Ilgasis, ežeras – didžiausias Lietuvoje karstinis ežeras, jis užima 3,9 ha. Jį sudaro tarpusavyje susijungusios ir vandens prisipildžiusios 25 smegduobės. Ežero didžiausias gylis – 6,3 metro, didžiausias plotis apie 120 m, ilgis – 410 m. Sausmečiais ežerėlių vandens lygis pažemėja. Tuomet ežerą sudarančios kelios smegduobės tampa atskirais ežerėliais, kurie lietingesniais metais vėl susijungia į vieną. Šie karstiniai ežerėliai ypatingai patrauklūs savo vingiuotais krantais, vaizdingais pusiasaliais, sąsmaukomis, įlankelėmis ir salomis. Kirkilų ežerynas – unikalus kraštovaizdžio elementas, vienintelis Pabaltijoje.

Dėl ypatingų hidrologinių ir hidrocheminių sąlygų šių ežerų fauna ir flora savita. Karstiniuose ežeruose rastos 46 zooplanktono rūšys. Čia gausu sulfatų redukuojančių sierabakterių, kurių purpurines sankaupas kartais galima pamatyti ir plika akimi. Dėl šio unikalumo ežerėliai įtraukti į Europos Sąjungos saugomų teritorijų tinklą "Natura 2000".

INFRASTRUKTŪRA



Biržų regioninio parko direkcija,
T: +370 687 58343,
+370 608 51598,
E: info@birzuparkas.lt

Biržai

Biržai, Valantiškis

BIRŽŲ REGIONINIO PARKO LANKYTOJŲ CENTRAS
Rotušės g. 10, Biržai,
T: +370 687 58343,
+370 608 51598,
E: info@birzuparkas.lt,
www.birzuparkas.lt

BIRŽŲ TURIZMO INFORMACIJOS CENTRAS
J. Janonio g. 2, Biržai,
T: +370 686 73742,
E: info@visitbirzai.lt,
www.visitbirzai.lt





Takas

Karajimiškio kraštovaizdžio draustinyje



RYGA 101 km
VILNIUS 199 km
BIRŽAI 5 km

BIRŽŲ REGIONINIS PARKAS, KARAJIMIŠKIO KRAŠTOVAIZDŽIO DRAUSTINIS
Siūlomas pradžios taškas:
Automobilių stovėjimo aikštelė prie "Karvės olos"

GPS Lat: 56.20586 Lon: 24.69287

40 min

1,8 km

Pažymėtas kelio ženklais

Ratu

●●○○○

Žvyro dangą, asfaltas, mediniai lieptai, įmintas takas

automobiliu
Važiuoti keliu Nr. 125 (Raubonys-Biržai), 4 km nuo/iki Biržų laikytis krypties "Karvės ola" (kelio ženklas), tuomet važiuoti žvyrkeliu 1 km ir sukti dešinėn į automobilių stovėjimo aikštelę prie "Karvės olos", arba
Važiuoti keliu Nr. 1303 (Biržai-Saločiai), 4 km nuo/iki Biržų laikytis krypties "Karvės ola" (kelio ženklas), tuomet važiuoti asfaltuotu keliu 400 m ir sukti kairėn į automobilių stovėjimo aikštelę prie "Karvės olos".




Pirmasis tako ruožas veda į garsiausią karstinę smegduobę Biržų regioniniame parke, gamtos paminklą – "Karvės olą". "Karvės ola" – tai viena iš geriausiai išsilaikiusių šachtinio tipo smegduobių, 1964 metais paskelbta gamtos paminklu. Legenda pasakoja, jog netoliese buvusio Mantagališkio dvaro tarnaitė išėjo melžti karves, tačiau išgirdo savo kūdikio verkimą, metė kibirus ir, grįžo kūdikio nuraminti, vėliau grįžo melžti karvių, pamatė didžiulę duobę ir grandinę kabojusią šalia. Nuo to laiko šią olą visi "Karvės ola" vadina. Tai piltuvo formos, beveik apvali smegduobė. Speleologų teigimu, ji atsirado maždaug prieš 200 metų. Smegduobė yra 10-12 m skersmens ir apie 12,6 m gylio, jos apačioje yra anga, kurioje temperatūra yra apie +5 ° C. Smegduobėje yra penki urvai (Šlapioji ola, Siauroji landa, Šikšnosparnių landa, Rupūžės ola su 1,5 m gylio požeminis ežerėliu ir Blizganti ola. Karvės ola vis dar aktyviai vystosi, keičiasi jo parametrai, urvų ilgis, smegduobės forma, formuojasi tuštumos.

Aplankęs "Karvės olą", takas grįžta atgal į automobilių stovėjimo aikštelę, kur palei taką galima išvysti kitų smegduobių. Nuo automobilių stovėjimo aikštelės takas veda į dešinę, "Geologinio tako" kryptimi (kelio ženklas). Tai yra 0,7 km ilgio kilpinis takas, įrengtas 2012 metais. Takas prasideda nuo "Geologų duobės", kuri atsirado 2003 m. balandžio 22 d., prieš Lietuvos geologų dieną, todėl ir pavadinta tokiu vardu. Keliaujant taku galima pamatyti "Lapės olą" ir "Barsuko olą", kurios taip pavadintos, nes šie gyvūnai kadaise gyveno šiose smegduobėse. Toliau takas veda šalia devono uolienų atodangų senose didelėse smegduobėse ir, apsukus ratą apie jas, grįžta atgal prie Geologų duobės.

INFRASTRUKTŪRA



Mieste



Biržų regioninio parko direkcija,
T: +370 687 58343, +370 608 51598,
E: info@birzuparkas.lt

Biržai

Biržai, Valantiškis

BIRŽŲ REGIONINIO PARKO LANKYTOJŲ CENTRAS
Rotušės g. 10, Biržai,
T: +370 687 58343,
+370 608 51598,
E: info@birzuparkas.lt,
www.birzuparkas.lt

BIRŽŲ TURIZMO INFORMACIJOS CENTRAS, J. Janonio g. 2, Biržai,
T: +370 686 73742,
E: info@visitbirzai.lt,
www.visitbirzai.lt





RYGA 101 km
VILNIUS 202 km

Takas į Smardonės šaltinį



BIRŽŲ REGIONINIS PARKAS, BIRŽAI

Siūlomas pradžios taškas:
Biržų regioninio parko lankytojų
centras, Rotušės g. 10, Biržai

GPS Lat: 56.20241 Lon: 24.75562

3-3,5 h (viena kryptimi pėsčiomis)
1h (viena kryptimi dviračiu)

9,6 km (viena kryptimi)

Pažymėtas kelio ženklais

Linija



Trinkelės, asfaltas

automobiliu
autobusu



Takas prasideda nuo Biržų regioninio parko lankytojų centro ir tęsiasi rekonstruotu šaligatviu-dviračių taku Biržų mieste bei šalia kelio Nr. 125 (Biržai-Raubonys) iki Pabiržės miestelio, kuriame tęsiasi šaligatviu-dviračių taku (kairėje pusėje galite pamatyti Pabiržės parapijos Šv. Trejybės bažnyčią), kerta kelią sukant dešinėn, Likėnų kryptimi, tęsia kelionę šaligatviu, kerta kelią kairėn netoli mokyklos ir tęsia kelionę pėsčiųjų ir dviračių taku iki Likėnų kaimo, Likėnų parko ir Smardonės šaltinio.

Šaltinio duburio didžiausias skersmuo 18,3 m. Šaltinio debitas nėra pastovus, svyruoja nuo 130 iki 540 l/s, o labai sausringais metais gali būti lygus nuliui. Kadangi į šaltinį vanduo atiteka iš sukarstėjusių Tatulos svitos uolienu, jis kartokas, skleidžia vandenilio sulfido dujų kvapą. Vandens bendra mineralizacija siekia beveik 1,9 g/litre.

Apie Smardonės šaltinio, kaip turinčio gydomųjų savybių, panaudojimą pirmosios žinios yra iš 1587 m. rašytinio dokumento, kuris saugomas Centriniaame archyve (Vilniuje). Tai iš seno žinoma karstinės kilmės versmė, kuri 1985 metais paskelbta hidrogeologijos paminklu. Dėl šaltinyje esančių sieros junginių vanduo valgiui virti ir skalbimui netiko, bet žmonės aptiko jų gydomąsias savybes. Šaltinių vandeniu gydomasi jau nuo XVI a. Smardonės šaltinių vandens cheminė sudėtis ir tinkamumas gydymo reikalams buvo tyrinėti daug kartų: 1816 m. pirmą kartą šių šaltinių cheminę sudėtį ištyrė tuo metu žinomas fizikas – chemikas T. Grothussas, vėliau šaltinių mineralinio vandens cheminė sudėtis tirta kitų garsių mokslininkų, tačiau šiuo metu gydymui purvo voniomis naudojamos tik sieros vandenilio gausiai turinčios dūrpės.

INFRASTRUKTŪRA



Biržų rajono savivaldybė,
T: +370 686 73742,
E: info@visitbirzai.lt

Biržai

Biržai, Valantiškis

**BIRŽŲ REGIONINIO PARKO
LANKYTOJŲ CENTRAS**
Rotušės g. 10, Biržai,
T: +370 687 58343,
+370 608 51598,
E: info@birzuparkas.lt,
www.birzuparkas.lt

**BIRŽŲ TURIZMO INFORMACIJOS
CENTRAS**, J. Janonio g. 2, Biržai,
T: +370 686 73742,
E: info@visitbirzai.lt,
www.visitbirzai.lt





Biržų miesto pėsčiųjų ir dviračių takas



RYGA 101 km
VILNIUS 202 km

**BIRŽŲ REGIONINIS PARKAS,
BIRŽAI**
Siūlomas pradžios taškas: tiltas per Agluonos upę Kėstučio gatvėje

GPS Lat: 56.20173 Lon: 24.75408

1,5 h (viena kryptimi)

3 km (viena kryptimi)

Pažymėtas kelio ženklais

Linija



Trinkelės, mediniai lieptai,
asfaltas, žvyro dangą

automobiliu
autobusu



Pavasarij ir rudenį dalis tako gali
būti užtvindyta

Naujai įrengtas, modernus dviračių ir pėsčiųjų takas driekiasi Biržų mieste esančio Širvėnos ežero pietine pakrante. Takas sujungia Kėstučio ir J. Basanavičiaus gatves bei eina lygiagrečiai su J. Bielinio gatve. Takas pritaikytas neįgaliesiems, taip pat čia įrengti dviračių stovai, suoliukai, šiukšladiėžės, informaciniai ženklai bei lauko apšvietimo tinklai. Šis takas pristato svarbiausius Biržų kultūros paveldo objektus – banko statinių kompleksą, pastatytą 1934 metais, Biržų pilies (tvirtovės) kompleksą, pastatytą XVI amžiuje ir restauruotą XX amžiaus II pusėje, tvirtovės rūmuose šiuo metu įsikūrusi Jurgio Bielinio viešoji biblioteka, Biržų krašto muziejus "Sėla" (www.birzumuziejus.lt), Evangelikų reformatų bažnyčia pagal Rygos architekto Heinricho Schellio projektą pastatyta 1874 metais. Mieste evangelikai reformatai įsikūrė valdant Radviloms. Toliau takas tęsiasi Širvėnos ežero pakrante. Širvėnos ežeras yra seniausias dirbtinis 400 hektarų ploto vandens telkinys Lietuvoje. Jis suformuotas 1575 metais, kai Radvilos užtvėnkė dvi per Biržus tekančias upes – Apaščią ir Agluoną, norėdami apsaugoti Biržų tvirtovę. Šiuo metu Širvėnos ežero plotas siekia 325 ha, o vidutinis gylis yra 2,22 m. Ežere yra 15 salų. Daugiau nei 80 rūšių paukščių yra randama ežero nendrynuose. Pėsčiųjų tiltas (525 m) jungia miestą ir Astravo dvarą.

INFRASTRUKTŪRA



Mieste



Biržų rajono savivaldybė,
T: +370 686 73742,
E: info@visitbirzai.lt

Biržai

Biržai

**BIRŽŲ REGIONINIO PARKO
LANKYTOJŲ CENTRAS**
Rotušės g. 10, Biržai,
T: +370 687 58343,
+370 608 51598,
E: info@birzuparkas.lt,
www.birzuparkas.lt

**BIRŽŲ TURIZMO INFORMACIJOS
CENTRAS**, J. Janonio g. 2, Biržai,
T: +370 686 73742,
E: info@visitbirzai.lt,
www.visitbirzai.lt





Šiliniškių pažintinis takas



RYGA 245 km
VILNIUS 111 km
IGNALINA 20 km

AUKŠTAITIJOS NACIONALINIS PARKAS

Siūlomas pradžios taškas: Šiliniškių apžvalgos bokštas, Ginučiai kaimas

GPS Lat: 55.38102 Lon: 25.97555

4 h

10 km

Stulpai-krypčių rodyklės ir ant medžių pritvirtintos geltonos spalvos lentelės

Žiedinis maršrutas



Miško keliai, įmintas takas

automobiliu




Senovinės bitininkystės muziejus Stripeikiuose



76

Šiliniškių pažintinis takas reprezentuoja Aukštaitijos nacionalinio parko kraštovaizdį ir vieną iš įspūdingiausių reljefo elementų – Šiliniškių gūbrį. Takas prasideda prie Šiliniškių apžvalgos bokšto su pirmąja Lietuvoje specifinės formos apžvalgos aikštele, įrengta ant mobiliųjų telekomunikacijų anteninio bokšto. Kalvų keterom ir papėdėmis, miškais ir paežerėm vingiuojantis takas keliautojus nuveda į vidur miškų pasislėpusius Šiliniškių ir Stripeikių kaimelius, išsaugojusius tradicinę architektūrą. Iš pradžių takas kyla į patį gūbrio viršų, tada leidžiasi žemyn iki Almajo ežero, kuriame karštą dieną galima atsigaiivinti ir vėl kilti į kalvą, pasimėgauti kvapą gniaužiančiais vaizdais į jaukias Šiliniškių kaimo sodybas. Toliau iki Stripeikių miško keliukas vėl vingiuoja per mišką. Stripeikiuose aplankykite senovinės bitininkystės muziejų, kuriame pristatoma bitininkystės istorija ir siūloma paragauti įvairių rūšių medaus. Šalia muziejaus esančios Tauragnos upės pakrantės yra graži atokvėpio vieta. Iš Stripeikių maršrutas pro Pakaso malūną miškais ir paežerėm parveda iki Šiliniškių kaimo.

INFRASTRUKTŪRA



Aukštaitijos nacionalinio parko ir Labanoro regioninio parko direkcija,
T: +370 38647478,
E: info@aparkai.lt

Palūšė, Ginučiai (vasarą)

Ignalina

AUKŠTAITIJOS NACIONALINIO PARKO LANKYTOJŲ CENTRAS
Lūšių g. 16, Palūšė,
T: +370 38647478,
E: info@aparkai.lt, www.aparkai.lt



Dviračių trasa tarp ežerų



RYGA 254 km
VILNIUS 113 km
IGNALINA 7 km

AUKŠTAITIJOS NACIONALINIS PARKAS

Siūlomas pradžios taškas:
Aukštaitijos nacionalinio parko
Lankytojų centras, Lūšių g. 16,
Palūšė

GPS Lat: 55.32893 Lon: 26.10224

4 h (dviračiu)
1-2 dienas (pėsčiomis)

45 km

Nėra

Kilpa



Asfaltas, žvyro danga, miško keliai. Važiuojant dviračiu, atskirose vietose sunku pravažiuoti, nes kelias smėlėtas.

automobiliu
autobusu
traukiniu (iki Ignalinos)



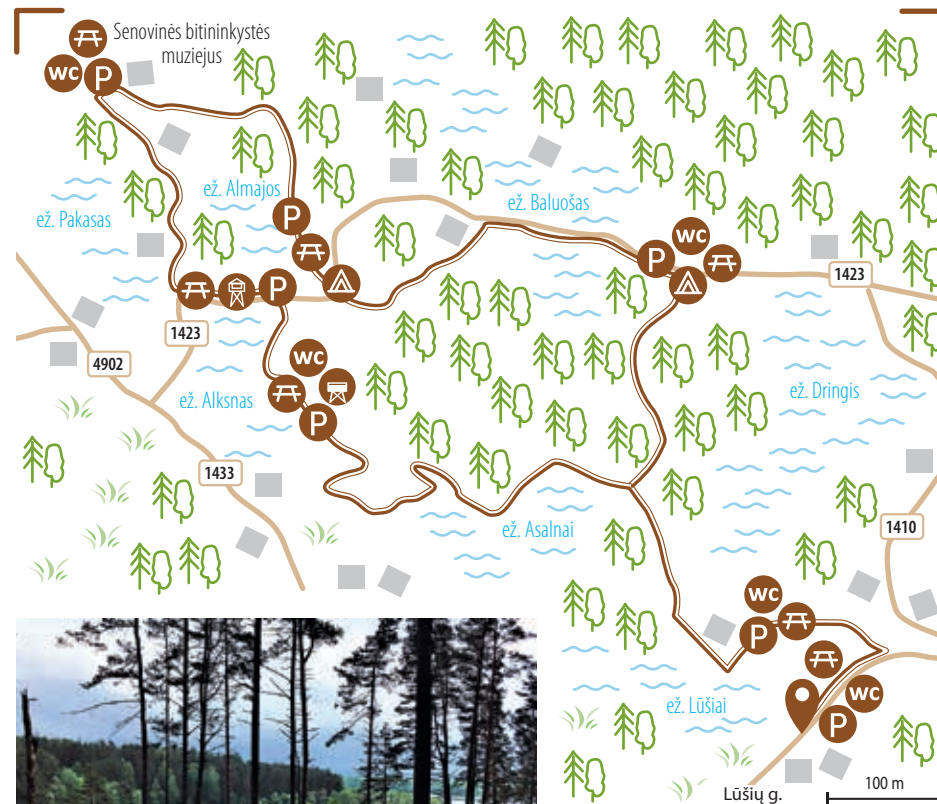
Maršrutas daugiausiai vingiuoja palei miškais ir 6 ežerų – Lūšių, Asalnų, Baluošo, Almajo, Linkmenų ir Alksno. Aukštaitijos nacionalinis parkas – seniausias nacionalinis parkas Lietuvoje. Nuo XX a. vid. jis yra laikomas vandens turizmo meka dėl daugybės savo ežerų. Pakeliui yra gausu vietų, kur galima stabtelėti trumpam poilsiui, pasigrožėti gamta, todėl net karštą vasaros dieną jūs nepavargsite. Kelionę siūloma pradėti nuo Aukštaitijos nacionalinio parko lankytojų centro, kur lankytojai gali gauti išsamią informaciją apie maršrutą ir įdomius objektus. Prieš leidžiantis į kelią verta apsilankyti šalia esančioje Palūšės medinėje bažnyčioje, kuri yra viena seniausių medinių šventyklų Lietuvoje ir buvo pastatyta nenaudojant nė vienos geležinės vinies. Toliau važiokite dviračių taku ir asfaltuotu keliu iki Meironių kaimo. Kaimo pabaigoje asfaltas baigiasi ir toliau važiuojama žvyrkeliu ir miško keliais. Pakeliui verta aplankyti gražiąją Asalnų pušį, augančią Asalnų ežero pakrantėje, ąžuolą ir piliakalnį Puziniškio kaime, taip pat Salų II etnografinį kaimą. Verta užkopti į Ladakalnį, nuo kurio atsiveria nuostabus vaizdas. Pakeliui sustokite prie 30 m. aukščio Šiliniškių apžvalgos bokšto, kuris yra gana specifinės formos su pirmąja Lietuvoje apžvalgos aikštele, įrengta ant mobiliųjų telekomunikacijų anteninio bokšto. Stripeikiuose lankytojus medumi vilioja senovinės Bitininkystės muziejus, kuriame pristatoma bitininkystės istorija ir siūloma paragauti įvairių rūšių medaus. Pakeliui yra keletas gražių poilsio vietų, tiek muziejaus teritorijoje Tauragnos upės pakrantėje, tiek prie Ginučių vandens malūno. Medžiukalnio šaltinio vanduo numalšins troškulį prieš paskutinį etapą grįžtant atgal į Palūšę. Nors maršrutas yra siūlomas dviratininkams, laukiami ir aktyvūs keliautojai pėsčiomis. Maršrute nėra intensyvaus eismo kelių, todėl yra pakankamai saugus ir pradedantiems.

INFRASTRUKTŪRA



Ginučiai

Palūšė



Aukštaitijos nacionalinio parko ir
Labanoro regioninio parko direkcija,
T: +370 38647478,
E: info@aparkai.lt

Palūšė, Ginučiai (vasarą)

Ignalina

AUKŠTAITIJOS NACIONALINIO
PARKO LANKYTOJŲ CENTRAS
Lūšių g. 16, Palūšė,
T: +370 38647478,
E: info@aparkai.lt,
www.aparkai.lt





RYGA 254 km
VILNIUS 114 km
IGNALINA 6 km

Meironų gamtos takas

Galima slidinėti palei
Lūšių ežero krantą



AUKŠTAITIJOS NACIONALINIS PARKAS

Siūlomas pradžios taškas:
Aukštaitijos nacionalinio parko
Lankytojų centras, Lūšių g. 16,
Palūšė

GPS Lat: 55.33182 Lon: 26.10571

3 h

Mažasis ratas: 2,5 km,
ilgasis ratas: 5,3 km

Žymėtas nukreipiamomis
rodyklėmis, tuo tarpu ant medžių
kamienų

Ratu

Mediniai lieptai, įmintas takas

automobiliu
autobusu
traukiniu (iki Ignalinos)

automobiliu
autobusu
traukiniu (iki Ignalinos)




Pavasarij ir rudenį dalis tako
gali būti užtvindyta.

Pradedant pasivaikščiojimą siūlome užsukti į Aukštaitijos nacionalinio parko lankytojų centrą. Čia rasite ir detalų maršruto aprašymą. Kompaktiška 5 km maršrute esantis savitas reljefas, pakilimai ir nusileidimai leis nueiti dienos žingsnių normą ir kartu pasigrožėti nuostabiais nacionalinio parko vaizdais.

Nuo parko lankytojų centro eikite į dešinę, rytų kryptimi, Ignalinos link. Kaimo gale, kairėje kelio pusėje, yra paplūdimys ir stovėjimo aikštelė. Per aikštelę žingsniuokite miško link. Perėję tiltelį pasieksite pirmąjį stendą, tai Meironų gamtos tako pradžia. Tako trasa vinguriuoja didelės kalvos šlaitais ir papėdėmis. Jos įdubose slepiasi maži ežeriukai, upeliai, šlapumos bei pelkutės. Ežerų pakrantėse auga nedidelės natūralios pievelės, o šalia ošia žalias šilas. Aukštaitijos nacionalinis parkas floristiniu požiūriu yra viena turtingiausių saugomų teritorijų Lietuvoje. Įpusėję maršrutą, praeję nedidelius pelkinius ežerukus pasieksite Taramo ežerą, apipintą sakmėmis apie vėlnią, kurį patį vietos žmonės Taraminiu ir vadino. Take išdėstyti informaciniai stendai, vaikams neabejotinai patiks edukaciniai stendai, kurie smagiai žaidžiant supažindins su vietos gamta. Atsipūsti leis keliose vietose įrengtos patogios atokvėpio aikštelės. Paskutinė jų įrengta šalia parko Gamtos mokyklos, įsikūrusios prie gražuolio Lūšių ežero. Ežero pakrante grįšite į Palūšės paplūdimį.

INFRASTRUKTŪRA



Aukštaitijos nacionalinio parko ir
Labanoro regioninio parko direkcija,
T: +370 38647478,
E: info@aparkai.lt

Palūšė

Ignalina

AUKŠTAITIJOS NACIONALINIO
PARKO LANKYTOJŲ CENTRAS
Lūšių g. 16, Palūšė,
T: +370 38647478,
E: info@aparkai.lt,
www.aparkai.lt





Autorē: Alise Lūse
Vertē: Vaida Raziūniene

Gamto taku stebējimas: Alise Lūse, Danutė Kondrotienė, Rovena Augustinė, Rūta Antanavičiūtė, Žydrius Mukulys, Darius Martinkus

Nuotraukos: Alise Lūse, Danutė Kondrotienė, Rūta Antanavičiūtė, Rovena Augustinė, Žydrius Mukulys, Darius Martinkus, Agita Vucena, Iluta Kažmėre, Viktorija Lūse, Andris Zemels, Andris Jermuts, Valdis Jansons, Normunds Kaprano, Ričards Sotaks, Atis Maldonis

Dizains ir montažas: SIA "Piektdien Piekajā Piecos"

Nuoširdžiai dēkojame leidinio kūrime dalyvavušiem turizmo informācijas centram beī projekto partneriem Kurzemēje ir Lietuvoje. Ypač dēkojame: Jānis Višķers, Rūta Antanavičiūtė, Inga Hartika, Kristīne Voldemāre, Aiva Jakovela, Zane Eglīte, Signe Rozenšteina, Gendrihs Šķesters, Inga Bredovska, Sarmīte Braša, Māra Timane, Anta Libiete, Ingus Antonovičs, Līva Dāvidsone.

Leidējas: Kurzemės planavimo regionas, 2019 metai.

ISBN 978-9934-8816-7-1

Šis turisto vadovas parengtas īgyvendinant projektā Nr. LLI-010 „Gamtinio turizmo pritaikymas visiems” (UniGreen), kurį finansuoja 2014-2020 m. Interreg V-A Latvijos ir Lietuvos bendradarbiavimo per sienā programa.

Projektu siekiama skatinti gamtos turizmo Latvijos ir Lietuvos pasienio regionuose plėtrā, gerinant infrastruktūrā ir turizmo produktus, taip pat pritaikyti juos žmonėms su specialiaisiais poreikiais. Projektā īgyvendina Kurzemės planavimo regionas, bendradarbiaudamas su šešiomis Kurzemės savivaldybėmis (Durbės savivaldybe, Kuldigos savivaldybe, Ruojos savivaldybe, Saldaus savivaldybe, Skrundas savivaldybe ir Ventspilio savivaldybe), viena Lietuvos savivaldybe (Kretingos rajono savivaldybe) ir su trimis Lietuvos nacionaliniais ir regioniniais parkais (Aukštaitijos nacionalinio parko ir Labanoro regioninio parko direkcija, Biržų regioninio parko direkcija ir Žemaitijos nacionalinio parko direkcija). Be šio turisto vadovo, per dvejus metus īgyvendinant projektā Kurzemės ir Lietuvos pasienio regionuose īrengta keletas pėsčiųjų takų su įvairiais edukaciniais elementais, poilsio vietas, pastatyti du apžvalgos bokštai, pontoninė prielauka, renovuota apžvalgos aikštelė, suorganizuoti gidų mokymai, taip pat įvykdytos kitos veiklos, siekiant palengvinti gamtos turizmo plėtrā ir pagerinti prieinamū prie gamtos objektų.

Visas projekto biudžetas – 1 176 867,14 EUR. Iš jų – bendrasis Europos regioninės plėtos fondo finansavimas – 1 000 337,07 EUR.

Už šio turisto vadovo turinį atsako Kurzemės planavimo regionas. Jokiomis aplinkybėmis negali būti laikoma, kad jis atspindi Europos Sąjungos nuomonę.



