


Dabas takas

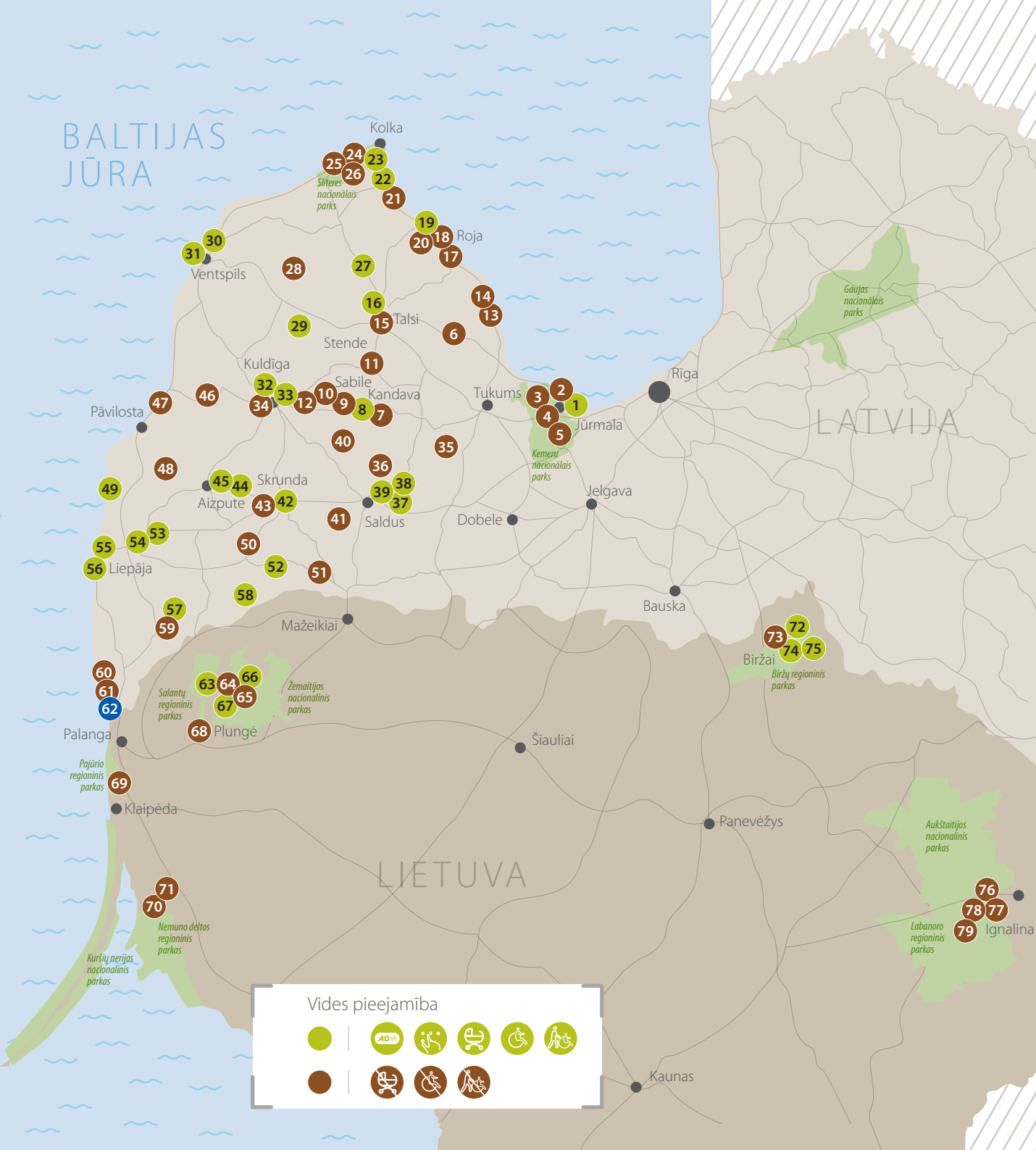
KURZEME
ZIEMEĻLIETUVA



Leģenda

	SĀKUMA PUNKTS		VEIDS		APSAIMNIEKOTĀJS
GPS	ATRAŠANĀS VIETAS KOORDINĀTES		GRŪTĪBAS PAKĀPE		TUVĀKAIS VEIKALS
	APSKATEI NEPIECIEŠAMAIS LAIKS		SEGUMS		TUVĀKĀ DEGVIELAS UZPILDES STACIJA
	GARUMS		NOKĻŪŠANA		INFORMĀCIJA
	MARĶĒJUMS		UZTUREŠANĀS NOTEIKUMI		

	Pieejams cilvēkiem ratiņkrēslā ar pavadoņi		Informācijas stends		Iespējams laivot
	Pieejams cilvēkiem ratiņkrēslā		Aptieka		Iespējams peldēt
	Informācija audio ierakstā		Bezvadu internets		Iespējams zvejot
	Pieejams ar bērnu ratiņiem		Galds ar solu/atpūtas vieta/soliņš		Velo noma
	Pieejama vadlīnija cilvēkiem ar redzes traucējumiem/ taktilā informācija/ iztaustāmi objekti/ informācija Braila rakstā		Skatu tornis		Laivu noma
	Ar kājām		Skatu platforma		Krauja/stāvs krasts/ nogāze
	Ar velo		Atraktivitātes, spēļu laukumi, āra treniņi		Meža var būt ērces
	Iespējams nūjot		Dzeramais ūdens		Lietus laikā un ziemā taka var būt slidena
	Ar slēpēm		Ēdināšanas iespējas		Aizliegts uzstādīt teltis
	Atļautas izjādes		Teltsvietas		Aizliegts izmantot mehānizētus transportlīdzekļus
	Stāvlaukums		Kempings		Aizliegts apmeklēt ar mājdzīvniekiem
	Tualete		Viesu nams/viesnīca		Aizliegts dedzināt ugunsiskus
	Pieejamas atkritumu urnas		Ugunsкура vieta		Aizliegts peldēties
	Ko atnesi, to aiznes		Pieejama malka		Aizliegts izmantot velo
			Ievērojiet klusumu		Aizliegts zvejot
			Atļauts apmeklēt ar mājdzīvniekiem		Aizliegts rakstīt/zīmēt
					Aizliegts plūkt augus




Saturs

LATVIJA

- 1 Kupskalnu dabas taka
- 2 Kaņiera niedrāja taka
- 3 Kaņiera pilskalna dabas taka
- 4 Sēra diķu taka
- 5 Lielā Ķemeru tīreļa purva laipa
- 6 Jāņupītes dabas taka
- 7 Čužu purva taka
- 8 Spēļu taka Pasaku mežs
- 9 Zirgu taka un Milestības taka
- 10 Drubazu botānikas taka
- 11 Virsaišu ūdenskrituma dabas taka
- 12 Taka uz Māras kambaru alām
- 13 Orhideju taka
- 14 Mežtaka-Jūrtaka Mērsrags-Engure
- 15 Pastaigu taka Rīti
- 16 Talsu pauguraines šarms
- 17 Kaltenes putnu taka
- 18 Kaltenes kalvas
- 19 Pastaigu laipas Rojas pludmalē
- 20 Brīvdabas taka gar Rojas upi
- 21 Pūrciema Baltā kāpa
- 22 Ēvažu dabas taka
- 23 Kolka priēžu taka
- 24 Mazbāniša dabas taka
- 25 Pēterezera dabas taka
- 26 Šlīteres dabas taka
- 27 Atpūtas parks "Laumas"

- 28 Vasenieku purva taka
 - 29 Usmas Elkraga dabas taka
 - 30 Būšnieku ezera dabas taka
 - 31 Ventspils Jūrmalas parks
 - 32 Mārtiņsalas dabas taka
 - 33 Ventas upes kreisā krasta taka
 - 34 Pārventas parka taka
 - 35 Viesatas upesloku taka
 - 36 Satiķu dabas taka
 - 37 Pastaigu taka gar Cieceres ezeru
 - 38 Pastaigu takas Remtes muižas parkā
 - 39 Brocēnu Mežaparka takas un Brocēnu Gaisa takas
 - 40 Kalnansu purva taka
 - 41 Sātiņu diķi
 - 42 Skrundas pastaigu taka gar Ventas krastu
 - 43 Rudbāržu parka dabas taka
 - 44 Kazdangas pils taka
 - 45 Kazdangas parka dabas taka
 - 46 Žibgravas veselības taka
 - 47 Rīvas loki
 - 48 Cīravas bebru taka
 - 49 Dabas takas Dvēseles veldzes dārzā
 - 50 Embūtes dabas taka
 - 51 Kalnu dabas taka
 - 52 Volzbaha dabas taka un taka uz Lielbātas avotu
 - 53 Durbes pilskalna taka
 - 54 Ālandes upes parka taka
 - 55 Liepājas ezera Zirgu salas taka un Liepājas ezera laipa
 - 56 Liepājas Jūrmalas parks
 - 57 Kalētu mežaparks "Priediens"
 - 58 Aizviķu parks
 - 59 Dunikas purva laipa
 - 60 Papes Dabas procesu taka
 - 61 Papes ezera taka
 - 62 Jūrtaka
- ## LIETUVA
- 63 Šaukļu dabas taka
 - 64 Mikitai izziņas taka
 - 65 Paplateles izziņas taka
 - 66 Platelji un apkārtnē
 - 67 Šeires izziņas taka
 - 68 Šilpelkes jeb Dauginču meža izziņas taka
 - 69 Ekoloģiskā izziņas taka "Litorina"
 - 70 Aukštumalas purva izziņas taka
 - 71 Tulķarages izziņas taka
 - 72 Taka Kirkilu ainavas liegumā
 - 73 Taka Karajimišķu ainavas liegumā
 - 74 Taka uz Biržu Smardones avotu
 - 75 Gājēju un riteņbraucēju taka Biržu pilsētā
 - 76 Šilinišķu izziņas taka
 - 77 Aukštaitijas ezeru maršruts
 - 78 Meiroņu dabas taka
 - 79 Labanoras gāršas izziņas taka



Ievads

Šis ceļvedis būs noderīgs ikvienam, kas vēlas izbaudīt nesteidzīgas pastaigas dabā un iepazīt Kurzemes un Lietuvas pierobežas dabas bagātības – jūru, kāpas, ezerus, upes, mežus, pļavas, purvus un tajos sastopamos augus un dzīvniekus.

Ceļvedis sniedz informāciju par 82 dabas takām. Neskaitot 1200 km garo Jūrtaku, kas stiepjas gar Baltijas jūras krastu no Latvijas-Lietuvas robežas līdz pat Tallinai, ceļvedī iekļauto dabas taku kopējais garums ir 380 km, t.sk. 270 km Kurzemē un 110 km Ziemeļlietuvā. Vienas takas garums ir vidēji 4 km, kas nesteidzīgā solī aizņems aptuveni stundu.

Taku grūtības pakāpe novērtēta vairākos līmeņos, ar vienu punktu norādot vieglākās grūtības pakāpes dabas takas, kas piemērotas arī bērniem un senioriem. 34 no ceļvedī iekļautajām dabas takām ir pilnībā vai daļēji pieejamas arī cilvēkiem ar kustību traucējumiem, neredzīgajiem, senioriem un ģimenēm, kas ceļo ar bērnu ratiņiem. Šīs takas ceļvedī izceltas ar zaļu krāsu.

Katras dabas takas sākums atzīmēts ar koordinātēm, kas uzņemtas no takai tuvākās auto novietošanas vietas. Informāciju par katrai takai tuvākajām ēdināšanas un nakšņošanas vietām, kā arī par to, ko vēl ir vērts apskatīt tuvumā, meklējiet katras novada pašvaldības tīmekļa vietnē, tūrisma informācijas sadaļā. Pie katras dabas takas ir norādīta precīza saite. Lai iegūtu plašāku informāciju par konkrēto dabas taku un tās pieejamību, izmantojiet blakus takas numuram pieejamo QR kodu. Noskenējot kodu ar QR kodu lasīšanas aplikāciju telefonā, tas ātri un ērti aizvedīs uz saiti, kur pieejams takas GPX fails un relīve aplikācijas video ar takas maršrutu, apkārtni un foto. Dabas taku GPX faili pieejami arī mājaslapās www.alltrails.com, www.gpsies.com, www.wikiloc.com un to mobilajās aplikācijās.

Ievērojiet principu – dabā ejot, ko atnesi, to aiznes! Ja ejot pa taku manāt izmētātus atkritumus, citas nekārtības vai takas bojājumus, sazinieties ar takas apsaimniekotāju. Precīza kontaktinformācija ir norādīta pie katras dabas takas.

Dabā var doties visos gadalaikos un katrā no tiem atklāt savu skaistumu un burvību. Dabas takas ļaus iepazīt visus Kurzemes novadus, lielākās Kurzemes pilsētas, skaistākās takas Kurzemes virzienā Rīgas tuvumā un tuvākās dabas takas Lietuvas pierobežā – Klaipēdas, Paņežes, Telšu un Utenas apriņķos. Izbaudiet aktīvu atpūtu dabā un iemīļiet Kurzemi un Lietuvu!

Jūsu Kurzemes plānošanas reģions



Kupskalnu dabas taka



RĪGA 41 km
 ENGURE 32 km
 LAPMEŽCIEMS 2 km

KĒMERU NACIONĀLAIS PARKS, LAPMEŽCIEMA PAGASTS

Ieteicamais sākuma punkts: Šosejas "Sloka-Ialsi" malā, auto var novietot pie benzintanka Mc aiz brūnās norādes zīmes (uzreiz aiz Siliņupes)

GPS Lat: 56.99165 Lon: 23.52354

15 min (vienā virzienā)

0,5 km (vienā virzienā)

Nav marķēta, taču var viegli orientēties pēc koka laipas

Līnijveida



Dēļu laipa, smiltis pludmales daļā

ar a/m
 ar autobusu

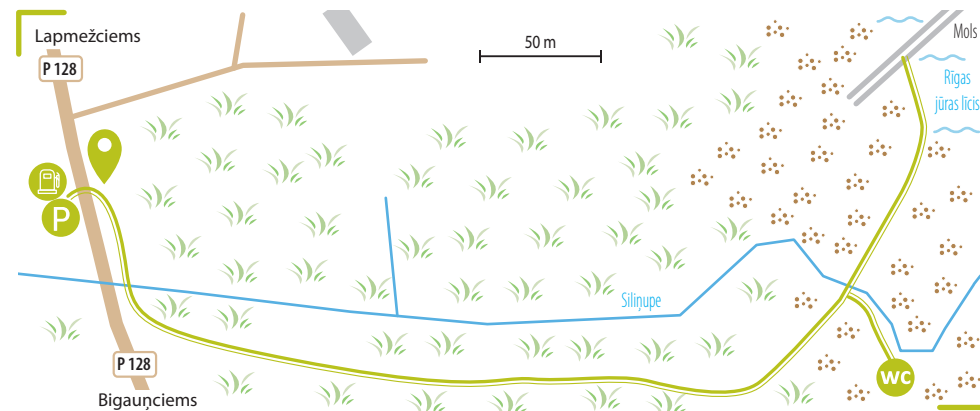


Īsa, patīkama, viegla taka, kas ļauj ātri un komfortabli piekļūt jūrai Bigauņciemā. Izbūvēta koka laipa gar Siliņupes krastu un mežainām kāpām, kas aizved līdz plašai un ļoti skaistai smilšu pludmalei pie vecā Lapmežciema mola. Siliņupē bieži novērojami ūdensputni – meža pīles, lauči, zivju gārnis u.c.

LABIEKĀRTOJUMS



Daļēji pieejama koka laipa un WC.
 Sākumā posmā pirms laipas var traucēt koku saknes, bet visumā izbraucama cilvēkiem ratiņkrēslā ar asistentu un vecākiem ar bērnu ratiņiem.



Lapmežciema pagasta pārvalde,
 T: +371 63163230,
 E: info@lapmezciems.lv

Lapmežciems, Ragaciems, Kauguri

Lapmežciems, Kauguri

DABAS IZGLĪTĪBAS CENTRS
 "MEŽA MĀJA"
 Ķemeri, T: +371 29149365,
 www.daba.gov.lv/public/lat/
 vides_izglitiba/dabas_izglitiba_
 centri/

ENGURES TŪRISMA
 INFORMĀCIJAS PUNKTS
 Jūras iela 114, Engure,
 T: +371 63161701,
 E: tic@enguresnovads.lv,
 www.enguresnovads.lv





Kanjera niedrāja taka



RĪGA 45 km
ENGURE 33 km
LAPMEŽCIEMS 3 km

**KĒMERU NACIONĀLAIS PARKS,
LĀPMEŽCIEMA PAGASTS**
Ieteicamais sākuma punkts:
Pie norādes "Putnu vērošanas
tornis" (1,2 km aiz Kanjera ezera
laivu bāzes)

GPS Lat: 56.99763 Lon: 23.47608

1 h

2,8 km

Auto iespējams novietot ceļa malā.
Pieejams arī maksas stāvlaukums pie
Laivu bāzes (1 EUR)

Nav marķēta, taču var viegli
orientēties pēc takas

Lokveida

●○○○○

Dēļu laipa, iestaigāta taka, meža
ceļš, takas sākumā un beigās
grants šķembu segums.
Atgriezties var pa grants ceļu**.

ar a/m
 ar autobusu līdz Lapmežciemam



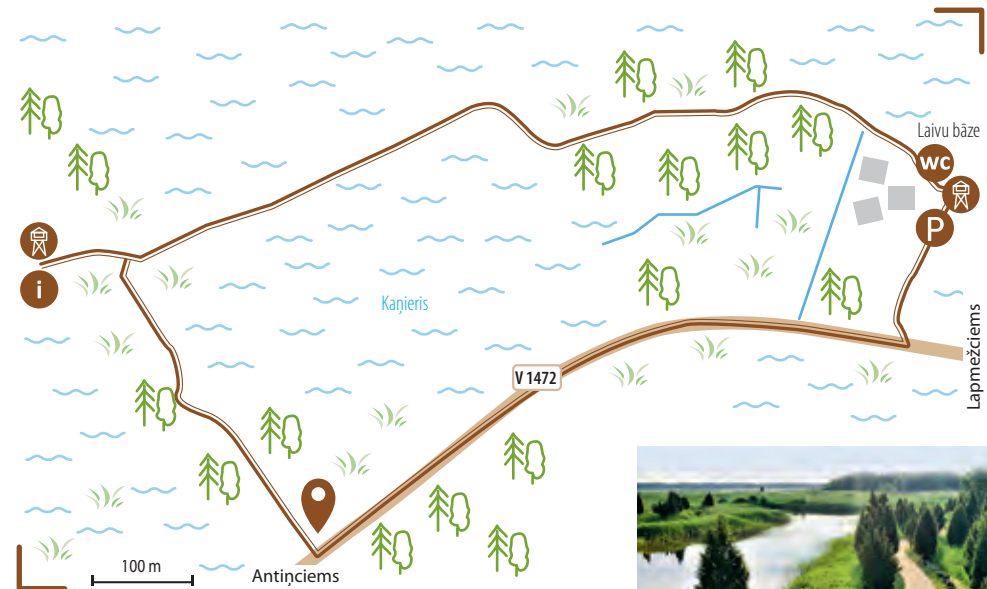
Pamatīgi aizaugušais Kanjeris ir lagūnas tipa ezers un aizsargājams dabas objekts, kas iekļauts Ķemeru nacionālā parka teritorijā. Tas ir putnu un zivju daudzveidības ziņā viens no bagātākajiem ezeriem Latvijā, tāpēc Kanjeri iemīļojuši makšķernieki un ornitoloģijas entuziasti. Ezerā ir 14 salas, kuras caurceļošanas laikā par savu atpūtas vietu izraudzījušies ūdensputni. Pavisam Kanjera ezerā novērotas vairāk nekā 200 putnu sugas. Lielāko daudzveidību var pieredzēt pavasaros un agrā rudenī, kad debesīs lido gājputni kāši.

Taku ieteicams sākt pie norādes "Putnu vērošanas tornis" (Lapmežciems-Antiņciems ceļš), sākumā uzkāpjot pašā tornī, no kura paveras lielisks skats uz Kanjeri. Tālāk dodieties uz dēļu laipu, kas būvēta uz pontoniem un savieno Andrejsalu un Riekstu pussalu, un sausām kājām ļauj izbaudīt ezera apkārtnes skaistumu. Laipa vietām liegi šūpojas, jo aptuveni pusi no tās garuma veido peldošas konstrukcijas. Laipas garums ir 600 m, un tā ļauj iepazīt citādi grūti sasniedzamo niedrāju biežokni, kas ir tiešām iespaidīgs. Koka laipa ved cauri niedru labirintam, brīžiem veidojot tādu kā "niedru tuneli" un brīžiem atkal atsedzot skatu uz ezeru. Esiet uzmanīgi, jo atsevišķās vietās laipas dēļi ir ielūzuši.

Laipas galā nesen izklāti dēļi, kas pagarina taku un sausā laikā ļauj to iziet lokveidā, vedot cauri mežam gar ezera krastu uz labiekārtoto A/S "Latvijas Valsts meži" laivu bāzi, no kuras tālāk pa grants ceļu nokļūsiet atpakaļ takas sākumpunktā.

** Ziemā taka netiek tīrīta. Pavasarī un rudenī, kā arī stipri lietainā laikā, taka var nebūt izejama lokveidā.

LABIEKĀRTOJUMS



Dabas aizsardzības pārvaldes
Pierīgas reģionālā administrācija,
T: +371 67730078,
E: pieriga@daba.gov.lv

Lapmežciems, Ragaciems, Kauguri

Lapmežciems, Kauguri

**DABAS IZGLĪTĪBAS CENTRS
"MEŽA MĀJA"**
Ķemeri, T: +371 29149365
[www.daba.gov.lv/public/
lat/vides_izglitiba/dabas_izglitiba_centri/](http://www.daba.gov.lv/public/lat/vides_izglitiba/dabas_izglitiba_centri/)

**ENGURES TŪRISMA
INFORMĀCIJAS PUNKTS**
Jūras iela 114, Engure,
T: +371 63161701,
E: tic@enguresnovads.lv,
www.enguresnovads.lv





Kanjiera pilskalns dabas taka



← RĪGA 52 km
ENGURE 41 km
LAPMEŽCIEMS 8 km

**KĒMERU NACIŅONĀLAIS PARKS,
LAPMEŽCIEMA PAGASTS**

GPS Lat: 56.99197 Lon: 23.42601

0,5 h

1,4 km

Nav marķēta, taču var viegli orientēties pēc takas

Lokveida

●○○○○

Dēļu laipa, iestaigāta taka, dolomīta šķembu segums

ar a/m

ar autobusu līdz Lapmežciemam**



Ziemā taka netiek tīrīta.

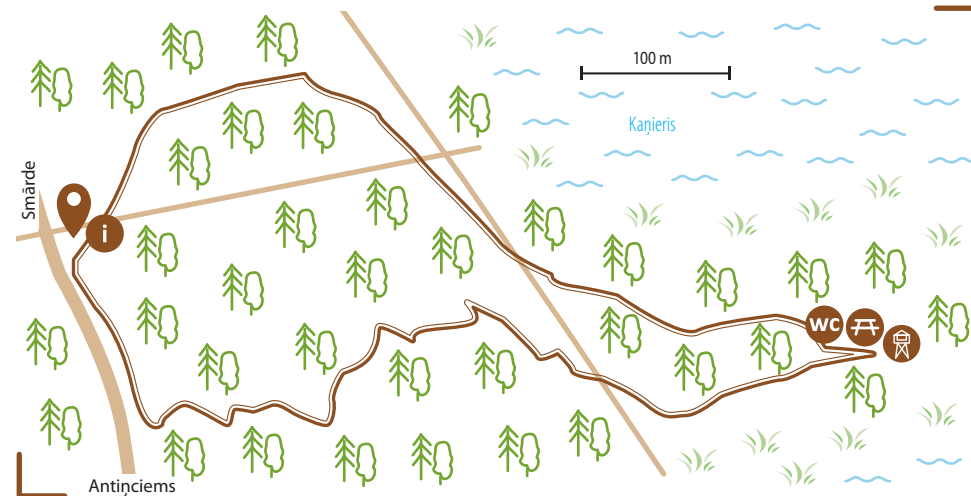
* Laipas konstrukcijas nav paredzētas izmantošanai vecākiem ar bērnu ratiem. Tomēr, atkarībā no ratu modeļa, kā arī stūmēja izveicības, laipa, lai arī šauri, var būt izbraucama.

Taka ved cauri mežam un zāļu purvam uz Kanjera pilskalnu. Par to, cik vecs ir Kanjera pilskalns un kas to apdzīvojis, vēsturnieki joprojām strīdas. Vieni uzskata, ka tā ir ļoti sena cilšu apmetnes vieta, citi – ka to izmantojuši jūras laupītāji, lai uzbruktu kuģiem. Pa ceļam taka šķērso arī akmeņu valni. Laika gaitā zinātnieki izvirzījuši vairākas hipotēzes par šo akmeņu valni, taču secināts, ka valņus visdrīzāk radījuši ledāju kušanas procesi. Takas tālākajā punktā ir izvietota skatu platforma, no kuras var pārredzēt Kanjera ezeru. Pilskalnā ir izvietota piknika vieta. Aiz piknika vietas, sākoties dēļu laipai, ejiet klusītēm un dzirdēsiet caur niedrāju ložņajam zalkšus, un ja palaimēsies, tad kādu arī manīsiet sildoties uz laipas.

LABIEKĀRTOJUMS



** Ar privāto transportu vai satiksmes autobusu starpilsētu maršrutos Rīga–Talsi, Rīga–Kolka, Rīga–Mazirbe (saraksti atrodami www.autoosta.lv) pa autoceļu P128 (Rīga–Talsi) jābrauc līdz Lapmežciemam. Ciemata centrā pie pagasta pārvaldes/kultūras nama ēkas jānogriežas pa Liepu ielu, sekojot norādei "Antīnciems 5". Jādodas 5 km (cauri ciematam, garām Kanjera laivu bāzei un putnu vērošanas tornim) līdz T veida krustojumam Antīnciemā, kur jānogriežas pa labi un jāveic vēl aptuveni 3 km līdz auto stāvlaukumam un informācijas stendam ceļa labajā malā.



Dabas aizsardzības pārvaldes
Pierīgas reģionālā administrācija,
T: +371 67730078,
E: pieriga@daba.gov.lv

Lapmežciems, Ragaciems, Kauguri

Lapmežciems, Kauguri

**DABAS IZGLĪTĪBAS CENTRS
"MEŽA MĀJA"**
Kēmeri, T: +371 29149365
[www.daba.gov.lv/public/
lat/vides_izglitiba/dabas_izglitiba_centri/](http://www.daba.gov.lv/public/lat/vides_izglitiba/dabas_izglitiba_centri/)

**ENGURES TŪRISMA
INFORMĀCIJAS PUNKTS**
Jūras iela 114, Engure,
T: +371 63161701,
E: tic@enguresnovads.lv,
www.enguresnovads.lv





Sēra diķu taka



← RĪGA 48 km
ENGURE 38 km
LAPMEŽCIEMS 7 km

ĶEMERU NACIONĀLAIS PARKS, LAPMEŽCIEMA PAGASTS

GPS Lat: 56.96522 Lon: 23.46955

20 min (vienā virzienā)

0,8 km (vienā virzienā)

Nav marķēta, taču var viegli orientēties pēc takas

Cilpveida

Dēļu laipa

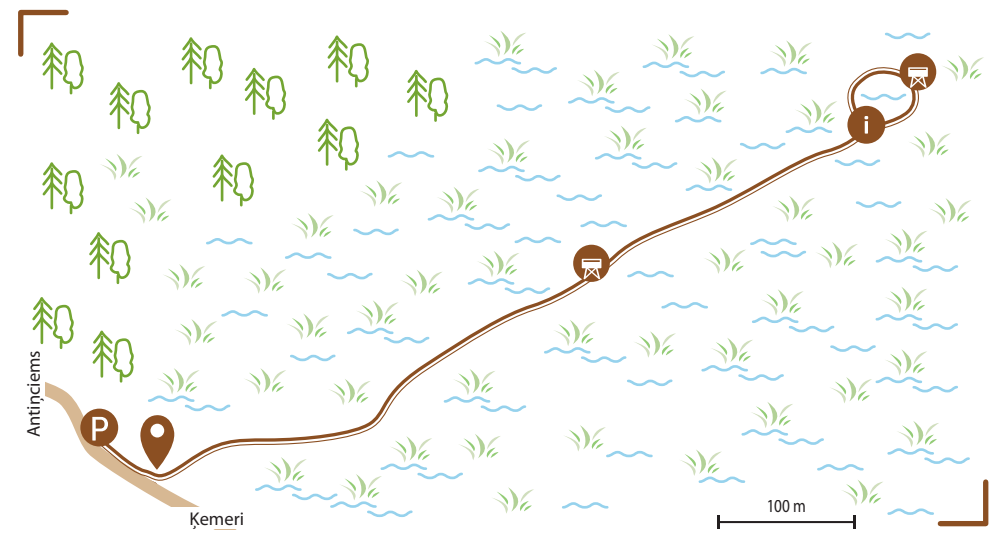
ar a/m
Ar vilcienu vai autobusu līdz Ķemeriem
Ķemeru pa Robežu ielu Āntiņciema virzienā, 2 km pa meža/purva ceļu, kreisajā pusē stāvlaukums, labajā pusē purva laipas sākums

Taka atrodas Raganu purvā, kas ir viens no lielākajiem Ķemeru nacionālā parka augstajiem jeb sūnu purviem, un kurā vērojama Latvijā reti sastopama dabas parādība – vietā, kur sērūdens avoti izplūst virszemē, ir izveidojušies vairāki diķi, kuros uzkrājas no avotiem plūstošais ūdens. Diezgan neparasta aina šajā vietā pavasarī, kad diķos savairojas mikroorganismi, kas diķu ūdeni iekrāso dzeltenā nokrāsā. Esot šeit jutīsiet spēcīgu puvušu olu aromātu, kas raksturīgs sērūdeņiem, tomēr, pirms raucat degunu, atcerieties, ka sērūdeņiem piemīt dziednieciskas īpašības. Taka veidota kā koka laipa, tā ir labas kvalitātes, vienvirziena ar mazu loku galā.

LABIEKĀRTOJUMS

P **i** **🚰** Velosipēdu novietošanas vieta takas sākumā

***** Takas konstrukcijas nav paredzētas izmantošanai cilvēkiem ratīnkreslās un/vai ar bērnu ratiem. Tomēr, atkarībā no ratu modeļa, kā arī stūmēja izveicības un līdzsvara sajūtas, laipa, lai arī šauri, var būt izbraucama – protams, tikai uz pašu atbildību.



Dabas aizsardzības pārvaldes
Pierīgas reģionālā administrācija,
T: +371 67730078,
E: pieriga@daba.gov.lv

Lapmežciems, Ķemeri

Lapmežciems, Kauguri

DABAS IZGLĪTĪBAS CENTRS "MEŽA MĀJA"
Ķemeri, T: +371 29149365
www.daba.gov.lv/public/lat/vides_izglitiba/dabas_izglitiba_centri/

ENGURES TŪRISMA INFORMĀCIJAS PUNKTS
Jūras iela 114, Engure,
T: +371 63161701,
E: tic@enguresnovads.lv,
www.enguresnovads.lv





Lielā Ķemeru tīreļa purva laipa



RĪGA 46 km
TUKUMS 26 km
ĶEMERI 5 km

ĶEMERU NACIONĀLAIS PARKS

GPS Lat: 56.91661 Lon: 23.46481

1,5 h

Mazais loks 1,5 km,
lielais loks – 3,5 km

Nav marķēta, taču var viegli orientēties pēc takas

Lokveida



Dēļu laipa, takas sākumā un beigās grants šķembu segums

ar a/m
ar vilcienu vai autobusu līdz Ķemeriem



Ziemā taka netiek tīrīta.
Skaistākās ainavas purvā vērojamas pavasarī un rudenī.



Viena no populārākajām purva laipām Latvijā, kas piedāvā teiksmainu pastaigu pa dēļu laipām neskartā augstajā purvā – vienā no lielākajiem Latvijas zemes sūnu purviem. Purvā iespējams ieraudzīt gan kukaiņēdāju augu – raseni, gan dažādus putnus – purva tilbiti, balto cielavu, koku čipsti. Tīrelis starptautiski atzīts kā putniem nozīmīga vieta. Ipatnība, kas Lielo Ķemeru tīreli un citus Ķemeru apkārtnes augstos purvus padara Eiropas mērogā atšķirīgus un neparastus, ir sērūdeņi, kas veidojas dziļi zem purvu virskārtas un izplūst virszemē sērūdens avotu veidā. Taka piemērota pastaigām cauru gadu, taču skaistākās ainavas purvā vērojamas pavasarī un rudenī, un sevišķi, agrā rītā vērojot saullēktu.

LABIEKĀRTOJUMS

- Pieejami trīs stāvlaukumi:
1. Maksas stāvlaukums vieglajām automašīnām; maksa par auto novietošanu SIA "Rabarbers-BR" apsaimniekotajā teritorijā – 2 EUR.
 2. bezmaksas stāvlaukums autobusiem.
 3. bezmaksas stāvlaukums invalīdiem (atrodas tuvāk laipai).



* Takas vidējais platums ir 64 cm, un tās konstrukcijas nav paredzētas izmantošanai cilvēkiem ratīņkrēslos un/vai ar bērnu ratiem. Tomēr, atkarībā no ratu modeļa, kā arī stūmeņa izveicības un līdzsvara sajūtas, laipa, lai arī šauri, var būt izbraucama – protams, tikai uz pašu atbildību. Cilvēkiem ratīņkrēslos pieejams Ķemeru Nacionālā parka Dabas izglītības centrs "Meža māja".



SIA "Rabarbers-BR",
T: +371 29239273, 26492894,
E: rabarbers-br@inbox.lv

Ķemeri

Sloka

DABAS IZGLĪTĪBAS CENTRS
"MEŽA MĀJA"
Ķemeri, T: +371 29149365
www.daba.gov.lv/public/lat/vides_izglitiba/dabas_izglitiba_centri/

TUKUMA TŪRISMA
INFORMĀCIJAS CENTRS
Talsu iela 5, Tukums,
T: +371 63124451, E: tic@tukums.lv
www.visittukums.lv





Jāņupītes dabas taka



← RĪGA 87 km
TUKUMS 20 km

📍 "KAZINAS", DZIRCIEMS, ZENTĒNES PAGASTS
Ieteicamais sākuma punkts (auto novietošanai):
Lat: 57.11190 Lon: 23.04368

GPS Lat: 57.11319 Lon: 23.03858

🕒 1 h

↔️ 2 km

📌 Marķēta ar norādēm – info stendi un norādes bultiņas

➔🏠 Cilpveida




🌳 Dēļu laipa, iestaigāta taka, meža ceļš

🚗 ar a/m



Patī taka ir nedaudz vairāk kā 1 km gara, taču auto jāatstāj krietnu gabaliņu pirms takas, līdz ar to kopējais pastaigas garums būs 2 km. Šī taka izveidota, lai iepazīstinātu ar teritorijas daudzveidīgo reljefu un meža ekosistēmu, kuru pēdējo 100–150 gadu laikā nav būtiski ietekmējusi cilvēka saimnieciskā darbība. Staigājot pa taku, ir iespējams aplūkot augu, sūnu, ķērpju un kukaiņu daudzveidību, dižkokus, vētrā izgāztus iespaidīga vecuma kokus, Jāņupītes stāvkrustu. Var izskatīt un aprēķināt izgāzta koka vecumu pēc gadu riņķiem tā stumbrā, kā arī aplūkot dažādu veidu piepes uz izgāzta un trūdošu bērzu stumbriem. Esot takā, noteikti atrodi arī Latvijas garāko koku – egli, kuras augstums pārsniedz 46 m!

LABIEKĀRTOJUMS



🚩 Latvijas valsts meži Zemgales mežsaimniecība,
T: +371 26423557, E: lvm@lvm.lv

🛒 Pūre, Kandava, Engure

📄 Pūre, Kandava, Engure

📍 TUKUMA TŪRISMA INFORMĀCIJAS CENTRS
Talsu iela 5, Tukums,
T: +371 28311557, 63124451,
E: tic@tukums.lv
www.visittukums.lv





Čužu purva taka



← RĪGA 96 km
KANDAĻA 2 km

KANDAĻA
Ieteicamais sākuma punkts:
auto stāvvietā pie takas sākuma
Sila ielā

GPS Lat: 57.02644 Lon: 22.78550

2 h

4,4 km

Daļa takas (ejot uz Velna acs avotu) marķēta ar speciālām norādēm – uz kokiem krāsoti sarkani punkti

Lokveida



Dēļu laipa, iestaigāta taka, meža ceļš, takas sākumā un beigās grants šķembu segums

ar a/m
ar autobusu (Kandava)




Taka pieejama visu gadu, taču ieteicama vasarā, kad zied krūmu čuža, jo dabas liegums Čužu purvs ir vienīgā vieta Latvijā, kur tik lielā platībā savvaļā aug krūmu čuža jeb klinšrozīte. Vienlaikus purvā sastopami arī citi reti augi, tādi kā bezdelīgacītiņa, odu gimnādēniņa, purva dzeguzene u.c. Purvā sastopamas arī mieturītes, kas ir vienas no lielākajām un uzbūves ziņā sarežģītākajām aļģēm.

Purvu apdzīvo dažas īpaši aizsargājamas tauriņu sugas. Purvs ir rets un īpaši aizsargājams biotops – kaļķainais zāļu purvs – purvā zem kūdras atrodas saldūdens kaļķiežu kārta un virszemē iztek vairāki sēravoti. Daļa takas (ejot uz Velna acs avotu) marķēta ar speciālām norādēm – uz kokiem krāsoti sarkani punkti.

Rudenī un pavasarī taka var būt ļoti slapja un atsevišķās vietās pārplūdusi, tāpēc ieteicams paņemt līdzī gumijas zābakus. Sliktas kvalitātes (vecs, ielūzis, slidens) tiltiņš (Lat: 57.01956; Lon: 22.77878).

LABIEKĀRTOJUMS



Kandavas novada pašvaldība,
T: +371 63182028,
E: dome@kandava.lv

Kandava

Kandava

**KANDAĻAS TŪRISMA
INFORMĀCIJAS CENTRS**
Ūdens iela 2, Kandava,
T: +371 28356520,
E: info@kandava.lv,
www.visitkandava.lv





RĪGA 104 km
 TALSI 30 km
 SABILE 6 km

Spēļu taka Pasaku mežs



"IMULAS", ABAVAS PAGASTS
 Ieteicamais sākuma punkts:
 ceļmalas kafējnīca "Plostkrogs"

GPS Lat: 57.02073 Lon: 22.64499

1 h

1,6 km

Marķēta ar virzienu norādēm

Lokveida

● ○ ○ ○ ○

Iestaigāta taka, meža ceļš


ar a/m

Kafējnīcas Plostkrogs apmeklētājiem
 taka ir bezmaksas, pārējie var
 apmeklēt taku par simbolisku
 ziedojumu

* Apgrūtināta iekļūšana caur koka
 namiņu takas sākumā, kā arī vairākās
 vietās traucēs koku saknes, bet visumā
 ir izbraucama cilvēkiem ratiņkrēslos
 ar asistentu un vecākiem ar bērnu
 ratiņiem. WC nav pieejama.

Līdzās ceļmalas kafējnīcai Plostkrogs izveidota spēļu taka "Pasaku mežs" ar
 daudz interesantām koka skulptūrām un konstrukcijām. Pasaku meža dabas
 taka sevišķi patiks bērniem. Šeit atrodas gan dažādu dzīvnieku – skudras,
 čūskas, pūces u.c. figūras, gan arī vairākas koka mājiņas un citas konstrukcijas,
 kas ļaus bērniem izskraidīties un izrāpoties.

LABIEKĀRTOJUMS



SIA Plostkrogs,
 T: +371 29196494

Sabile, Kandava

Kandava

**TALSU NOVADA TŪRISMA
 INFORMĀCIJAS CENTRS**
 Lielā iela 19/21, Talsi,
 T: +371 26687442, E: tic@talsi.lv
 www.talsitourism.lv





Zirgu taka un Mīlestības taka



Zirgu
takā arī

← RĪGA 109 km • TALSI 28 km
KANDAĻA 14 km • SABILE 4 km

ATPŪTAS BĀZE
"ZVIEDRU CEPURE", "PILTIŅI",
MATKULES PAGASTS

GPS Lat: 57.02451 Lon: 22.59271

Zirgu taka: 1 h (vienā virzienā)
Mīlestības taka: 20 min
(vienā virzienā)

Zirgu taka: 3 km (vienā virzienā)
Mīlestības taka: 0,6 km
(vienā virzienā)

Nav marķētas, taču ir izvietotas
norādes zīmes un info stendi

Līnijveida



Zirgu taka: lestaigāta taka, meža
ceļš, grants ceļš, asfaltēts ceļš
Mīlestības taka: lestaigāta taka,
kāpnes

ar a/m
ar autobusu

Pāri takai var būt sakrituši koki,
jāšķērso strautiņš.

Abas takas ieteicams sākt pie atpūtas bāzes Zviedru cepure, kur bez maksas var novietot auto.

Zirgu taka ved uz Sabili, tāpēc takas sākumu apzīmē norādes zīme "Sabiles taka", taču tālāk uz takas izvietotajos informācijas stendos būs norādes par Zirgu taku, tās maršrutu un apskates objektiem. Zirgu taka savu nosaukumu ieguvusi tāpēc, ka iepazīstina ar ceļu, ko izmantoja senos laikos, kad attālākus posmus mēroja ar zirgiem. Ceļš vijas gar mežu, pļavām un Abavas upi, ļaujot izbaudīt Abavas senlejas burvīgās ainavas, t.sk. iecienītu sabilnieku atpūtas vietu – Sabiles Ēģipti, kas kādreiz bijusi pļava, bet tagad ir skaista priežu audze Abavas krastā.

Mīlestības taka, savukārt, piedāvā ko līdzīgu nelielam "kalnu pārgājienam". Tā ved pretējā virzienā caur mežu ar skaistiem tiltiņiem, avotiņu un kāpnēm uz kalna virsotni, no kura paveras lielisks skats uz Abavas senleju. Pateicoties ainaviskajam izteiktajam reljefam šī apkārtnē izpelnījusies "Kurzemes Šveices" nosaukumu. Kalna virsotnē ierīkota arī neliela atpūtas vieta.

Abas takas ir vienvirziena, tāpēc jāreķinās, ka kopējais taku garums turp atpakaļ ir 7 km.

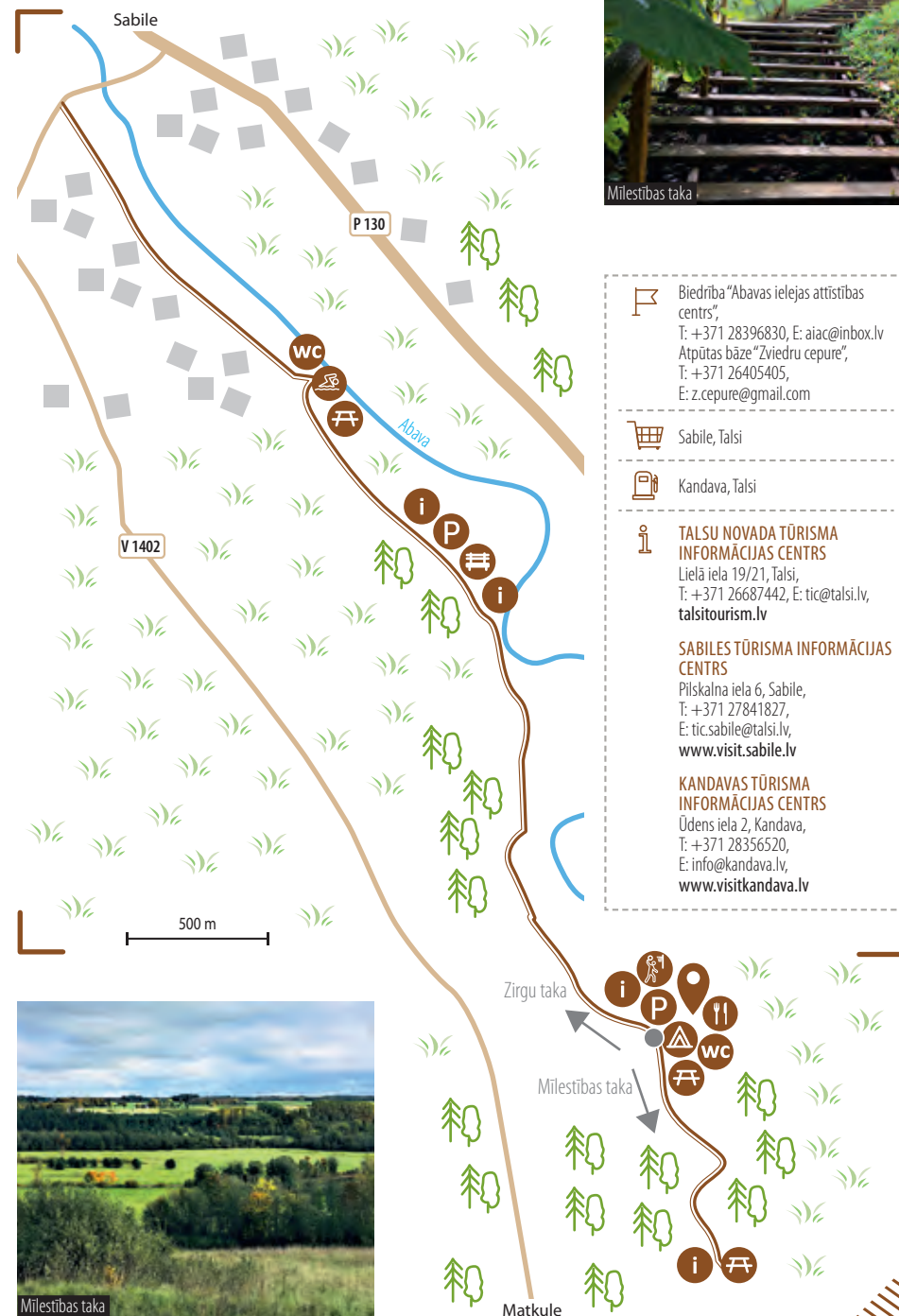
LABIEKĀRTOJUMS



Rodelu trase,
izjādes ar zirgiem, gokarti



Zirgu taka



Mīlestības taka



Mīlestības taka

Biedrība "Abavas ielejas attīstības centrs",
T: +371 28396830, E: aiac@inbox.lv
Atpūtas bāze "Zviedru cepure",
T: +371 26405405,
E: z.cepure@gmail.com

Sabile, Talsi

Kandava, Talsi

**TALSU NOVADA TŪRISMA
INFORMĀCIJAS CENTRS**
Lielā iela 19/21, Talsi,
T: +371 26687442, E: tic@talsi.lv,
talsitourism.lv

**SABILES TŪRISMA INFORMĀCIJAS
CENTRS**
Pilskalņa iela 6, Sabile,
T: +371 27841827,
E: tic.sabile@talsi.lv,
www.visit.sabile.lv

**KANDAĻAS TŪRISMA
INFORMĀCIJAS CENTRS**
Ūdens iela 2, Kandava,
T: +371 28356520,
E: info@kandava.lv,
www.visitkandava.lv





Drubazu botāniskā taka



RĪGA 107 km
TALSI 27 km
SABILE 3 km

DABAS PARKS "ABAVAS SENLEJA" DRUBAZAS
Ieteicamais sākuma punkts:
Z/S Drubazas autostāvvietā

GPS Lat: 57.03040 Lon: 22.59662

1 h

Mazais loks 1,2 km,
lielais loks – 2 km

Nav marķēta, taču var viegli orientēties pēc takas

Lokveida

●○○○○

Iestaigāta taka, meža ceļš,
dēļu laipa

ar a/m
ar autobusu (Sabile)



Šī ir taka botāniskajiem. Taka vijas augšup un lejup pa nogāzi cauri Abavas ielejai raksturīgajām pļavām. Tā veidota 2 lokos – īsākā (1,2 km) un garākā (2 km). Šeit redzēsiet vienu no blīvākajām un skaistākajām kadiķu norām Latvijā. Nogāzes slīpuma atšķirīgie mitruma apstākļi un dažādās augsnes veicinājušas vairāku pļavu tipu veidošanos. Sausajās stepju pļavās nogāzes augšdaļā zied kalnu āboliņš. Šeit un arī zāļu purvā iespējams ieraudzīt dažādas aizsargājamās retās augu sugas.

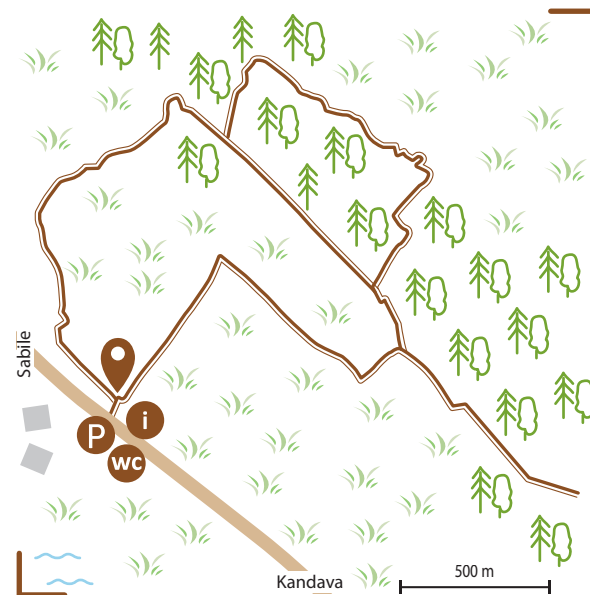
LABIEKĀRTOJUMS



Ja apmeklē arī z/s "Drubazas"
(Ģirts Dzērve, 26342050)

Vīna
degustācija

Vizināšanās pa trošu
ceļiem pāri Abavai



Z/S Drubazas, T: +371 26342050,
E: drubazas@inbox.lv

Sabile

Talsi, Kandava

**TALSI NOVADA TŪRISMA
INFORMĀCIJAS CENTRS**
Lielā iela 19/21, Talsi,
T: +371 26687442, E: tic@talsi.lv,
www.talsitourism.lv

**SABILES TŪRISMA INFORMĀCIJAS
CENTRS**
Pilskalna iela 6, Sabile,
T: +371 27841827,
E: tic.sabile@talsi.lv,
www.visit.sabile.lv





Virsaišu ūdenskrituma

dabas taka



← RĪGA 118 km
TALSI 19 km
STENDE 6 km

**DABAS PIEMINEKLIS
"VIRSAIŠU ŪDENSKRITUMS",
ABAVAS PAGASTS**
Ieteicamais sākuma punkts:
No Ceļa Stende – Sabile izbraucot
cauri koku audzētavai "Mazsili",
pie koka norādes zīmes "Dabas
taka"

GPS Lat: 57.09522 Lon: 22.54177

40 min (vienā virzienā)

1,4 km (vienā virzienā)

iespējams orientēties pēc uz
kokiem krāsotajiem sarkaniem
punktēm

Linijveida

●●○○○ vasarā, sausā laikā
●●●○○ mitrā laikā, jo vairāki
posmi ārkārtīgi slideni

lestaigāta taka


ar a/m
—



Par Virsaišu ūdenskritumu tapa plašāk zināms tikai 1998. gadā, kad tā augstumu un ūdenstececi platumu izmērija ģeogrāfs Ivars Strautnieks, apzinot ģeoloģiskos un ģeomorfoloģiskos objektus Abavas senlejā. Ģeogrāfam šo dabas pieminekli parādījuši vietējie iedzīvotāji. Tas ir 1,7 m augsts, savukārt platums pavasaros un rudenos var sasniegt 4 m. Šo ūdenskritumu atšķir tas, ka ūdens krīt nevis vertikāli, kā ierasts, bet gan nolīst pār ieslīpu dolomīta atsegumu. Kopš 2001. gada ūdenskritums atzīts par valsts aizsargājamu ģeoloģisku un ģeomorfoloģisku dabas pieminekli. Savukārt 2010. gadā tas izvēlēts par gada ģeoloģisko pieminekli.

Taka ir vienvirziena, līdz ar to kopā turp un atpakaļceļā būs jāmēro 2,8 km. Mitrā laikā vairāki takas posmi ir ārkārtīgi slideni, kas rada grūtības nokāpt/uzkāpt pa nogāzēm. Uz takas var būt sakrituši koki, jo taka vijas caur civilizācijas maz skartu mežu. Pie ūdenskrituma, gravas augšā, ir izveidota atpūtas un ugunsкура vieta.

LABIEKĀRTOJUMS



Talsu novada pašvaldība,
T: +371 26687442, E: tic@talsi.lv

Sabile, Talsi, Stende

Stende, Talsi

**TALSU NOVADA TŪRISMA
INFORMĀCIJAS CENTRS**
Lielā ielā 19/21, Talsi,
T: +371 26687442, E: tic@talsi.lv,
www.talsitourism.lv





Taka uz *Māras kambaru alām*



← RĪGA 125 km
TALSI 28 km
RENDĀ 10 km

DABAS PARKS "ABAVAS SENLEJA", ĢIBUĻU PAGASTS

GPS Lat: 57.08240 Lon: 22.37690

20 min (vienā virzienā)

0,85 km (vienā virzienā)

Norādes zīmes



Līnijveida

Dēju laipa, iestaigāta taka, meža ceļš

ar a/m

Māras kambari ir alu sistēma Abavas ielejas labā krasta smilšakmens atsegumā. Tie atrodas pašā Kurzemes sirdī starp Sabili un Rendu. Pavisam ir iespējams apskatīt septiņas nišas jeb alas, kas radušās dabiski – ūdenim tās izskalojot. Mūsdienās alas ir sausas un to augstums ir no pusmetra līdz divarpus metriem, bet platums un dziļums ap metru. Jau kopš pagājušā gadsimta vidus ir publicēti dažādi nostāsti par Māras kambariem. Viens no tiem vēsta, ka senāk Māras kambaru kalnā bijusi pils, kurā dzīvojušas Māras, taču pils nogrimusi un tās vietā palikusi grava, kurā iespēris pērkons, un tā izveidojušies Māras kambari. Takā pa ceļam pieejama arī jauka skatu platforma ar soliņiem Abavas ielejas ainavas vērošanai.

LABIEKĀRTOJUMS



Dabas aizsardzības pārvaldes
Kurzemes reģionālā administrācija,
T: +371 63286000,
E: kurzeme@daba.gov.lv

Renda

Stende, Talsi, Kuldīga

TALSI NOVADA TŪRISMA INFORMĀCIJAS CENTRS
Lielā iela 19/21, Talsi,
T: +371 26687442, E: tic@talsi.lv,
www.talsitourism.lv

SABILES TŪRISMA INFORMĀCIJAS CENTRS
Piļskalna iela 6, Sabile,
T: +371 27841827,
E: tic.sabile@talsi.lv,
www.visit.sabile.lv





← RĪGA 105 km
ENGURE 14 km

DABAS PARKS ENGURES EZERS, BĒRZCIEMS
Ieteicamais sākuma punkts:
stāvvietā Engures ezera krastā

GPS Lat: 57.25805 Lon: 23.13639

2 h

↔ 5 km (ar skatu torņa apmeklējumu)

— Norādes zīmes "Orhideju taka",
"Putnu vērošanas tornis",
"Ganības"

→ G Lokveida

▲ ● ○ ○ ○ ○

🌳 Dēļu laipa, iestaigāta taka

🚗 ar a/m
ar autobusu, ar ar vilcienu
Autoceļš P131 (Engure – Mērsrags),
aptuveni 12 km no Engures ceļa kreisajā
pusē norāde uz Engures ezeru (2,2 km)



Orhideju taka



Engures ezers ir trešais lielākais ezers Latvijā. Dabas parka teritorijā ligzdo 187 putnu sugas. Ezera apkārtnē ir viena no floristiski bagātākajām teritorijām Latvijā – tā izceļas gan ar lielu sugu daudzveidību, gan arī ar dabiskumu. Parka teritorijā pavisam aug ap 800 augu sugu. Apmeklētājiem apskatāmi dzīvnieku aploki, putnu vērošanas tornis un Orhideju taka. Orhideju taka pieejama visu gadu, bet sevišķi ieteicama jūnijā, kad zied orhidejas, jo šeit sastopamas vairāk kā 22 no Latvijā sastopamajām 32 orhideju dzimtas sugām. Takas apskati apvienojiet ar putnu vērošanas torņa apmeklējumu, no kura paveras savdabīgā Engures ezera ainava ar niedrājiem un ūdens klajumiem, kā arī savvaļas zirgu un govju ganību apskati, kas ezera rietumu krastā dabas parkā tika uzsāktas 2002.gadā un tagad vērojamas ezera palienju plāvās. Esiet uzmanīgi – savvaļas dzīvnieku aploks ir pieslēgts elektriskajam ganam, tāpēc neskarieties pie stieplēs.

LABIEKĀRTOJUMS



Ezera laivu bāze: 🚣 🎣




Foto: Iluta Kažmēre



🚩 Engures ezera dabas parka fonds,
T: +371 29474420

🗑️ Engure, Bērziems, Mērsrags

📄 Engure, Mērsrags

📍 **DABAS PARKS "ENGURES EZERS"**
Bērziems, T: +371 29474420,
www.eedp.lv

**ENGURES TŪRISMA
INFORMĀCIJAS PUNKTS**
Jūras iela 114, Engure,
T: +371 63161701,
E: tic@enguresnovads.lv,
www.enguresnovads.lv





Mežtaka-Jūrtaka Mērsrags-Engure



← RĪGA 111 km
ENGURE 20 km

MĒRSRAGS-ENGURE
Ieteicamais sākuma punkts:
Mērsragsa Pasaku kalniņš
Beigu punkts: Engures osta

GPS Lat: 57.32788 Lon: 23.12750

5 h (vienā virzienā)

21,5 km (vienā virzienā)

Uzlīmes Bērziema pilsētas teritorijā un uz kokiem/akmeņiem krāsoti balts-zils-balts karodziņi vai bultiņas (Jūrtakas marķējums)
Gar krasta līniju marķējuma nav, bet var viegli orientēties pēc takas

Linijveida



Liedagi, kas klāti ar smilti, smalku granti, akmeņiem, piejūras plāvas, nelielas takas, meža ceļi.
Ciemos – asfaltēts segums, grants segums

ar a/m
 ar autobusu



Šī taka ir viens no Jūrtakas posmiem – “Mērsrags-Engure” (19. Jūrtakas diena). Šim Jūrtakas posmam raksturīga plaša dabas daudzveidība. Ejoj maršrutu iespējams vērot, cik neparasts un dažāds ir Baltijas jūras līča krasts.

Takas ieteicamais sākuma punkts ir Mērsragsa Pasaku kalniņš, kas atrodas mežā netālu no vēja ģeneratoriem. Maršruts turpinās virzienā uz Bērziemu, kur pa ceļam plešas gan piejūras plāvas ar lagūnām, kas bagātas ar niedrēm, meldriem un citiem piejūras augiem, gan pelēkās kāpas ar plašu augu sugu klāstu, gan arī oļiem un akmeņiem klāta pludmale. Bērziema apkaime ir sevišķi raksturīga ar plašajām piejūras niedru plāvām ar sēkļiem tālu jūrā, ko īpaši iecienījuši putni. Līdz Abrugciemam turpinās aizaugušais jūras krasts, bet no Abrugciema līdz Engurei stiepjas līdags.

Maršruts piemērots aktīviem gājējiem, tā izešanai nepieciešamas vidēji 5 stundas. Ceļā noderēs tālskats putnu vērošanai, piemēroti (slēgta tipa) apavi un nūjas atbalstam.

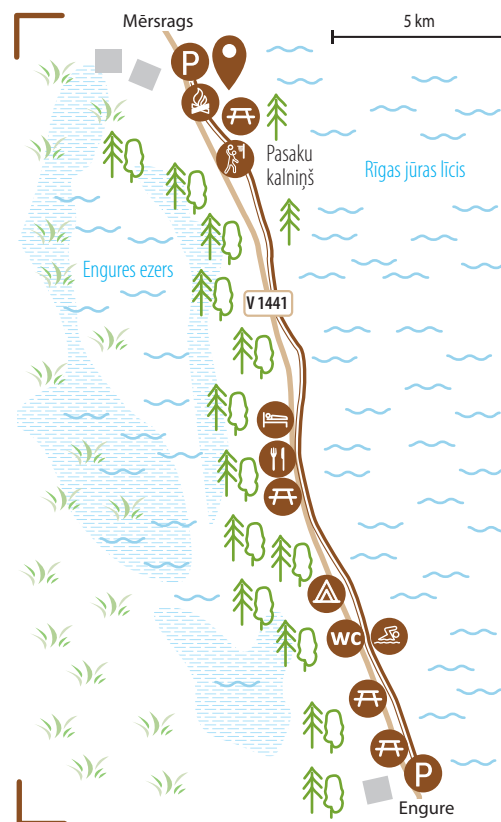
Maršruts ir marķēts (izņemot pašu krastu) – sekojiet Jūrtakas marķējumam (balti-zili-balts karodziņš vai bultiņa vai Jūrtakas uzlīmes Bērziemā). Nav jābaidās nomaldīties – neskaidrību gadījumā vienkārši turpiniet ceļu gar jūras krastu vai pa piekrastes meža joslu, kāpām vai ciemata teritoriju Engures virzienā. Marķējumu, galvenokārt, ieteicams izmantot, lai vieglāk orientētos tur, kur nepieciešams novirzīties no jūras krasta, lai apietu kādu šķērslī (aizaugušas, necaurbrienamas pludmales utml.). Maršrutā pieejamas vairākas labiekārtotas atpūtas vietas ar soliņiem, galdiņiem, WC, viesu nami, kempingi, kafējnīcas. Piejūras ciematiņos – arī pārtikas veikali.

Tāka ir vienvirziena, tāpēc savlaicīgi jāpadomā par nokļūšanu atpakaļ vai to, kā plānots turpināt ceļu (pie Engures ostas ir stāvlaukums, kur iespējams atstāt automašīnu). Posmā Engure-Mērsrags kursē arī sabiedriskais autobuss.

Plašāk par Jūrtaku un citiem Jūrtakas posmiem uzziniet šeit: www.jurtaka.lv



LABIEKĀRTOJUMS



Pasaku kalniņš



Mērsragsa novada pašvaldība,
T: +371 63237704,
E: infocentrs@mersrags.lv
Engures novada pašvaldība,
T: +371 63161701,
E: tic@enguresnovads.lv

Mērsrags, Bērziems, Engure

Mērsrags, Engure

MĒRSRAGA INFORMĀCIJAS CENTRS
Zvejnieku iela 2, Mērsrags,
T: +371 63237704,
E: infocentrs@mersrags.lv,
www.mersrags.lv

ENGURES TŪRISMA INFORMĀCIJAS PUNKTS
Jūras iela 114, Engure,
T: +371 63161701,
E: tic@enguresnovads.lv,
www.enguresnovads.lv





Pastaigu taka Rīti



← RĪGA 120 km
TALSI 4 km

**ATPŪTAS VIETA "RĪTI",
LAIDZES PAGASTS**
Ieteicamais sākuma punkts:
info stends pie atpūtas vietas "Rīti"

GPS Lat: 57.25265 Lon: 22.62033

1 h

3 km

Daļēji marķēta – gar taku ik pa laikam izvietotas informācijas plāksnes

Lokveida

●○○○○


Iestaigāta taka

ar a/m

Pastaigu taka vijas pa Talsu pauguraines uzkalniem un ielejām, egļu mežu un pļavām. Taka veidota 2 daļās – augu taka un dzīvnieku taka. Taka māca iet lēni, ieklausīties, saredzēt un saprast. Tiem, kam gribas doties ātrā sportiskā pastaigā vai skrējienā, iespējams doties arī pa trešo, lielāko loku – sporta trasi. Takas malās izvietoti informācijas stendi ar tajā sastopamo augu un dzīvnieku aprakstiem, pieejamas atpūtas un ugunsкура vietas, volejbola laukums, minifutbols. Izbūvēta arī maksas nojume, ar ugunsкура vietu ar cepšanas un vārīšanas iespējām, malku. Par maksu pieejami arī aktīvās atpūtas pasākumi ar sezonas tematiku (bērnu piknika ballītes, makšķerēšana mazajiem, aitu cirpšana, meža zemeņu ēšana, siena talka, pirtslotu siešana, tēju vākšana, nakts pastaiga u.c.) un ugunsкура zupas baudīšanu.

LABIEKĀRTOJUMS

Atpūtas vietas izmantošana par maksu



Biedrība "Talsu pauguraines dabas parka atbalsts",
T: +371 29279461,
E: segita@apollo.lv
"Rīti", T: +371 29287285,
E: ilziite@inbox.lv

Talsi

Talsi

**TALSU NOVADA TŪRISMA
INFORMĀCIJAS CENTRS**
Lielā iela 19/21, Talsi,
T: +371 26687442, E: tic@talsi.lv,
www.talsitourism.lv





← RĪGA 118 km

Talsu ezera promenāde

Talsu pauguraines šarms



DABAS PARKS "TALSU PAUGURAINĒ", LĪBAGU PAGASTS
Ieteicamais sākuma punkts:
Talsu tūrisma informācijas centrs

GPS Lat: 57.24411 Lon: 22.59070

4 h

18 km

Nav marķēta

Lokveida



Asfaltēts segums, grants šķembu segums, iestaigāta taka, meža ceļš. Dēļu laipa promenādes posmā gar ezeru.

ar a/m
ar autobusu



Pastaigu pa Talsu pauguraini ieteicams sākt Talsu tūrisma informācijas centrā, kur pieejamas garā maršruta brošūras. Kopā ar Kamparkalna skatu torņa apmeklējumu garais pastaigu maršruts aizņem vidēji 4 stundas un sniedz fantastisku iespēju dienas kaloriju normas sadedzināšanai, kopā ar ainavisku skatu baudīšanu noejot kopā 18 km.

No centra taka ved gar Talsu ezera promenādi virzienā uz Ābeļiem, pa ceļam ļaujot izbaudīt skaisto un sakopto Talsu ezera apkārtni. Šeit var redzēt vienu no pilsētas 9 pakalniem – Talsu pilskalnu, kura pakājē savulaik atradusies kuršu senpilsēta. Tālāk taka turpinās gar Ābežezeru un ved uz Vanagkalnu, kur jau var vērot Talsu pauguraini raksturīgo mozaikveida ainavu ar izteiksmīgo pauguru reljefu. Takas tālākais punkts ir Kamparkalns, kas ir Ziemeļkurzemes augstākā vieta (174,8 m). Tajā uzcelts 28 m augsts skatu tornis, no kura visos gadalaikos var vērot gan Talsu pauguraines mežu, pakalnu ainavas un ezerus, gan arī novada tālākus objektus. Ziemā Kamparkalnā darbojas arī 2 slēpošanas trases. Tālāk maršruts ved atpakaļ virzienā uz Talsiem caur Milzu kalnu un Sirdsezeru. Ezers ieguvis savu nosaukumu no sirdsveida formas. Vietu starp Milzu kalnu un Sirdsezeru dēvē par Vinleju, jo Kurzemes hercogistes laikos šeit bijuši vīna dārzi. Milzu kalna pakājē atrodas Sapņu ezers, kur ierīkota jauka atpūtas vieta ar skatu uz romantisko ezeru. Takas pēdējais posms ved gar Eiropas dižskābaržu audzi, kas stādīta 1890.gadā. Takas noslēgumā atgriezīsieties Talsos, uzkāpjot Talsu pilskalnā, no kura paveras viens no labākajiem skatiem uz Talsu ezera promenādes apkārtni un iznāk lieliskas pilsētas ainavas fotogrāfijas.

Taka nav marķēta, taču ik pa laikam uz stabiņiem un kokiem redzamas krāsotas zaļas, sarkanas un fuksijas krāsas līnijas – neapmulstiet, tas ir dažādu maršrutu marķējums velobraucējiem, jo sava specifiskā reljefa dēļ Talsu pauguraine ir iecienīta velobraucēju vidū. Arī dotais maršruts ir pieejams kā kājāmģājējiem, tā arī izbraucams ar velosipēdu.

LABIEKĀRTOJUMS



Talsu novada pašvaldība,
T: +371 26687442, E: tic@talsi.lv

Talsi

Talsi

TALSU NOVADA TŪRISMA INFORMĀCIJAS CENTRS
Lielā iela 19/21, Talsi,
T: +371 26469057, E: tic@talsi.lv,
www.talsitourism.lv

SPORTA LAUKUMS UN SLĒPOŠANAS TRASE "DZILLEJAS"
Lībogu pagasts, T: +371 29518415,
www.kamparkalns.lv





← RĪGA 131 km
ROJA 10 km

Kaltenes putnu taka



**DABAS PIEMINEKLIS:
ĢEOĻĢSKAIS VEIDOJUMS
"KALTĒNES KRASTA
VEIDOJUMI", KALTENE**
Ieteicamais sākuma punkts:
Sosejas Tukums-Kolka (P 131)
malā brūnā norādes zīme

GPS Lat: 57.44570 Lon: 22.90463

20 min (vienā virzienā)

1,1 km (vienā virzienā)

Takas sākums, no auto stāvlaukuma, atzīmēts ar norādi "Sākums", tālāk takas posmos izvietotas norāžu bultiņas. Ja taka ir izplauta, var viegli orientēties pēc iestaigātās takas. Līdz jūlijā sākumam takas apsaimniekošanas darbus aprūpina putnu ligzdošana piekrastes nīdrāja un krūmāja.

Linijveida

●○○○○

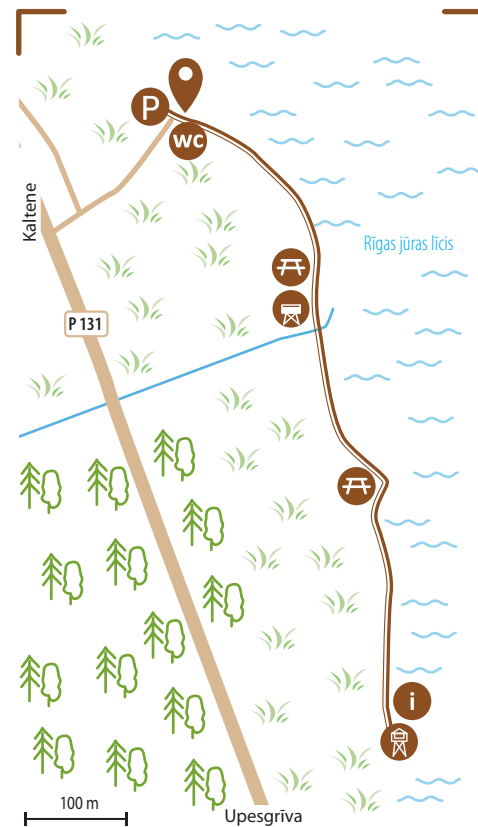
Iestaigāta taka

ar a/m
ar autobusu



Kaltenes piekrastē ir izveidota īpaši aizsargājama dabas teritorija "Kaltenes krasta veidojumi", ģeoloģiskais un ģeomorfoloģiskais dabas piemineklis. Šeit atrodami nogulumi ar bagātīgām molusku atlieku fosilijām, kas datējamas ar Litorīnas jūras periodu (pirms aptuveni 6000 gadiem). Šī dabas teritorija ir nozīmīga ne tikai no ģeoloģiskā un ģeomorfoloģiskā viedokļa, bet arī savdabīga un interesanta no ainaviskā, botāniskā un ornitoloģiskā viedokļa. Gar jūras krastu ir ierīkota dabas taka, kas aizved pie skatu torņa takas galā. Šeit var vērot gan Rīgas jūras līča piekrastes raksturīgās ainavas, gan ar laukakmeņiem nosēto Kaltenes jūras krastu. Putnu mīļiem īpaši ieteicams apmeklēt taku un skatu torni pavasaros un rudenos, kad migrāciju laikā šeit sastopama liela zosveidīgo un tārtiņveidīgo putnu daudzveidība. Putnu vērošanas iesācējiem pie torņa pieejams arī putnu atpazīšanas "ceļvedis". Slapjā laikā taka var būt mitra.

LABIEKĀRTOJUMS



Rojas novada dome,
T: +371 63220836, E: roja@roja.lv

Kaltene, Roja

Roja

**ROJAS TŪRISMA INFORMĀCIJAS
CENTRS**
Selgas iela 14E, Roja,
T: +371 28630590, E: tic@roja.lv
www.roja.lv/lv/turisms



Kaltenes kalvas



← RĪGA 134 km
ROJA 8 km

DABAS PIEMINEKLIS:
GEOLĒGISKAIS VEIDOJUMS
“KALTĒNES KALVAS”; KALTENE
Ieteicamais sākuma punkts:
Šosejas Tukums-Kolka (P 131)
malā brūnā norādes zīme

GPS Lat: 57.45806 Lon: 22.85598

45 min

1,7 km

Norādes bultiņas uz stabiņiem

Lokveida

●○○○○ vasarā, sausā laikā
ziemā, pavasarī un rudenī,
kad laipa ir slidena



Iestaigāta taka

ar a/m
ar autobusu



“Kaltenes kalvas” ir viens no unikālākajiem Rojas novada apskates objektiem. Dabas taka atrodas mežā, apmēram pusotra km attālumā no Kaltenes jūrmalas. Pati taka nav gara ~ 1,7 km, lokveida, taču tā ir īpaša daudz, apsūņojušo akmeņu krāvumu dēļ, kas nekur citur Latvijas piekrastē nav sastopami. Šie laukakmeņu krāvumi tiek saukti par kalvām un tie veidojušies pirms apmēram 10 tūkstošiem gadu, atkāpjoties Baltijas ledus ezeram. Kādreiz tie sniegušies līdz pat koku galotnēm (20 m augstumā), taču PSRS laikā tika gandrīz pilnībā iznīcināti, pārstrādājot akmeņus šķembās ceļu būves vajadzībām. Tagad ir palikusi vairs tikai kalvas apakšējā daļa, kuras augstums ir ap 1,5-2,5 m, taču arī tā ir iespaidīga. Laika gaitā akmeņi ir apauguši ar sūnām un rada sajūtu, ka ejat pa mežu no “Gredzenu pavēlnieka” vai “Krēslas” kadiem. Ejot rudenī esiet uzmanīgi, laipas ir slidenas.

LABIEKĀRTOJUMS



Latvijas valsts meži Ziemeļkurzemes
iecirknis, T: +371 26134357,
E: lvm@lvm.lv

Kaltene, Roja

Roja

**ROJAS TŪRISMA INFORMĀCIJAS
CENTRS**
Selgas iela 14E, Roja,
T: +371 28630590, E: tic@roja.lv
www.roja.lv/lv/turisms





← RĪGA 140 km

Pastaigu laipas Rojas pludmalē



Gar jūras malu



ROJA
Ieteicamais sākuma punkts:
autostāvvietā pie Ostas ielas

GPS Lat: 57.50994 Lon: 22.79975

1h pilnai distancai lokveidā (ejot pa laipu, liedagu un molu)

Laipa 0,5 km (vienā virzienā)
Ejot lokveidā, daļu takas mērojot
pa dēļu laipu, daļu – pa liedagu un
molu – 2,8 km

Nav marķēta, taču var viegli orientēties pēc takas

Līnijveida – ja iet tikai pa laipām
Lokveida – ja iet arī pa liedagu un molu

laipas
pa Ziemeļu molu līdz
bākai (akmeņi)

Dēļu laipa, liedags, mols

ar a/m
ar autobusu

! peldzonas laikā (maijis-oktobris)
un izņemot sunus-pavadņus

Roja pludmale ir viena no labiekārtotākajām pludmalēm Latvijā un tās koka laipu sistēma – viena no retajām, kas pilnībā ir pieejama ikvienam, t.sk. cilvēkiem ratiņkrēslos, vecākiem ar bērnu ratiņiem, senioriem utt. Pludmalē ierīkoti volejbola un futbola laukumi, izveidoti rotaļu laukumi bērniem. Informatīvais stends veidots arī Braila rakstā un ir pieejama pludmales taktīlā karte.

Pastaigu var veidot gan izejot visas laipas, gan pastaigājoties gar pludmali līdz pat Roja ziemeļu molam ar bāku galā. Pastaigas laikā redzēsiet mežainās un ar piejūras augiem klātās pelēkās kāpas un tajās sastopamos augus un izbaudīsiet mierīgu pastaigu gar smilšaino liedagu. Aktīvākajiem ceļotājiem iespējams “izlocīt kājas” uz Ziemeļu mola akmeņiem un aiziet līdz pat bāki mola galā.

LABIEKĀRTOJUMS



Atļautās vietās jūrā iespējams izbraukt ar ūdens motocikliem un nodarboties ar kaitbordu.

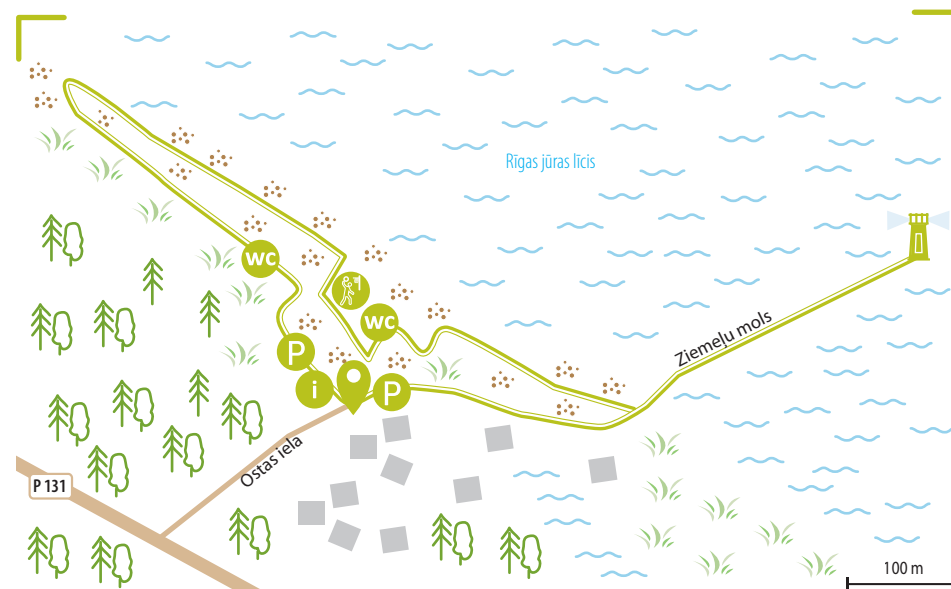



Foto: Andris Zemels



Roja novada dome,
T: +371 63220836, E: roja@roja.lv

Roja

Roja

**ROJAS TŪRISMA
INFORMĀCIJAS CENTRS**
Selgas iela 14E, Roja,
T: +371 28630590, E: tic@roja.lv
www.roja.lv/lv/turisms





Brīvdabas taka gar Rojas upi



← RĪGA 141 km

ROJA
Ieteicamais sākuma punkts:
Pirms veikala Maxima
nogrīzoties no Jūras ielas pa
kreisi uz Kāpu ielu

GPS Lat: 57.50824 Lon: 22.78451

2 h (vidējais loks)

Mazais loks 2 km, vidējais loks 7 km,
lielais loks – 15 km

Marķēta ar speciālām norādēm –
dzeltens aplis 2 km,
zils aplis – 7 km,
sarkans aplis – 15 km maršruts

Lokveida

●○○○○ tāš un vidējā distance
●●○○○ garā distance

Iestaigāta taka, meža ceļš

ar a/m
ar autobusu

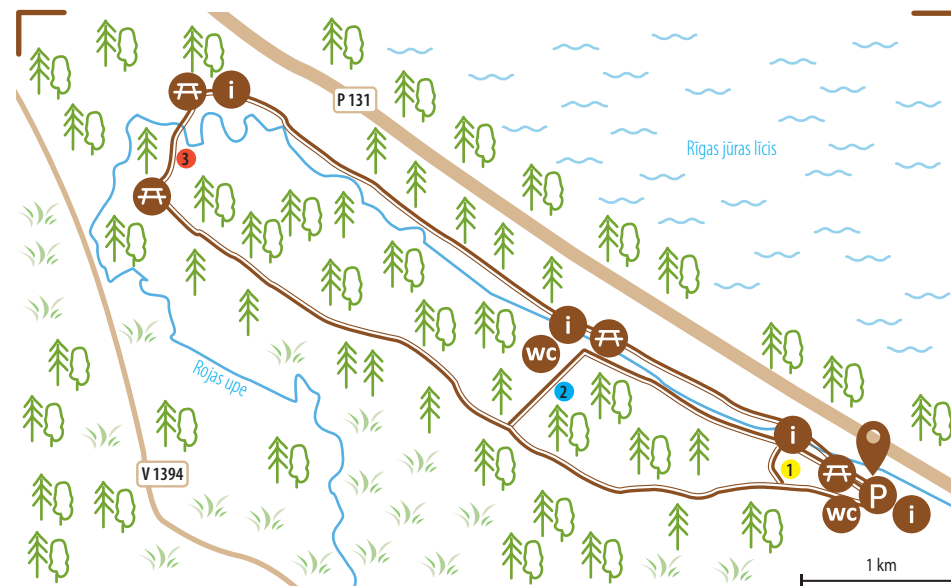


Roja upes stāvos krastus ieskauj pirmatnīgs mežs, kur mežsaimnieciskas aktivitātes nav notikušas jau simts gadus. Tie ir bioloģiski veci, ar augiem un dzīvniekiem bagāti meži, kādi Latvijā ir reti sastopami. Upes krastus apdzīvo bebri, ūdri, stirnas, mežacūkas, staltbrieži, aļņi, zivju gārņi, lielās gauras, gaigalas, dažādu sugu dzeņveidīgie putni. Upē mīt tādas zivis, kā asari, nēģi, foreles, līdakas, raudas.

Brīvdabas taka gar Rojas upi piedāvā 3 dažāda garuma distances gar Rojas upi un tai pieguļošajiem mežiem – 2 km, 7 km un 15 km, kas katra atzīmēta ar savas krāsas norādi. Izvēlieties piemēroto un dodieties ceļā – no pavasara līdz rudenim ar kājām, velosipēdiem un laivām, bet ziemā – ar slēpēm. Braucot ar velo, ņemiet vērā, ka atsevišķos posmos maršruts var būt grūti izbraucams irdeno smilšu dēļ.

Gar upi ierīkotas vairākas atpūtas vietas ar soliēm, galdiem, labierīcībām, šūpolēm, vingrošanas konstrukcijām, atkritumu urnām, kā arī ugunsкура un telšu vietām. Pie atpūtas vietām Žocenē un Rojā ir izveidotas arī laivu piestātnes. Takas sākumā upes krastā labiekārtota vieta, kur upē ietek Rojas avots. To iecienījuši apkārtnes iedzīvotāji, kuri labprāt nāk pēc avota ūdens.

LABIEKĀRTOJUMS



Rojas novada dome,
T: +371 63220836, E: roja@roja.lv

Roja

Roja

ROJAS TŪRISMA
INFORMĀCIJAS CENTRS
Selgas iela 14E, Roja,
T: +371 28630590, E: tic@roja.lv
www.roja.lv/lv/turisms





Pūrciems Baltā kāpa

← RĪGA 153 km
ROJA 13 km



PŪRCIEMS
Ieteicamais sākuma punkts:
Sosejas Tukums-Kolka (P 131)
malā (brūnā norādes zīme)

GPS Lat: 57.57676 Lon: 22.62746

0,5 h

0,9 km

Nav marķēta, taču var viegli orientēties pēc takas

Lokveida

●●○○○


Dzēļu laipa

ar a/m
ar autobusu



Īsa, jauka lokveida dabas taka ar dēļu laipas klājumu, kas ved caur priežu mežu uz 20 m augsto Pūrciems Balto kāpu. Ceļā izveidotas vairākas skatu platformas, no kurām paveras lielisks skats uz balto smilšu atsegumiem un Pilsupīti, kas vijās caur kāpas pakāji. Kāpa saglabā sevi pirms 6000 gadu šeit apmetnēs dzīvojošo cilvēku materiālās kultūras liecības. Vairāki posmi ar stāviem kāpumiem augšup un lejup, bet kopumā taka viegla iebrašanai.

LABIEKĀRTOJUMS



Latvijas valsts meži
Ziemeļkurzemes iecirknis,
T: +371 26134357, E: lvm@lvm.lv

Roja

Roja

**ROJAS TŪRISMA
INFORMĀCIJAS CENTRS**
Selgas iela 14E, Roja,
T: +371 28630590, E: tic@roja.lv
www.roja.lv/lv/turisms





Ēvažu dabas takā



Līdz skatu platformai, tālāk seko pakāpieni. WC nav pieejama.

RĪGA 165 km
DUNDAGA 28 km
KOLKA 8 km

SLĪTERES NACIONĀLAIS PARKS, KOLKAS PAGASTS
Ieteicamais sākuma punkts: Stāvlaukums šosejas Tukums-Kolka (P 131) malā (brūnā zīmē uz Ēvažu stāvkraustu) pie Slīteres parka robežas

GPS Lat: 57.67759 Lon: 22.56800

10 min (vienā virzienā)

0,6 km (vienā virzienā)

Nav marķēta, taču var viegli orientēties pēc takas

Līnijveida

●○○○○

Iestaiģāta taka, pie skatu platformas dēļu laipa un kāpnēs

ar a/m
 ar autobusu



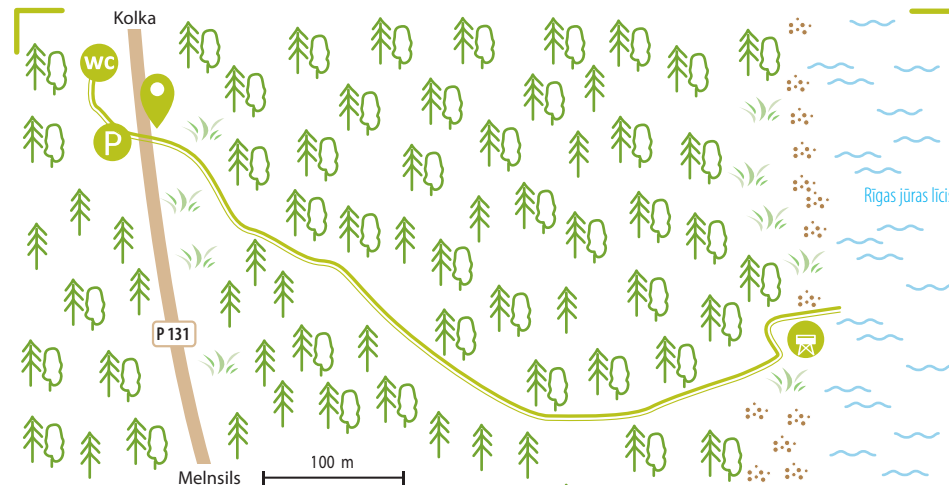
Aizliegti arī ogu kombaini un ūdens motocikli

Dabas taka sākas šosejas Rīga-Kolka (P 131) malā pie Slīteres parka robežas ar brūno norādi "Ēvažu stāvkrausts" un iepazīstina ar vienu no retajiem Rīgas jūras līča stāvkraustiem – Ēvažu stāvkraustu, kas ir 8-15 m augsts. Maršruts pa taku turp un atpakaļ (ar pludmales apskati) aizņems 1,2 km. Takas tālākajā punktā labiekārtota skatu platforma un kāpnēs uz liedagu. No kraujas augšmalas paveras lieliska jūras panorāma. Pa kāpnēm iespējams nokāpt līdz pludmalei, kas vētru laikā pazūd viļņos. Pateicoties Bažu purva ūdeņiem, kas infiltrējas zemē un izplūst Ēvažu pludmalē, liedaga smiltis ir mitras.

LABIEKĀRTOJUMS



Šūpoles



Dabas aizsardzības pārvaldes
Kurzemes reģionālā administrācija,
T: +371 63286000,
E: kurzeme@daba.gov.lv

Kolka, Roja, Dundaga

Kolka, Roja, Dundaga

DUNDAGAS NOVADA TŪRISMA INFORMĀCIJAS CENTRS
"Dundagas pils",
Pils iela 14, Dundaga,
T: +371 63232293, 29444395,
E: tic@dundaga.lv,
www.visit.dundaga.lv

SLĪTERES NACIONĀLAIS PARKS: "SLĪTERES MEŽNICĪBA"
Dundagas pagasts,
T: +371 63286000,
E: kurzeme@daba.gov.lv,
www.slitere.lv





Kolkas priežu taka



RĪGA 175 km
DUNDAGA 37 km
KOLKA 2 km

SLĪTERES NACIONĀLAIS PARKS, KOLKA

Ieteicamais sākuma punkts: Autostāvvietā aiz šosejas Tukums-Kolka (P 131) aplā (ir brūnā zīme ar norādi uz taku), ap 500 m no Kolkasraga

GPS Lat: 57.75630 Lon: 22.59131

40 min

1,8 km (ar uzkāpšanu skatu tornī)

Nav marķēta, taču var viegli orientēties pēc takas

Lokveida



Iestaigāta taka, dēļu laipa, liedags

ar a/m
ar autobusu (līdz Kolkai)

Pa Ventspils – Kolkas autoceļu (P 124), vai Tukuma-Kolkas autoceļu (P 131) līdz pagriezienam uz Kolkasragu. Tālāk sekot norādei ceļa malā.




Aizliegti ogu kombaini.

Kolkas priežu taka sniedz iespēju baudīt vieglu, patīkamu pastaigu caur krāšņu priežu mežu, pelēkajām un baltajām kāpām un, protams, liedagu. Takai raksturīgas simtgadīgas, žuburainas zemzaru priedes, kas ieputinātas smiltīs līdz pat 2-3 m. Par koku ievērojamo vecumu liecina to izmēri, kā arī ķērpji un sūnas uz zariem. Šeit redzamas arī vecākās – mežainās kāpas. Mežā un kāpās sastopami gan tipiskie augi, tādi kā mellenes, virši, vistenes, māršils, laimiņš, gan arī aizsargājami augi, kā arī dažādi kukaiņi, kas mājokļus veido kokos. Pa ceļam pieejamas divas skatu platformas un 15 m augsts skatu tornis jūras ainavas un putnu vērošanai.

LABIEKĀRTOJUMS



* Var tikt līdz un uzbraukt uz skatu platformām, pilnībā taka nav izejama. Sausās tualetes daļēji pieejamas.



Dabas aizsardzības pārvaldes
Kurzemes reģionālā administrācija,
T: +371 63286000,
E: kurzeme@daba.gov.lv

Kolka, Roja, Dundaga

Kolka, Roja, Dundaga

SLĪTERES NACIONĀLAIS PARKS:
"SLĪTERES MEŽNIECĪBA"
Dundagas pagasts,
T: +371 63286000,
E: kurzeme@daba.gov.lv,
www.slitere.lv

DUNDAGAS NOVADA TŪRISMA
INFORMĀCIJAS CENTRS
"Dundagas pils",
Pils iela 14, Dundaga,
T: +371 63232293, 29444395,
E: tic@dundaga.lv,
www.visit.dundaga.lv





Mazbānīša dabas taka



RĪGA 174 km
DUNDAGA 24 km
SĪKRAGS 8 km

SLĪTERES NACIONĀLAIS PARKS, MAZIRBE
Ieteicamais sākuma punkts:
Lībiešu tautas nams

GPS Lat: 57.68406 Lon: 22.31742

4 h (mazais loks)

Mazais loks: 15 km
Garais loks: 19 km

Posmā Mazirbes upe – Ķīkāns:
stabiņi ar zaļām velozīmēm.
Ieteicams sekot Lauku ceļotāja
sagatavotā maršruta aprakstam:
https://www.celotajs.lv/content/tour/tours/files/Sliteres_NP/LV/snp_velo_mazbanitis.pdf

Lokveida



Iestaiģta taka, meža ceļš, liedags.
Pa takas pilsētas daļu – asfaltēts
segums.

ar a/m
ar autobusu



Aizliegti ogu kombaini un
ūdens motocikli.

Turpceļā taka ved pa bijušo Ziemeļkurzemes šaursliežu (600 mm) dzelzceļa jeb Mazbānīša stīgu, kas savulaik savienoja Dundagu un piekrastes ciemus ar Ventspili un Talsiem un kursēja no 1916. līdz 1962. gadam. Pirms tam uz Ziemeļkurzemes piekrastes ciemiem bija iespējams nokļūt tikai ar kājām vai zirgu pajūgiem. Šaursliežu dzelzceļa izbūve sniedza nozīmīgu ieguldījumu reģiona ekonomiskajā un kultūras izaugsmē. Pa ceļam varat redzēt arī bijušo Mazirbes stacijas vietu, kas tagad atzīmēta ar piemiņas akmeni. Nokļūstot līdz “Jaunmuiža-Sīkrags” ceļam, var griezties uz jūras pusi un turpināt taku pa smilšaino liedagu atpakaļceļā uz Mazirbi. Izturīgākiem pa seno mazbānīša trasi iespējams noiet papildus gabalu līdz Ķīkānupes tiltiņam (Jaunciema virzienā), kur pa ceļam var apskatīt piemiņas akmeni bijušās Sīkraga dzelzceļa stacijas vietā, kas celta 1892. gadā. Savukārt Sīkraga ciema centrālā daļa (pa ceļam uz jūru no Jaunmuižas – Sīkraga ceļa) joprojām glabā valsts aizsargājamas senā zvejniekciema būvniecības iezīmes.

Atkarībā no sezonas posmā Mazirbes upe – Ķīkāns var būt daudz dunduru, ieteicams attiecīgi saģērbties un nodrošināties ar pretinsekta līdzekļiem.

Ieteicams: aprīlis-oktobris.

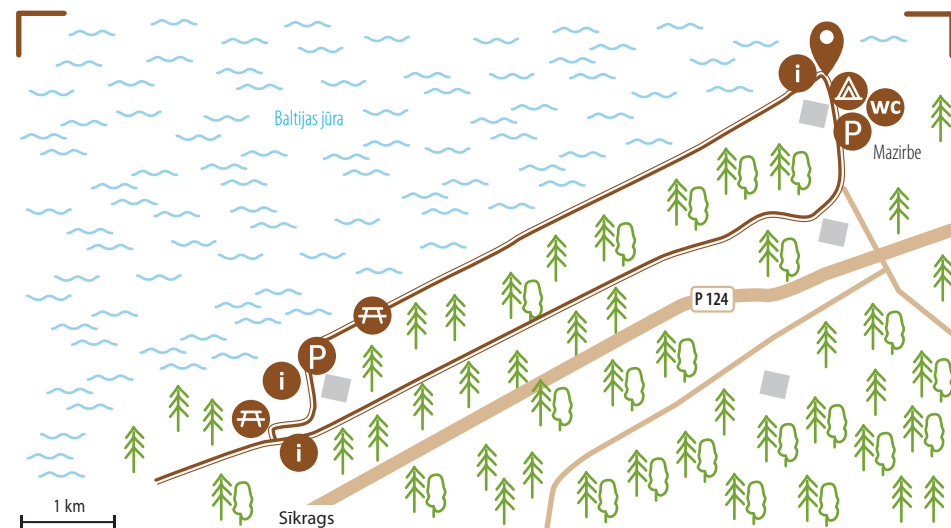
LABIEKĀRTOJUMS



Mazirbē

Tūristu mitnēs Mazirbes Kalēji,
Ūši, Pitagi un Jaunlūdumi

Ķīkāns, Pēterezers,
Pitraga upe, Vaides diķis



Dabas aizsardzības pārvaldes
Kurzemes reģionālā administrācija,
T: +371 63286000,
E: kurzeme@daba.gov.lv

Mazirbe, Kolka, Dundaga

Kolka, Dundaga

DUNDAGAS NOVADA TŪRISMA
INFORMĀCIJAS CENTRS
“Dundagas pils”, Pils iela 14,
Dundaga, T: +371 63232293,
29444395, E: tic@dundaga.lv,
www.visit.dundaga.lv

SLĪTERES NACIONĀLAIS PARKS:
“SLĪTERES MEŽNIECĪBA”
Dundagas pagasts,
T: +371 63286000,
E: kurzeme@daba.gov.lv,
www.slitere.lv





Pēterezera dabas taka



← RĪGA 169 km
DUNDAGA 18 km
MAZIRBE 5 km

SLĪTERES NACIONĀLAIS PARKS, DUNDAGAS PAGASTS
Ieteicamais sākuma punkts:
Pie brūnās norādes ceļa Talsi-Dundaga-Mazirbe (P125) malā (stāvlaukums)

GPS Lat: 57.65414 Lon: 22.27086

1 h

3,5 km

Virziena norādes

Lokveida

●●●○○

Iestaigāta taka, dēļu laipa, kāpnes

ar a/m

Braucot ziemeļu virzienā no Dundagas pa autoceļu P125, pēc aptuveni 17 km, ceļa kreisajā pusē norāde uz Pēterezera taku

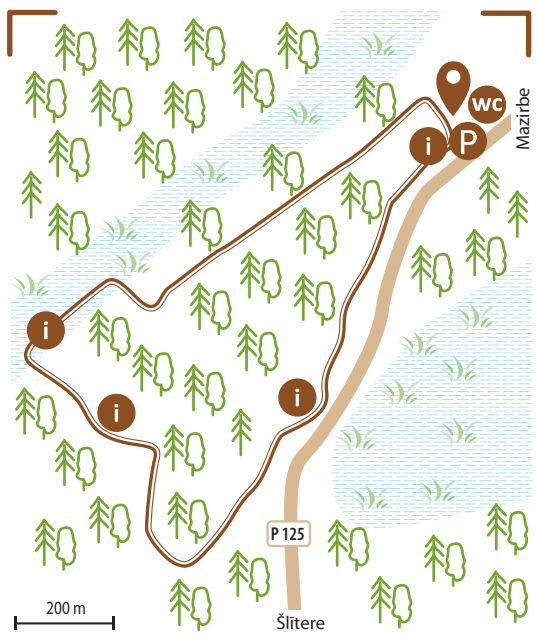
Aizliegti ogu kombaini.

Pēterezera dabas takai raksturīgas pārpuvotas iepaklas, kas mijas ar smilšainiem, priežu meža klātiem pauguriem. Šeit iepazīšani ir gan daļiņa vēstures, gan ģeogrāfijas, gan augu un dzīvnieku valsts. Iesākumā tā ved pa iestaigātu meža taku, kas šķērso bijušo Ziemeļkurzemes šaursliežu dzelzceļa jeb Mazbāniša stīgu, kas savulaik savienoja Dundagu un piekrastes ciemus ar Ventspili un Talsiem un kursēja no 1916. līdz 1962. gadam. Turpinājumā taka vijas caur unikālu, nekur citur pasaulē nesastopamu dabas veidojumu – kāpu un starpkāpu iepaklu sistēmu (kangari un vīgas), kas veidojušies pirms aptuveni 6000 gadiem, kad šeit vēl veidojās Baltijas jūra. Šeit jāreķinās ar stāviem kāpumiem un gariem kāpņu posmiem. Kad aiz muguras jau mērota vairāk kā puse ceļa, sākas interesantākais un skaistākais takas posms – dēļu laipa gar purvaino Piļu diķa vīgu un Pēterezera vīgu, kas ir mājvieta retām augu un dzīvnieku sugām. Takas noslēgumā maršruts ved pa iestaigātu taku cauri priežu mežam.

LABIEKĀRTOJUMS



Taka ir DAP Dabas izglītības centra "Slitere" dabas izziņas taka. Nodarbībām var pieteikties grupas, galvenā mērķauditorija 1. – 12. klases skolēni. Kontaktpersona: Andra Ratkeviča, T: +371 28385025, E: andra.ratkevica@daba.gov.lv



Dabas aizsardzības pārvaldes Kurzemes reģionālā administrācija, T: +371 63286000, E: kurzeme@daba.gov.lv

Mazirbe, Kolka, Dundaga

Kolka, Dundaga

DUNDAGAS NOVADA TŪRISMA INFORMĀCIJAS CENTRS
"Dundagas pils", Pils iela 14, Dundaga, T: +371 63232293, 29444395, E: tic@dundaga.lv, www.visit.dundaga.lv

SLĪTERES NACIONĀLAIS PARKS: "SLĪTERES MEŽNIECĪBA"
Dundagas pagasts, T: +371 63286000, E: kurzeme@daba.gov.lv, www.slitere.lv





Slīteres dabas taka



← RĪGA 165 km
DUNDAGA 15 km
MAZIRBE 11 km

SLĪTERES NACIONĀLAIS PARKS, DUNDAGAS PAGASTS
Ieteicamais sākuma punkts:
Slīteres bāka

GPS Lat: 57.62650 Lon: 22.29191

45 min

2,2 km

Nav marķēta, taču var viegli orientēties pēc takas

Lokveida

●●●○

Deju laipa

ar a/m
Braucot ziemeļu virzienā no Dundagas pa autoceļu P125, pēc aptuveni 13 km, ceļā labajā pusē norāde uz Slīteres bāku ar autobusu




Taka sākas pie Slīteres bākas ar stāvu kāpņu kāpumu lejup uz dēļu laipu. Tiklīdz nokāpjat lejā, lielās papardes un apkārtējā augu valsts rada nedaudz mežonīgu iespaidu un rodas sajūta, ka ieejat dinozauru laikmeta valstībā. Šeit jau gandrīz gadsimtu dabas procesi noris netraucēti, jo kopš 1923. gada šeit izveidota aizsargājama dabas teritorija, kas ilgu laiku tūristiem nebija pieejama. Tāpēc takā redzēsiet vecus, dabiskus platlapju (lapkoku) un egļu mežus ar lieliem kokiem un kritālām. Turpinājumā taka šķērso kaļķainu zāļu purvu un pārmitru avoksnāju. Nelielā purva un meža teritorija, kuru šķērso Slīteres dabas taka, ir dzīvesvieta daudzām retām, izzūdošām augu un dzīvnieku sugām.

LABIEKĀRTOJUMS



Dabas taka nav pieejama cilvēkiem ar īpašām vajadzībām un vecākiem ar bērnu ratiņiem, bet iespējams mērot ceļu līdz bākai un iekļūt blakus bākai esošajā Ozola namiņā (pieejama vides izglītības ekspozīcija, spēles, ozola makets).

Taka ir DAP Dabas izglītības centra "Slītere" dabas izziņas taka. Nodarbībām var pieteikt grupas, galvenā mērķauditorija 1. – 12. klases skolēni. Kontaktpersona: Andra Ratkeviča, T: +371 28385025, E: andra.ratkevica@daba.gov.lv



Dabas aizsardzības pārvaldes
Kurzemes reģionālā administrācija,
T: +371 63286000,
E: kurzeme@daba.gov.lv

Mazirbe, Kolka, Dundaga

Kolka, Dundaga

DUNDAGAS NOVADA TŪRISMA INFORMĀCIJAS CENTRS
"Dundagas pils",
Pils iela 14, Dundaga,
T: +371 63232293, 29444395,
E: tic@dundaga.lv,
www.visit.dundaga.lv

SLĪTERES NACIONĀLAIS PARKS:
"SLĪTERES MEŽNIECĪBA"
Dundagas pagasts,
T: +371 63286000,
E: kurzeme@daba.gov.lv,
www.slitere.lv





Atpūtas parks "Laumas"



RĪGA 137 km
TALSI 20 km
VALDEMĀRPILS 7 km

"LAUMAS", ĪVES PAGASTS
Ieteicamais sākuma punkts:
biļešu kase

GPS Lat: 57.37181 Lon: 22.52713

3 h

5 km

Marķēta ar speciālām norādēm

Lokveida

●○○○○

Pārsvarā grants šķembu segums

ar a/m
6,6 km no Valdemārpils, pie ceļa ir
brūnā norādes zīme.



Celiņi augu takā, bišu takā un putnu takā,
WC nav pieejamas.

Taka atvērta no aprīļa līdz oktobra beigām,
darba laiks: 10:00-18:00, pirmdiena –
brīvdiena.

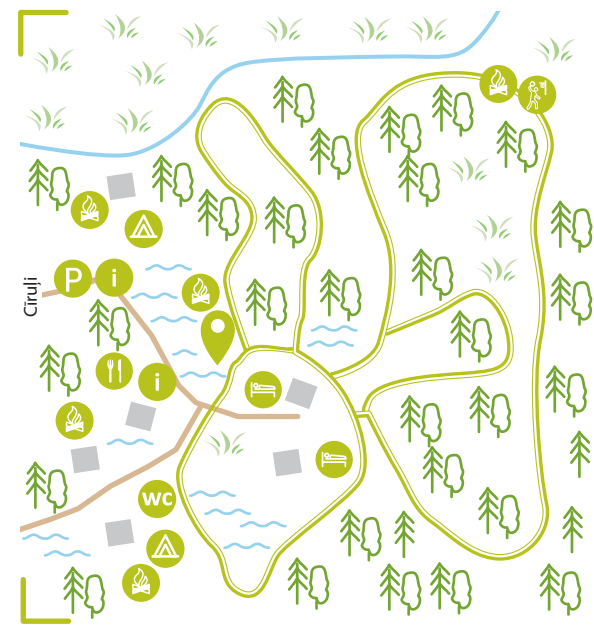
MAKSA par parka apmeklējumu:

5 EUR pieaugušajiem, 4 EUR bērniem,
15 EUR ģimenei, 3 EUR pirmsskolas vecuma
bērniem grupās (kartes nepieņem).



Laumu dabas parks piedāvā daudzveidīgu atpūtu visai ģimenei. Tas ir īpašuma "Laumas" saimnieku pašu veidots un aprūpēts dabas parks, kas piedāvā vairākas dabas procesus izziņošanas takas: augu taku, bišu taku, meža taku, putnu taku. Aktīvākajiem parka apmeklētājiem ierīkota arī sporta taka ar dažādām šķēršļu joslām veiklības, līdzsvara izjūtas, lēkšanas un citu prasmju izmēģināšanai. Parks ir labiekārtots, tajā pieejama gan kafejnīca, gan viesu nams, gan kempinga namiņi, kā arī telšu, atpūtas un piknika vietas. Tūristu grupām iespējams piedalīties īpašā "Bišu tūrē", kas ietver gan parka dabas taku apmeklējumu, gan ekskursiju gida pavadībā Bišu takā, dzīvu bišu apskati un vaska sveču liešanu. Gardēžiem tiek piedāvāta arī īpaša "Gardēžu bišu tūrē" ar laumiņu pankūku, medus, ievārījumu un mājas limonādes baudīšanu. Nesteidzīgam parka apmeklētājam iepļānojiēt kādas 3 stundas. Visu taku kopējais garums sastāda apmēram 5 km.

LABIEKĀRTOJUMS



SIA "Laumas", T: +371 29477731,
E: info@laumas.lv

Valdemārpils

Valdemārpils

TALSU NOVADA TŪRISMA
INFORMĀCIJAS CENTRS
Lielā ielā 19/21, Talsi,
T: +371 26687442, E: tic@talsi.lv,
www.talsitourism.lv

SIA "LAUMAS"
T: +371 29477731,
E: info@laumas.lv,
www.laumas.lv



Vasenieku purva taka



RĪGA 167 km
VENTSPILS 42 km
UGĀLE 18 km

DABAS LIEGUMS STIKLU PURVI, PUZES PAGASTS

GPS Lat: 57.35689 Lon: 22.15348

1,5-2 h

3,8 km

Nav marķēta, taču var viegli orientēties pēc takas

Cilpveida

●○○○○

Dēļu laipa, iestaigāta taka

ar a/m
No Ventspils pa A10 (E22) 20 km, pagrieziena pa kreisi uz Valdemārpili, 17,3 km taisni. Labajā ceļa malā brūnā norāde uz Vasenieku purva laipu.



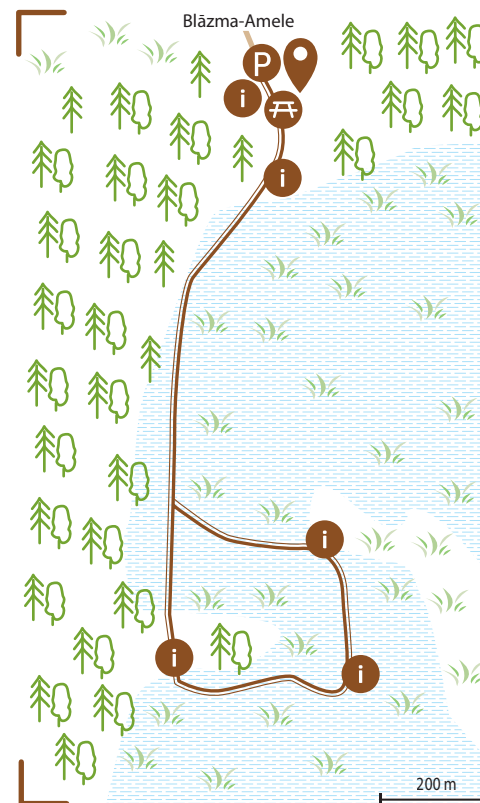
Taka ieteicama bezsniega periodā un no pavasara līdz rudenim, kad īpaši krāšņi redzama purva ainava.

Vasenieku purvs ir sūnu jeb augstais purvs, kas atrodas dabas liegumā Stiklu purvi. Taka ir cilpveida, lielāko daļu takas veido koka laipas, taču neliels posms iet arī pa iestaigātu zemes ceļu. Šeit vērojams gan dabisks purvs, kas pilns ar dzīvību, gan arī degradēta purva ainava, kas paveras skatam pašā sākumā, ejot gar novadgrāvjiem, kas savulaik veidoti, lai sagatavotu purvu kūdras izstrādei, taču tagad aizsprostoti, lai atjaunotu ūdens režimu. Laipa vijas gar skaistiem purva ezeriņiem, cauri mežam, garām bebru dambim, tad noslēdzas, nogriežoties uz iestaigātu zemes ceļu gar grāvja malu, kura beigās atkal redzēsiet laipu, kas aizvedīs uz takas sākumu. Tuvākajā laikā laipas vidū būs atkal iespējams uzkāpt skatu tornī, kas šobrīd ir demontēts un kura vietā tiks izbūvēts jauns tornis. Esiet uzmanīgi, jo atsevišķās vietās laipas dēļi ir izlūzuši un atkarībā no laikapstākļiem neliels takas vidusdaļas posms var būt applūdis, tāpēc ieteicams izvēlēties piemērotus apavus.

LABIEKĀRTOJUMS

Tornis šobrīd ir demontēts un plānoti rekonstrukcijas darbi arī takā, kuru laikā tiks atjaunota daļa no takas un atpūtas platformas.

Takas konstrukcijas nav paredzētas izmantošanai vecākiem ar bērnu ratiem. Tomēr, atkarībā no ratu modeļa, kā arī stūmeņa ievēricības un līdzsvara sajūtas, laipa, lai arī šaura, var būt izbraucama.



Latvijas valsts meži Ziemeļkurzemes iecirknis, T: +371 29182907, E: lvm@lvm.lv

Spāre, Ugāle, Pope

Usma, Ugāle

VENTSPILS TŪRISMA INFORMĀCIJAS CENTRS
Dārzu iela 6 (Ventspils Prāmju pasažieru terminālis, 1.stāvs),
T: +371 29232226,
E: tourism@ventspils.lv,
www.visitventspils.com





← RĪGA 145 km
VENTSPILS 54 km

Usmas Elkraga dabas taka



USMA
leteicamais sākuma punkts:
Brīvdabas svētvieta

GPS Lat: 57.20721 Lon: 22.15261

15 min

0,7 km

Nav marķēta, taču var viegli orientēties pēc takas

Lokveida

●○○○○

Dēļu laipas, iestaigāta taka

ar a/m
 ar autobusu



Ši ir pavisam jauna dabas taka, izbūvēta 2018.gada nogalē. Taka vijas gar Usmas ezeru, kas ir sestais lielākais ezers Latvijā pēc platības un otrais pēc ūdens tilpuma. Taka pavērs skatu arī uz teiksmaino un dziesmās apdziedāto, slaveno Moricsalu, kas ietilpst Moricsalas rezervāta sastāvā ar kopējo platību 818 ha. Tas ir otrs vecākais rezervāts Eiropā, dibināts 1912. gadā. 1727. gadā Saksijas grāfs Morics, bēgot no krievu karaspēka, ar saviem kareivjiem atkāpās uz salu. Tomēr redzot krievu karaspēka pārspēku, grāfs Morics nakts aizsegā, nolēma bēgt no salas un devās uz Ventspili, vēlāk kļūdams par slavenu franču armijas maršalu. No tā laika salu sāka saukt par Moricsalu, kaut gan sākumā tās nosaukums bija Zivju sala. Sala ir nenovērtējama dabas vērtība, jo uz tās atrodas 1/5 visas Latvijas augu un daudz vērtīgas kukaiņu sugas.

LABIEKĀRTOJUMS



Foto: Atis Maldonis




Foto: Atis Maldonis



Foto: Atis Maldonis

Usmas pagasta pārvalde,
T: +371 29287631,
E: usma@ventspils.lv

Spāre, Ugāle, Pope

Usma, Ugāle

**VENTSPILS TŪRISMA
INFORMĀCIJAS CENTRS**
Dārzu iela 6 (Ventspils Prāmju
pasaziņu terminālis, 1.stāvs),
T: +371 29232226,
E: tourism@ventspils.lv,
www.visitventspils.com





Būšnieku ezera dabas taka



← RĪGA 191 km
VENTSPILS 12 km

DABAS LIEGUMS "BŪŠNIEKU EZERA KRASTS", VENTSPILS
Ieteicamais sākuma punkts:
Būšnieku ezera laivu bāze
(Staldzenes iela 70)

GPS Lat: 57.45294 Lon: 21.62905

2 h

9 km

Marķēta ar speciālām norādēm –
koka dēļiņi ar paveiktās distances
norādi ik pēc kilometra

Lokveida



Grants šķembu segums, laipas,
asfaltēts ceļš

ar a/m
ar autobusu



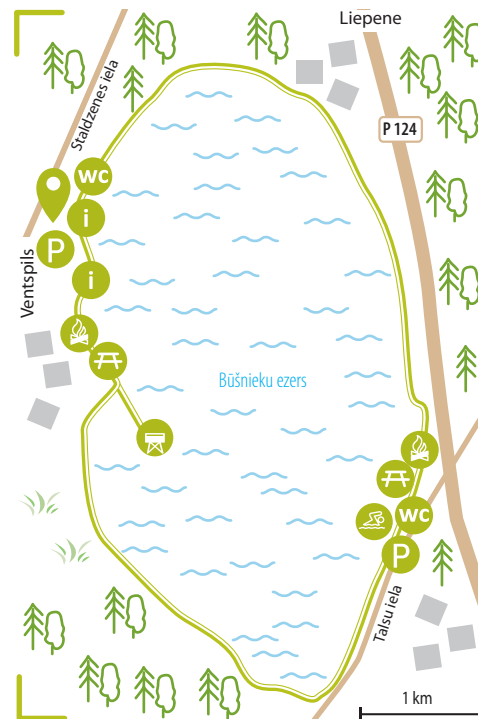
Aizliegts pludmales
peldvietas zonā

Būšnieku ezers kļuvis par brīnišķīgu aktīvās atpūtas cienītāju objektu, kura īpašo dabas skaistumu tagad iespējams izbaudīt ne tikai peldētājiem un laivotājiem, bet, dodoties pa jauno, 9 km garo dabas taku apkārtnē visam ezeram, arī velobraucējiem, skrējējiem, pastaigu mīļotājiem un arī ornitologiem.

Aktīvā dzīvesveida piekritējus iepriecina arī izveidotā veselības taka ar 10 vingrošanas stendiem visām vecuma grupām. Ezera purvainajā krasta zonā izveidota jaunā 187 m gara gājēju laipa ar skatu platformu putnu vērošanai, uz kuras uzstādīti arī soliņi un informatīvā planšete ar Būšnieku ezerā sastopamo putnu attēliem. Veloceliņa posmā uzstādīti informatīvie stendi par dabas liegumu un tajā sastopamo floru un faunu. Dabas liegums *Būšnieku ezera krasts* izveidots 2004. gadā, lai aizsargātu dažādus Eiropas nozīmes biotopus, tas ir 49 hektārus plašs un iekļauts Eiropas aizsargājamo dabas teritoriju *Natura 2000* tīklā.

Te ir labiekārtotas peldvietas un piknika vietas, velosipēdu novietnes, laivu bāzē var iznomāt laivu, bet aktīvā ūdens sporta cienītāju ērtībai ierīkotas laipas.

LABIEKĀRTOJUMS



P/i Komunālā pārvalde,
T: +371 29478091,
E: kom.parvalde@ventspils.lv

Ventspils

Ventspils

**VENTSPILS TŪRISMA
INFORMĀCIJAS CENTRS**
Dārzu iela 6 (Ventspils Prāmju
pasažieru terminālis, 1.stāvs),
T: +371 29232226,
E: tourism@ventspils.lv,
www.visitventspils.com





← RĪGA 190 km

Ventspils Jūrmalas parks



Izņemot Džungļu taku

VENTSPILS
Ieteicamais sākuma punkts:
Parka un Loču ielas krustojums

GPS Lat: 57.38586 Lon: 21.53668

Pastaigām parkā 1–2 h

Enkuru un Džungļu taka 1 km kopā.
Kopējais parka tāciņu garums – 3,5 km.

Marķēta ar norādēm

Enkuru un Džungļu takas –
līnijveida
Parka tāciņas – izejamas lokveidā

●○○○○

Grants šķembu segums
Džungļu takā – dažādi segumi

ar a/m
ar autobusu



Ventspili, netālu no jūras, atrodas plašs un labiekārtots Jūrmalas parks, kas piedāvā atpūtas un pastaigu iespējas svaigā gaisā visai ģimenei. Cauri parkam vijas daudz un dažādas tāciņas, kā arī ierīkotas 2 īpašas takas – Enkuru taka un Džungļu taka. Enkuru taka ir 730 m gara un tajā ir apskatāma Baltijas valstīs lielākā enkuru kolekcija – vairāk nekā 140 dažāda tipa enkuru, kas ir vieni no lielākajiem pasaulē. Lielākais enkurs ir 23 tonnas smags un 6 m augsts. Savukārt, Džungļu taka ir 380 m gara un sevišķi patīks bērniem – tajā var kāpelēt un ložņāt kā istos džungļos, šeit izveidotas vairākas laipas, iekarīnāti tiltiņi, ierīkots tornītis un trase, kas augstākajā vietā sasniedz 2 m augstumu, un kas ved no koka uz koku. Došanās takā neprasa fizisku sagatavotību, to var paveikt gan lielie, gan mazie apmeklētāji. Cauri Jūrmalas parkam kursē Piejūras brīvdabas muzeja Mazbānītis.

LABIEKĀRTOJUMS



P/i Komunālā pārvalde,
T: +371 29478091,
E: kom.parvalde@ventsipils.lv

Ventspils

Ventspils

**VENTSPILS TŪRISMA
INFORMĀCIJAS CENTRS**
Dārzu iela 6 (Ventspils Prāmju
pasaziņu terminālis, 1.stāvs),
T: +371 29232226,
E: tourism@ventsipils.lv,
www.visitventsipils.com





← RĪGA 147 km

Mārtiņsalas dabas taka



DABAS LIEGUMS "VENTAS IELEJA", KULDĪGA
Ieteicamais sākuma punkts:
Kuldīgas krieģeļu tilts Ventas rumbās pusē

GPS Lat: 56.97058 Lon: 21.97934

0,5 – 1 h

1 km

Nav marķēta, taču var viegli orientēties pēc takas

Lokveida

●○○○○

Dēju laipa, grants taka

ar a/m
 ar autobusu




Mārtiņsalas dabas taka atrodas pašā Kuldīgas centrā un vijās gar Ventas upes labo krastu, ļaujot piekļūt Ventas rumbai. Nестeидзига pastaiga aizņems mazāk par stundu, pati taka ir 1 km gara (lokveida). Ejot vasarā, paņemiet līdz peldietas un pa ceļam noteikti izpeldieties un izbaudiet Eiropā platākā ūdenskrituma šļakatas. Mārtiņsalas peldvietai ir piešķirta kvalitātes balva "Zilais karogs".

LABIEKĀRTOJUMS



Daļa takas, WC pieejama Krasta ielā un Pilsētas parkā



Kuldīgas novada pašvaldība,
T: +371 63322469,
E: dome@kuldiga.lv

Kuldīga

Kuldīga

P/I "KULDĪGAS AKTĪVĀS ATPŪTAS CENTRS"
Baznīcas iela 5, Kuldīga,
T: +371 29334403,
E: tourinfo@kuldiga.lv,
www.visit.kuldiga.lv





← RĪGA 149 km

Ventas upes kreisā krasta taka



**DABAS LIEGUMS "VENTAS
IELEJA", KULDĪGA**
Ieteicamais sākuma punkts:
Pils iela 8

GPS Lat: 56.96741 Lon: 21.97676

40 min (vienā virzienā)

2,4 km (vienā virzienā)

Nav marķēta, taču var viegli orientēties pēc takas. Takas sākumā un beigās info stendi.

Liniņveida



Grants šķembu segums, dēļu laipa

ar a/m
ar autobusu



* Atsevišķos posmos pārvietošanās var būt apgrūtināta (irdena grants).

WC pieejama Pilsētas parkā un Krasta ielā.

Taka vijās gar Ventas upes krastu līdz pat Kuldīgas jaunajam tiltam, ļaujot baudīt dabas skatus, vērot putnus, Ventas upes plūdumu un, protams, Ventas rumbu, kas ir nozīmīgākais ģeoloģiskais objekts dabas liegumā un platākais ūdenskritums Eiropā – 249 m. Taka ļaus izbaudīt nesteidzīgu pastaigu pat krēslā, jo tā ir arī izgaismota posmā no Pils ielas līdz Vienības ielai. Auto iespējams novietot pie Kuldīgas ķieģeļu tilta – Mārtiņsalas autostāvvietā vai Stendes ielā.

LABIEKĀRTOJUMS



Foto: Ričards Sotaks

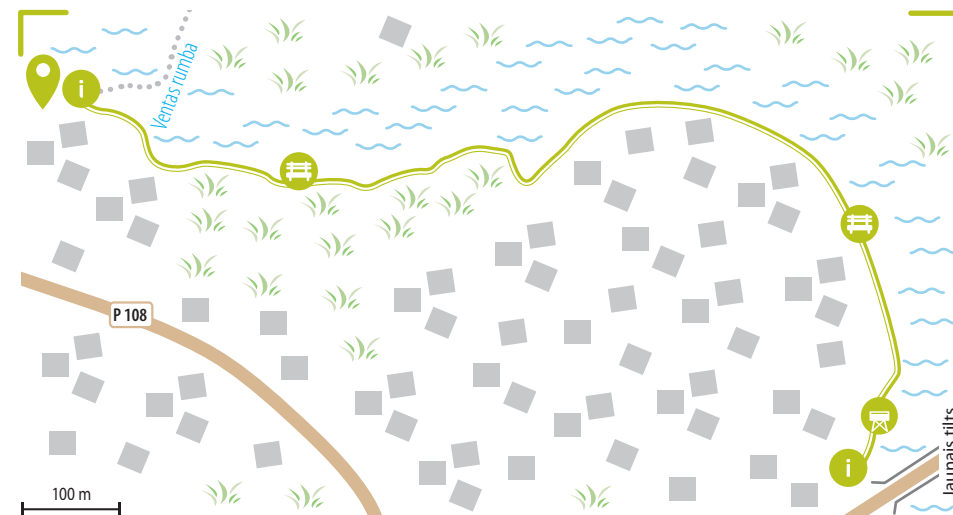


Foto: Ričards Sotaks

Kuldīgas novada pašvaldība,
T: +371 63322469,
E: dome@kuldiga.lv

Kuldīga

Kuldīga

**P/I "KULDĪGAS AKTĪVĀS ATPŪTAS
CENTRS"**
Baznīcas iela 5, Kuldīga,
T: +371 29334403,
E: tourinfo@kuldiga.lv,
www.visit.kuldiga.lv





Pārventas parka takā



← RĪGA 146 km

DABAS LIEGUMS "VENTAS IELEJA", KULDĪGA
Ieteicamais sākuma punkts:
Kuldīgas ķieģeļu tilts

GPS Lat: 56.97075 Lon: 21.98025

20 min

0,8 km

Nav marķēta, taču var viegli orientēties pēc takas

Lokveida

●○○○○

Grants šķembu segums, koka tiltiņi, asfaltēts segums

ar a/m
ar autobusu

Pārventas parka pastaigu taka ļauj baudīt gleznainus skatus pāri Ventas upei uz Kuldīgas vecpilsētu, Alekšupītes ūdenskritumu, Pils dzirnavām un seno ķieģeļu tiltu pār Ventu.

Alekšupītes ūdenskritums ir augstākais ūdenskritums Latvijā – 4.15 m. Tas kopš 17. gadsimta ir stingri nostiprināts, lai spēcīgā straume kalpotu Kurzemē pirmo papīra dzirnavu darbināšanai. Hercoga laikos Pils dzirnavās gatavots šaujampulveris.

Taka sākas pie Kuldīgas lepnuma – ķieģeļu tilta pār Ventas upi. Kopš 1998. gada tas ir valsts nozīmes arhitektūras piemineklis. Tilts ir trešais garākais ķieģeļu tilts Eiropā un otrais vecākais ķieģeļu velvju tilts Latvijā. Kuldīgas ķieģeļu tilts būvēts pēc 19. gadsimta standartiem – 500 pēdu garš un 26 pēdas plats, lai uz tā varētu izmainīties viena otrai pretī braucošas karietes.

Takas garums parka zonā ir 0,4 km, taču tā ir izejama arī lokveidā, atpakaļceļu mērojot pa Krasta ielu. Takā izveidotas divas atpūtas vietas ar soliņiem. Kāpņu, reljefa un nogāžu dēļ, takai ir ierobežota pieejamība cilvēkiem ar kustību traucējumiem un vecākiem ar bērnu ratiņiem.

LABIEKĀRTOJUMS



Foto: Ričards Sotaks



Kuldīgas novada pašvaldība,
T: +371 63322469,
E: dome@kuldiga.lv

Kuldīga

Kuldīga

P/I "KULDĪGAS AKTĪVĀS ATPŪTAS CENTRS"
Baznīcas iela 5, Kuldīga,
T: +371 29334403,
E: tourinfo@kuldiga.lv,
www.visit.kuldiga.lv





Viesatas upesloku taka



← RĪGA 87 km
TUKUMS 24 km
IRLAVA 8 km

**PIE "KRAUJĀM", IRLAVAS
PAGASTS**

GPS Lat: 56.82316 Lon: 22.97218

3,5 h (garais maršruts
ar īsāko atgriešanās ceļu)

8,2 km (garais maršruts
ar īsāko atgriešanās ceļu)

Marķēta ar speciālām norādēm uz
kokiem – dzeltena līnija – īsais
maršruts, sarkana līnija – garais
maršruts, zaļa līnija – īsākais
atgriešanās ceļš

Lokveida



Iestaigāta taka, meža ceļš

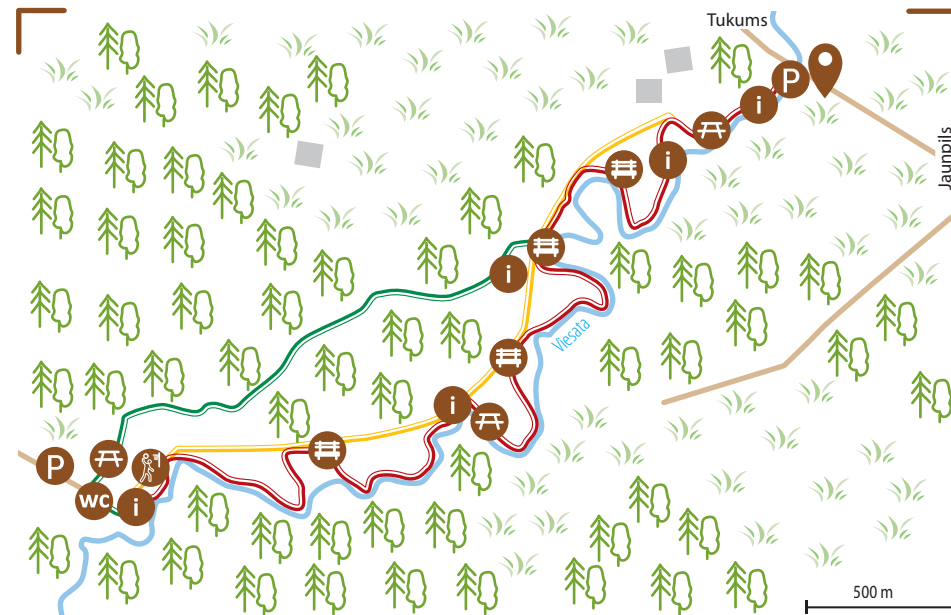
ar a/m
—



Ārkārtīgi skaista dabas taka, kas sevišķi patiks garāku pastaigu cienītājiem. Taka vijas caur mežu gar Viesatas upes krastu. Ejot pa taku, manīsiet ne tikai putnus, kukaiņus un meža augus, bet redzēsiet arī daudz un dažādus interesantus apskates objektus – kopā saugušus, īpatnējus kokus, 200 gadīgas priedes, iežu atsegumus no smiltīm, māliem un oļiem, avotiņu, cūku vannas, kā arī iespaidīgo lielo Spuņņakmeni takas tālākajā punktā. Ceļā izveidoti skatu laukumi ar soliņiem upes līkloču ainavas vērošanai un vairākās vietās pieejamas jaukas atpūtas vietas ar spēlēm un ugunsкура vietām.

Mitrā laikā vairāki takas posmi var būt slideni, kas rada grūtības nokāpt/uzkāpt pa stāvajām nogāzēm un kāpumiem.

LABIEKĀRTOJUMS



Biedrība "Viesatas Upesloki",
T: +371 28302871,
E: viesatasupesloki@inbox.lv

Vaski, Tukums, Jaunpils

Vaski, Tukums, Jaunpils

TUKUMA TŪRISMA
INFORMĀCIJAS CENTRS
Talsu iela 5, Tukums,
T: +371 28311557, 63124451,
E: tic@tukums.lv,
www.visittukums.lv





Satiku dabas taka



← RĪGA 116 km
SALDUS 17 km

SATIĶI
Ieteicamais sākuma punkts:
Autostāvvietā pie Satiku
dzirnavezera slūžām

GPS Lat: 56.80334 Lon: 22.53467

1 h

1,6 km

Norādes zīmēm uz apskates
objektiem. Satiku centrā brūna
norāde uz taku.

Lokveida

●○○○○

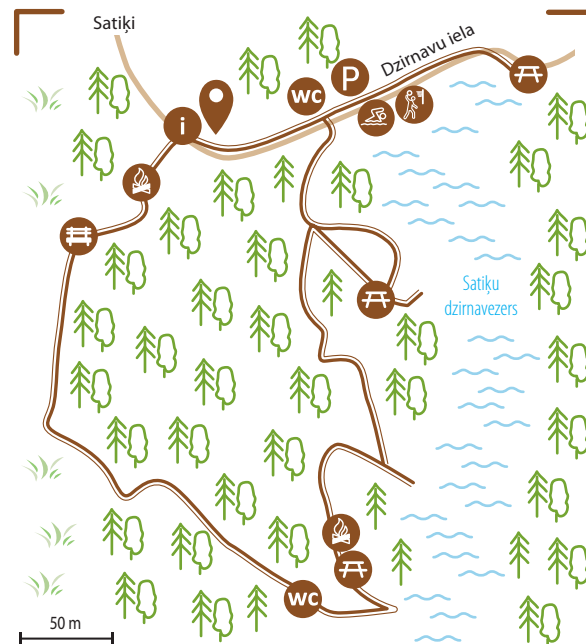
Iestaigāta taka. Takas sākumā
un beigās pie stāvvietas grants
šķembu ceļš.

ar a/m
 ar autobusu



Īsa, labiekārtota dabas taka, kas ved gar Satiku dzirnavezera un Aitu kalnu un ļauj nedaudz iepazīt Imulas senleju. Pa ceļam izveidotas vairākas atpūtas vietas, t.sk. ierīkots savdabīgs vigvams ar atpūtas zonu, labiekārtota ezera pludmales zona ar sporta laukumu, maksšķerēšanas vieta, apskatāms upuru ozols, avotiņš, dzirnavezera slūžas u.c.

LABIEKĀRTOJUMS



Gaiku pagasta pārvalde,
T: +371 26808054, E: gaiki@saldus.lv

Satiki, Gaiki, Brocēni

Brocēni

**BROCĒNU NOVADA PAŠVALDĪBAS
ADMINISTRĀCIJA**
Lielcieceres iela 3, Brocēni,
T: +371 63807306,
www.broceni.lv/turisms/





← RĪGA 113 km
SALDUS 7 km

Pastaigu taka gar *Cieceres ezeru*



BROCĒNI
Ieteicamais sākuma punkts:
Autostāvvietā pie Brocēnu
Kultūras un izglītības centra

GPS Lat: 56.68010 Lon: 22.56659

20 min (vienā virzienā)

1 km (vienā virzienā)

Nav marķēta, taču var viegli orientēties pēc takas

Līnijveida

●○○○○

Brūģis, grants šķembu segums,
dēļu laipa

ar a/m
ar autobusu

Labiekārtota pilsētas pastaigu taka gar Cieceres ezeru ar ezera laipu, pludmali, vairākām atpūtas vietām, sporta aktivitāšu laukumiem, t.sk. skeitparku, skatu platformu. Brīvi pieejama vecākiem ar bērnu ratiņiem un cilvēkiem ratiņkrēslos. Vienvirziena – atpakaļceļu var mērot pa to pašu ceļu vai veidojot atpakaļceļa maršrutu pēc savām vēlmēm.

LABIEKĀRTOJUMS



Brocēnu novada pašvaldība,
T: +371 63807300,
E: dome@broceni.lv

Brocēni

Brocēni

**BROCĒNU NOVADA PAŠVALDĪBAS
ADMINISTRĀCIJA**
Lielcieceres iela 3, Brocēni,
T: +371 63807306,
www.broceni.lv/turisms/





Pastaigu takas Remtes muižas parkā



← RĪGA 105 km
BROCĒNI 15 km

REMTĒ
Ieteicamais sākuma punkts:
Mīlestības ozols (dižozols) pie
Jaunpils-Ošenieki šosejas (V1429)

GPS Lat: 56.73886 Lon: 22.69686

1 h

2,3 km

Norādes zīmēm uz apskates
objektiem

Lokveida

● ○ ○ ○ ○

Dēļu laipa, grants segums



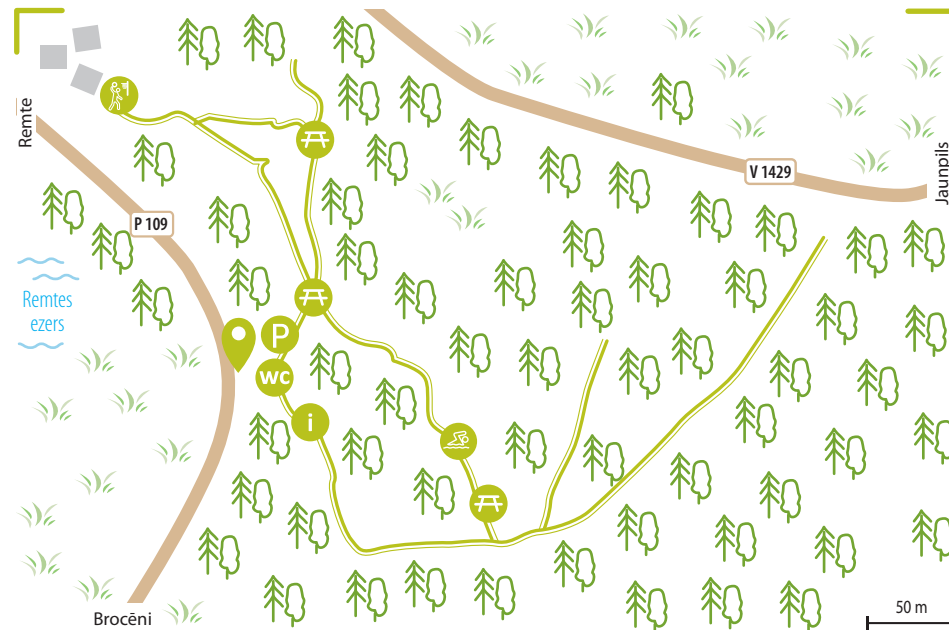

ar a/m
ar autobusu



* Atsevišķos posmos pārvietošanās var
būt apgrūtināta (irdena grants).
WC nav pieejama.

Parks (26 ha) sāks veidot 19. gadsimta sākumā. To veido bijušais muižas centrs ar alejām, ainaviskiem koku stādījumiem un savu diķu un kanālu sistēmu. Ejot parka takas, redzēsiet arī vairākus interesantus mazās arhitektūras elementus – Lācēnu māju, Čūsku vāzes pamatni, Moku kambari, Medību torni, kas vēsta par muižas vēsturi. Takas sākumā aug iespaidīgs “Mīlestības ozols”, kas atzīts par dižozolu un kura apkārtmērs ir 5,3 m. Parka upītē atrodas mākslīgi samesta tā sauktā “Mīlestības saliņa”, uz kuru ierīkotas koka laipas. Parkā nesēn izveidota arī Remtes Sajūtu taka, kurā var trenēt un pārbaudīt dažādas maņas, staigājot pa dažāda veida segumiem un konstrukcijām.

LABIEKĀRTOJUMS



AS “Latvijas valsts meži”,
T: +371 67610015,
E: mammadaba@mammadaba.lv
Remtes pagasta pārvalde,
T: +371 26338243,
E: krisjanis.valters@broceni.lv

Brocēni, Remte

Brocēni

**BROCĒNU NOVADA PAŠVALDĪBAS
ADMINISTRĀCIJA**
Lielcieceres iela 3, Brocēni,
T: +371 63807306,
www.broceni.lv/turisms/





← RĪGA 114 km
SALDUS 8 km

Brocēnu Mežaparka takas un Brocēnu Gaisa takas



Izņemot Gaisa takas, WC
pieejama Tīrgus laukumā

BROCĒNI
Ieteicamais sākuma punkts:
Autostāvvietā pie Brocēnu
mežaparka

GPS Lat: 56.66974 Lon: 22.56860

Mežaparka takas: 1 h
Augstā Gaisa taka: 1 h
Zemā Gaisa taka: 15 min

Mežaparka takas: 3 km
Augstā Gaisa taka: 173 m
Zemā Gaisa taka: 100 m

Mežaparka takas marķētas ar
speciālām norādēm

Lokveida

●○○○○ Mežaparka takas
●●●●● Augstā Gaisa taka
●○○○○ Zemā Gaisa taka

Mežaparka takas:
grants šķembu segums.
Gaisa takas:
virvju posmi ar šķēršļiem.

ar a/m
ar autobusu



Brocēnu Mežaparks izveidots par jauku aktīvās atpūtas vietu ar pastaigu takām meža iepazīšanai, spēļu laukumiem bērniem, vairākām piknika vietām un tas pieejams gan kājāmgājējiem, gan riteņbraucējiem, kā arī vecākiem ar bērnu ratiņiem un cilvēkiem ratiņkrēslos. Kopējais taku garums ir 3 km, taču maršrutu var veidot pēc savām vēlmēm. Mežaparkā izveidotas arī 2 virvju trases – augstā Gaisa taka drosmīgākajiem, kas uzstādīta 8m virs zemes, un zemā Gaisa taka – mazākiem bērniem. Brocēnu Gaisa takas ir bezmaksas.

LABIEKĀRTOJUMS



Brocēnu novada pašvaldība,
T: +371 63807306,
E: dome@broceni.lv

Brocēni

Brocēni

**BROCĒNU NOVADA PAŠVALDĪBAS
ADMINISTRĀCIJA**
Lielciēres iela 3, Brocēni,
T: +371 63807306,
www.broceni.lv/turisms/

**BROCĒNU GAISA TAKAS.
INSTRUKTORI**
T: +371 24933055,
[www.facebook.com/
BrocenuGaisaTakas/](http://www.facebook.com/BrocenuGaisaTakas/)





Kalnansu purva taka



← RĪGA 125 km
KULDĪGA 33 km
KABILE 5 km

KABILES PAGASTS
Ieteicamais sākuma punkts:
Brūnā norāde pie ceļa
Lutriņi-Kabile

GPS Lat: 56.90632 Lon: 22.39933

0,5-1 h

1 km

Nav marķēta, taču var viegli orientēties pēc takas

Lokveida

●○○○○

Iestaigāta taka, dēļu laipa

ar a/m
—



* Daļēji pieejama vecākiem ar bērnu ratiņiem – takas sākumpusmā pārvietošanos apgrūtina koku saknes, savukārt laipas posmā vietām izlauzti dēļi, kā arī palielas šķirbas starp dēļiem, kas var apgrūtināt pārvietošanos ar mazajiem ratiņiem. Atkarībā no ratu modeļa, kā arī stūmēja izveicības un līdzsvara sajūtas taka var būt izbraucama.



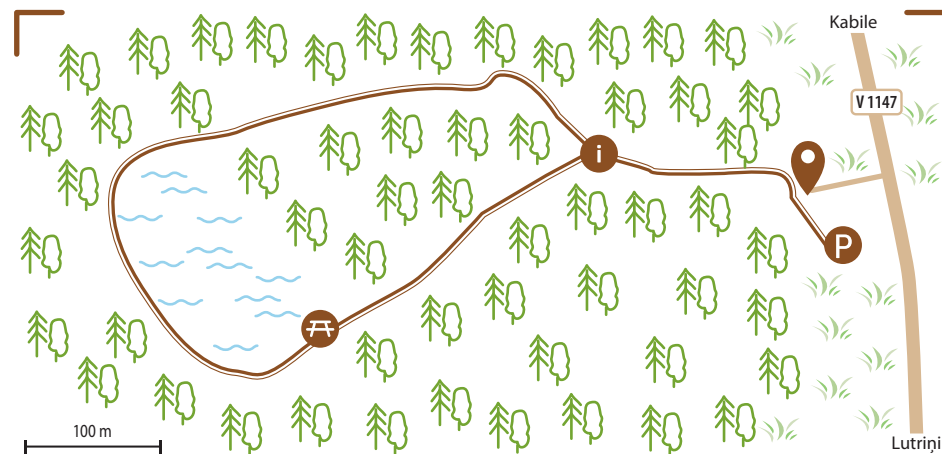


Kalnansu purva taka atrodas 34 km attālumā no Kuldīgas virzienā uz Rīgu, netālu no Kabiles. Tā ir 1 km gara, lokveida purva taka ar ļoti skaistu ainavu – purvainu mežu, ezeru un purvainu raksturīgiem augiem. Runā, ka šim purva ezeram ir ļoti mīksts, ārstnieciskais ūdens. Senatnē nostāsti vēstīja, ka tas varētu būt dziļākais Latvijā, tamdēļ tas tika nosaukts par Bezdibeņa ezeru. Vēlāk tika noskaidrots, ka tā patiesais dziļums ir vien 7 m. Kalnansu purvs ir aizsargājams augstais sūnu purvs.

LABIEKĀRTOJUMS



Foto: Andris Jermuts



Latvijas valsts meži Dienvidkurzemes iecirknis, T: +371 29182907, E: lvm@lvm.lv

Kabile, Kuldīga

Kuldīga

P/I "KULDĪGAS AKTĪVĀS ATPŪTAS CENTRS"
Baznīcas iela 5, Kuldīga,
T: +371 29334403,
E: tourinfo@kuldiga.lv,
www.visit.kuldiga.lv



← RĪGA 131 km
SALDUS 12 km

Sātiņu diķi



DABAS LIEGUMS
"SĀTIŅU DĪKI", "BITĪTES",
NOVADNIEKU PAGASTS
Ieteicamais sākuma punkts:
Pie Sātiņu diķu informācijas
stenda

GPS Lat: 56.62741 Lon: 22.34980

1 h (vienā virzienā)

1,8 km (vienā virzienā)

Nav marķēta

Liniņveida

●○○○○

Grants šķembu segums

ar a/m
—



Ieteicams uzturēšanos saskaņot ar zemes īpašnieku – skatīt norādi takas sākumā.

Sātiņu diķi ir dabas liegums, kas iekļauts Natura 2000 aizsargājamo teritoriju tīklā, ar mākslīgi veidotu diķu kompleksu, kas atrodas 8 km attālumā no Saldus. Tie aptver 3780 ha lielu teritoriju ar 30 diķiem. Sātiņu diķi ir ievērojami ar lielo putnu skaitu ligzdošanas un migrāciju laikā. Arī tuvējie meži ap diķiem ir daudzu aizsargājamo putnu un sikspārņu sugu dzīves vieta. Takas galā izbūvēts jauns skatu tornis putnu vērošanai. Pie torņa izvietots arī informācijas stends ar informāciju par teritorijā mītošajām putnu sugām, kā arī informāciju par apkārtnē tūristiem pieejamajiem pakalpojumiem.

LABIEKĀRTOJUMS





Foto: Valdis Jansons



Zemes īpašnieks – Anatolijs Grigorjevs, T: +371 29165144
Putnu novērošanas tornis – Saldus novada pašvaldība, T: +371 63807950, E: dome@saldus.lv

Saldus

Saldus

SĀLDUS TŪRISMA INFORMĀCIJAS, KULTŪRAS UN SPORTA CENTRS
Striķu iela 3, Saldus, T: +371 63807443, E: tic@saldus.lv, www.turisms.saldus.lv/





← RĪGA 148 km

Skrundas pastaigu taka gar Ventas krastu



SKRUNDA
Ieteicamais sākuma punkts:
Saldus iela 23, Skrunda
(stāvlaukums pie Skrundas
estrādes)

GPS Lat: 56.67338 Lon: 22.02398

0,5-1 h

1,6 km

Nav marķēta, taču var viegli orientēties pēc takas

Lokveida

●○○○○

Grants šķembu segums

ar a/m
 ar autobusu

Ventas upes krastā atrodas Skrundas pilskalns, kas ir populāra gan vietējo iedzīvotāju, gan tūristu atpūtas vieta. Pilskalnā izveidota estrāde un to ieskauj parks ar tēlnieka Ģ. Burvja veidotajiem kuršu ķoniņu koka krēsliem. Par pilskalnu vēsta teikas – gan par pazemes ejām, gan par balto sievieti “Ventas Vārava”, kas iznāk reizi simts gadu laikā. Gar pilskalnu izveidota pastaigu taka, kas ļauj izbaudīt skaistos dabas skatus, vērot putnus un Ventas mierīgo plūdumu. Gar pastaigu taku uzstādīti arī soliņi, atpūtas un ugunsкура vieta un izveidotas vairākas pieturas vietas, lai vērotu gleznaino Kurzemes ainavu un izveidota sajūtu taka. Taka kalpo arī par sākuma un noslēguma posmu laivotājiem.

LABIEKĀRTOJUMS



Skrundas novada pašvaldība,
T: +371 63350454,
E: zane.eglite@skrunda.lv

Skrunda

Skrunda

SKRUNDAS NOVADA PAŠVALDĪBA
Amatnieku iela 1, Skrunda,
T: +371 63350454,
E: zane.eglite@skrunda.lv,
www.skrunda.lv





Rudbāržu parka dabas taka



← RĪGA 158 km
SKRUNDA 9 km

RUDBĀRŽU MEŽA PARKS, RUDBĀRŽI

Ieteicamais sākuma punkts:
Liepu iela 7, Rudbārži
(Rudbāržu muiža)

GPS Lat: 56.64482 Lon: 21.88786

1 h

3 km

Marķēta ar norādēm – uz kokiem
krāsotas līnijas: balts-oranžs-balts

Lokveida

● ○ ○ ○ ○


Iestaigāta taka

ar a/m
 ar autobusu

Rudbāržu meža parks ir īpašs ar neskarto dabu un vecajiem kokiem. Tas ir bijušais muižas parks un tā kopējā platība ir 9,6 ha. Parkā aug gan vietējās, gan 57 introducētās sugas. Šeit redzīsit vērienīgu ozolu aleju, kā arī dižskabāržu, Sibīrijas balteglu, Eiropas lapeglu veimutpriēju un duglāziju audzes. Dabiskais meža biotops nodrošina ligzdošanas vietas dzeņiem un pūcēm. Rudbāržu parkā un tā apkārtnē ir novērota 121 putnu suga. Šeit bijušas arī baronu Fon Firksu dzimtas kapenes, kas padomju laikā nopostītas, taču parkā joprojām apskatāmas iespaidīgo kapeņu drupas.

Uzsākot taku pie Rudbāržu muižas, esiet uzmanīgi šķērsojot šoseju un ejot posmu gar šosejas malu.

LABIEKĀRTOJUMS



Skrudas novada pašvaldība,
T: +371 63350454,
E: zane.eglite@skruna.lv

Rudbārži, Skrunda, Kalvene

Skrunda

SKRUNDAS NOVADA PAŠVALDĪBA
Amatnieku iela 1, Skrunda,
T: +371 63350454,
E: zane.eglite@skruna.lv,
www.skruna.lv





← RĪGA 168 km
AIZPUTE 9 km

Kazdangas pils taka



KAZDANGA
Ieteicamais sākuma punkts:
Stāvieta pie Kazdangas pils

GPS Lat: 56.73229 Lon: 21.73375

1 h

2,2 km

Marķēta ar speciālām norādēm –
uz kokiem krāsotas zilas un
dzeltenas līnijas

Lokveida

●○○○○

Iestaigāta taka

ar a/m
ar autobusu



Pils ēka nav pieejama cilvēkiem
ratīņkrēslos.

Kazdangas pils taka ir 2 km gara un vijas pa Kazdangas parku gar iespaidīgo muižas pili, kas celta 1800. gadā un piederējusi Kurzemes baroniem Manteifeļiem. Ap pili izvietotas saimniecības un dzīvojamās ēkas, kas kopā veido apjomīgu un arhitektoniski vērtīgu ansambli. Tagad pils un tai piederošie zemes īpašumi atrodas valsts īpašumā un tajā atrodas Kazdangas pils muzejs un Tūrisma informācijas punkts. Parkā ir daudz vecu un svešzemju koku, t.sk. dižkoku, un tajā ligzdo ap 60 dziedātājputnu sugu.

LABIEKĀRTOJUMS



Katamarānu noma vasaras sezonā
Kazdangas pils muzejā (T: +371 28616717)

Saieta namā un Kultūras centrā.
Saieta namā ir pielāgots numuriņš cilvēkiem ar īpašām vajadzībām.



Kazdangas pagasta pārvalde,
T: +371 63448188,
E: padome@kazdanga.lv

Kazdanga, Aizpute

Aizpute

**AIZPUTES NOVADA
TŪRISMA INFORMĀCIJAS UN
MŪZIZGLĪTĪBAS CENTRS**
Atmodas iela 16, Aizpute,
T: +371 29817180,
E: turisms@aizpute.lv,
www.visitaizpute.lv

**KAZDANGAS TŪRISMA
INFORMĀCIJAS PUNKTS**
Jaunatnes gatve 1, Kazdanga,
T: +371 29103813,
E: kazdanga.tic@inbox.lv,
www.kazdangaspils.com





Kazdangas parka dabas taka



Atsevišķi posmi

← RĪGA 169 km
AIZPUTE 9 km

KAZDANGA
Ieteicamais sākuma punkts:
Kazdangas parka labirints Kaplejā
(sporta un atpūtas laukums)

GPS Lat: 56.72480 Lon: 21.73576

3 h

9 km

Marķēta ar norādēm – uz
apskates objektiem un kokiem
krāsotas līnijas

Lokveida



Dēļu laipa, grants šķembu
segums, iestaigāta taka

ar a/m
ar autobusu



Kazdangas parks ir lielākais Latvijā (~196 ha) un piedāvā plašas iespējas "izlocīt kājas". Līdz ar jaunās ezera laipas un skatu torņa izbūvi, apmeklētājiem ir pavērusies lieliska iespēja apvienot dabas takas abās parka daļās (Valātas parka daļa un Šēfera birzs) apbus Kazdangas Dzirnezera un iziet maršrutu ar kopējo distanci 9 km. Maršrutu iespējams variēt, jo parkā ir daudz iestaigātu taku, taču orientēties palīdzēsies ik pa posmam izvietotās informatīvās norādes un uz kokiem krāsotais taku marķējums ar dzeltenām, zaļām un sarkanām norādēm. Pa ceļam pieejamas vairākas atpūtas vietas. Maršrutā ietilpst veci muižas parki ar dažādām svešzemju koku sugām un dižkokiem, zivju dīķi, ezers, upīte, skujkoku mežs. Apkārtne daudz dobumainu koku. Valātas parka daļai raksturīgs sarežģītāks reljefs un gravas. Kopā maršrutā novērotas 154 putnu sugas. Liela ligzdojošo putnu daudzveidība. Dienas laikā dažādas putnu sugas novērojamas visu gadu.


Atsevišķi takas posmi (t.sk. ezera laipa) pieejami arī cilvēkiem ratiņkrēslos un vecākiem ar bērnu ratiņiem.

LABIEKĀRTOJUMS



RENT Katararānu noma vasaras sezonā
RENT Kazdangas pils muzejā (T: +371 28616717)

Saieta namā un Kultūras centrā.
Saieta namā ir pielāgots numuriņš cilvēkiem ar īpašām vajadzībām.



Kazdangas pagasta pārvalde,
T: +371 63448188,
E: padome@kazdanga.lv

Kazdanga, Aizpute

Aizpute

**AIZPUTES NOVADA
TŪRISMA INFORMĀCIJAS UN
MŪZIZGLĪTĪBAS CENTRS**
Atmodas iela 16, Aizpute,
T: +371 29817180,
E: turisms@aizpute.lv,
www.visitazpute.lv

**KAZDANGAS TŪRISMA
INFORMĀCIJAS PUNKTS**
Jaunatnes gatve 1, Kazdanga,
T: +371 29103813,
E: kazdanga.tic@inbox.lv,
www.kazdangaspils.com





Žibgravas veselības taka



← RĪGA 176 km
KULDĪGA 28 km

ALSUNGA
Ieteicamais sākuma punkts:
Autostāvvietā aiz brūnās norādes
zīmes pie ceļa P119 (Kuldīga –
Alsunga)

GPS Lat: 56.98428 Lon: 21.57882

1 h

1,5 km

Markēta ar speciālām norādēm –
gājējs uz dzeltena fona ar virzienu
un atlikušās distances norādi.

Lokveida

●○○○○

Iestaigāta taka, grants ceļš.

ar a/m
 ar autobusu

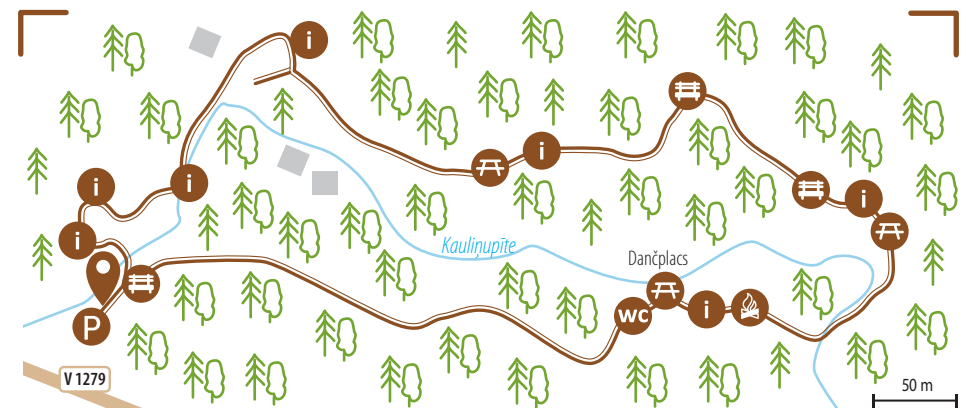


Iespējams piebraukt pie atpūtas vietas
"Dančplacis" un iziet daļu takas.
 Taka ieteicama pavasarī un rudenī.



Žibgravas veselības takas nosaukums jau pats par sevi liecina par dabas takas galveno vērtību – gravu, kuras augstums vietām sasniedz 15 m. Taka vijas caur paugurainu meža reljefu gar Kauliņupītes gleznaino, likumoto krastu. Gravā vērojamas netraucētas dabas norises un tā saista ar savu pirmatnību un dabas daudzveidību. Dabas takā vērojami savdabīgi, veci koki, avots, diķītis un sastopamas tādas aizsargājamas sugas kā spožā skudra, ķērpis kastaņbrūnā artonija un sēne kastaņbrūnā kātiņpiepe. Ik pa laikam uz takas izvietoti informācijas stendi ar saistošu informāciju par dabas takā sastopamajiem augiem un dzīvniekiem, teikām un miklām saistībā ar suitu dialektu, uz kuriem atbildes sniegtas katrā nākošajā stendā. Takas noslēgumā ierikota atpūtas vieta, kas pieejama arī cilvēkiem ratiņkrēslos. Slapjā laikā atsevišķi takas posmi var būt mitri un applūduši, ieteicams paņemt atbilstošus apavus.

LABIEKĀRTOJUMS



Alsungas novada pašvaldība,
T: +371 26425015,
E: muzejs@alsunga.lv

Alsunga

Jūrkalne, Ēdole, Kuldīga

**ALSUNGAS NOVADA TŪRISMA
INFORMĀCIJAS CENTRS**
Skolas iela 11a, Alsunga,
T: +371 26425015,
E: muzejs@alsunga.lv
www.alsunga.lv



Rivas loki



RĪGA 195 km
VENTSPILS 54 km
PĀVILOSTA 16 km

LABRAGS
Ieteicamais sākuma punkts:
Ulmales-Labraga luterāņu baznīca
Beigu punkts: Gumbu tilts pār
Rivas upi

GPS Lat: 56.97027 Lon: 21.34781

2,5 h (vienā virzienā)

Pirmais posms: 3 km (vienā virzienā)
Otrais posms: 3 km (vienā virzienā)
Trešais posms: 2 km (vienā virzienā)

Marķēta ar zaļu svītru uz kokiem
pirmajā posmā.
Marķēta ar zaļu punktu uz kokiem
otrajā posmā.
Nav marķēta trešajā posmā –
jāseko upes krasta līnijai.

Linijveida

●●●○ pirmajiem diviem
posmiem
●●●○ trešajam posmam

Iestaigāta taka, meža ceļš
pirmajiem diviem posmiem.
Trešajā posmā – vietām nedaudz
iestaigāta taka, vietām taka nav
speciāli veidota.

ar a/m
ar autobusu




Lai gan no lielceļa pagaidām vēl neredzēsiet ierasto “brūno zīmi” ar norādi uz taku, tomēr tā ir viegli atrodama. Sekojiet norādei uz Ulmales-Labraga luterāņu baznīcu, takas sākums atzīmēts ar speciāli veidotu takas nosaukuma zīmi. Maršruts turpinās virzienā prom no jūras, un vijas augšup un lejup pa Rivas upes lejteces gleznaino senleju. Rīva plūst kanjonveidīgā gravā, kuras dziļums sasniedz 12 m. Skatam paveras neskaitāmi upes likloči un stāvie krasta atsegumi, iespējams vērot krāšņus dabas skatus un augu daudzveidību. Ja paveiksies, var ieraudzīt arī zivju dzenīti vai melno stārķi.

Takai ir 3 posmi. Maršruts piemērots aktīviem gājējiem, visu 3 posmu iziešanai pavisam nepieciešamas vidēji 2,5 h un kopējā distance ir 8 km. Maršrutā pieejamas vairākas vienkāršas atpūtas vietas ar soliņiem un ugunsкура vietām. Pirmie divi posmi marķēti ar zaļu krāsu uz kokiem. Pēdējais – grūtākais – nav speciāli veidots un iezīmēts, tas patiks ceļotājiem, kas mīl neskartu dabu un gatavi pārvarēt dažādus iespējamus šķēršļus – nolūzušus kokus, aizaugušu krastu utml. Lai nenomaldītos, pēdējā posma iziešanai ieteicams sekot upes krasta līnijai, kas aizvedīs līdz maršruta noslēgumam pie Gumbu tilta. Maršruts ir līnijveida, atgriešanās iespējama pa ceļu. Tomēr jāreķinās, ka sabiedriskais transports gan šeit nekursē, līdz ar to savlaicīgi jāpdomā par transportu atpakaļ vai jāmēro atpakaļceļš kājām.

LABIEKĀRTOJUMS



Laivošanai ieteicams
pavasaris un rudens



Ingus Antonovičs, T: +371 26586582
Dainis Ansons, T: +371 26427606

Pāvilosta, Jūrkalne

Pāvilosta, Jūrkalne

PĀVILOSTAS NOVADA TŪRISMA
INFORMĀCIJAS CENTRS
Dzintaru iela 2, Pāvilosta,
T: +371 63498229,
E: tic@pavilosta.lv,
www.pavilosta.lv/lv/trismsunatpt

VENTSPILS TŪRISMA
INFORMĀCIJAS CENTRS,
Dārzu iela 6 (Ventspils Prāmju
pasaziņu terminālis, 1.stāvs),
T: +371 29232226,
E: tourism@ventspsils.lv,
www.visitventspsils.com





Cīravas bebru taka

Atveiški posmi



← RĪGA 191 km
AIZPUTE 16 km

CĪRAVA
Ieteicamais sākuma punkts:
stāvvietā pie Cīravas evaņģēliski
luteriskās baznīcas

GPS Lat: 56.73578 Lon: 21.38335

2 h

4 km

Marķēta ar speciālām norādēm –
bebrs uz koka stabiņiem

Lokveida

●●○○○

Iestaigāta taka

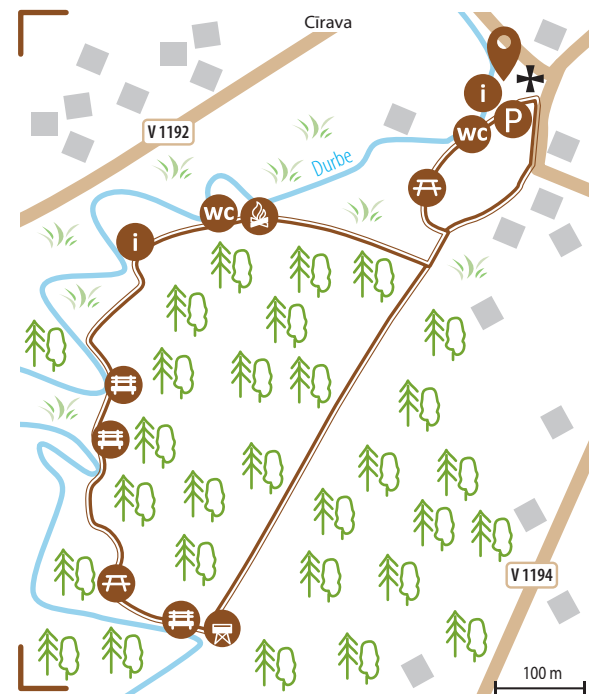
ar a/m
ar autobusu



Bebru taka atrodas Cīravas Mežaparkā. Tā ir lokveida, 4 km gara dabas taka, kas ved caur skaistu, jauktu koku mežu gar Durbes upes līčiem. Taka sevišķi patiks bērniem, jo tajā ik pēc posma uzstādīti dažādi atrakciju elementi – trošu tiltiņš, kāpšanas sienas, šūpoles, mazi skatu torniņi, āra lasītavas, atpūtas laukumiņi u.c.

Mežaparkā ievērosiet daudz dažādus putnus. Pils parkā, pa ceļam uz Mežaparku, izvietotas koka skulptūras ar skaistiem kokgriezumiem. Mežaparkā papildus iespējams pastaigāties arī pa Makšķernieku takām, kas ved gar Durbes upes krastu un Skaņo taku, kurā 1 km garā posmā izvietoti Latvijā līdz šim vienīgie skaņu radoši mākslas vides objekti no metāla – "Taures – svilpes", "Skanošās kastes", "Meža arfa" u.c.

LABIEKĀRTOJUMS



Cīravas pagasta pārvalde,
T: +371 63449931,
E: padome@cirava.lv

Cīrava, Aizpute

Aizpute

AIZPUTES NOVADA
TŪRISMA INFORMĀCIJAS UN
MŪŽIZGLĪTĪBAS CENTRS
Atmodas iela 16, Aizpute,
T: +371 29817180,
E: turisms@aizpute.lv,
www.visitaizpute.lv

**CĪRAVAS TŪRISMA INFORMĀCIJAS
PUNKTS**
"Atbalsti", Cīrava, T: +371 25435898,
E: cirava.tic@inbox.lv,
www.cirava.lv/turisms/





Dabas takas

Dvēseles veldzes dārzā



← RĪGA 223 km
PĀVILOSTA 31 km



LAIVENIEKI, ZIEMUPE

GPS Lat: 56.727804 Lon: 21.093084



1-2 h



3 takas: Baso pēdu taka (530 m),
Sajūtu parks (diametrs 60 m),
labirints (800 m²)



Norādes zīmes un vadlīnija
neredzīgajiem



Lokveida



●○○○○



Iestaigāta taka, bruģis, grants
šķembu segums, meža ceļš



ar a/m
ar autobusu (Ziemupe)



Ieteicams pavasarī – rudenī.
Apmeklējumi centra darba laikā.

Liepājas Neredzīgo biedrības izveidotajā rehabilitācijas centrā “Dvēseles veldzes dārzā” ir ierīkotas 3 īsas dabas takas, kas sevišķi pielāgotas vājredzīgajiem un neredzīgajiem – Baso pēdu taka, Sajūtu parks un Labirints. Sajūtu parks sniedz iespēju sajūt daudz un dažādus augus (puķes, garšaugus, krūmus u.c.) – tos sataustīt, pagaršot, sajūst smaržu, un pašiem arī paravēt! Augu dobes speciāli veidotas augstāk, lai pie tām var piebraukt cilvēki ratiņkrēsls.

Blakus mežā izveidota 530 m garā Baso pēdu taka, kurā ik pēc 10 metriem mainās segums, kas mijās ar dažādu grūtības pakāpju šķēršļiem.

Izveidots un šobrīd jau ņipri stiepjas garumā arī sastādīto košumkrūmu labirints, kas ierīkots 800 m² lielā platībā.

LABIEKĀRTOJUMS



Ierīkotas spēļu un
trenāžieru zonas

★ Baso pēdu taka nav pieejama cilvēkiem ratiņkrēsls.

Ekskursijas ar aizsietām acīm, kas palīdz iejusties neredzīga cilvēka ādā, meistardarbnīcas un aktīvās atpūtas iespējas cilvēkiem ar īpašām vajadzībām, t.sk. pielāgoti diķis (var peldēties cilvēki ar funkcionāliem traucējumiem, izmantojot pielāgotu peldratu palīdzību). Pieteikšanās pa tālr. +371 26371443.



Liepājas Neredzīgo biedrība,
T: +371 22007874,
E: info@redzigaismu.lv

Kapsēde, Pāvilosta, Grobiņa

Kapsēde, Pāvilosta, Grobiņa

PĀVILOSTAS NOVADA TŪRISMA
INFORMĀCIJAS CENTRS
Dzintaru iela 2, Pāvilosta,
T: +371 63498229,
E: tic@pavilosta.lv,
www.pavilosta.lv/lv/trismsunatpt

VĒRGALES/ZIEMUPES TŪRISMA
INFORMĀCIJAS CENTRS
Ziemupes tautas nams, Ziemupe,
T: +371 29437166,
E: daina.vitola@pavilosta.lv

LIEPĀJAS REĢIONA TŪRISMA
INFORMĀCIJAS BIROJS
Rožu laukums 5/6, Liepāja,
T: +371 29402111,
E: info@liepaja.travel,
www.liepaja.travel

LIEPĀJAS NEREDZĪGO BIEDRĪBA
Ganību iela 197/205, Liepāja,
T: +371 22007874,
E: info@redzigaismu.lv,
www.redzigaismu.lv





Embūtes dabas taka



RĪGA 173 km
VAINODE 12 km

DABAS PARKS EMBŪTE, EMBŪTE
Ieteicamais sākuma punkts: Embūtes Tūrisma informācijas centrs

GPS Lat: 56.50560 Lon: 21.81922

1,5-2 h

3 km

Nav marķēta. Ieteicams sekot norādei uz Joda dambi, tālāk var viegli orientēties pēc takas.

Lokveida

●●●○○

Iestaigāta taka, kāpnes

ar a/m
ar autobusu
Pa autoceļu P106 līdz Embūtes centram (Embūtes TIC). Ejot – sākumā uz pilsdrūpām, pēc tam jāvadās pēc norādes uz Joda dambi.



Embūtes dabas taka iepazīstina ar Embūtes senleju, kas bijusi sena apdzīvota un sakrāla vieta. Tā ir viena no skaistākajām un noslēpumainākajām Kurzemes vietām, kas atrodas starp vairākus desmitus metru augstiem pauguriem – Pavārkalnu, Vēreskalnu, Rādīņkalnu, Embūtes pilskalnu un Krievu kalnu. Senleja plešas apmēram 4 km apkārtnē. No 1977. gada šeit izveidots dabas parks senlejas vērtīgo gravu un nogāžu mežu aizsardzībai.

Senleja tiek uzskatīta par senu svētvieta, tā apvīta ar teikām un nostāstiem. Ieeju senlejā simbolizē stilizētas senlejas vārtu zīmes – 2 kuršu zobeni – kuršu vadoga Induļa un viņa drauga Pūdiķa atstātie zobeni un vairogi, katrs savā ceļa pusē, kas sargā ceļu, kurš ved uz Embūtes senleju un Joda leju. Zobeni rada mītisku noskaņu un joprojām norāda uz diženo kuršu klātbūtni Embūtes senlejā.

Dabas takā izbūvētas jaunas kāpnes, skatu platformas un skatu tornis. Taku ieteicams sākt no Embūtes Tūrisma informācijas centra, turpat var arī ērti novietot auto.

Ejot dabas taku, noteikti apmeklējiet Embūtes agrākās muižas un vācu bruņinieku pils drupas, Embūtes baznīcas drupas, kuršu zobenus, skatu torni, Joda dambi un ieleju, Joda pēdakmeni, pilskalna avotiņu, kuršu jeb Induļa pilskalnu un dzirnavu dīķa slūžas. Vairāku garo, stāvo kāpumu dēļ taka nav pieejama cilvēkiem ar kustību traucējumiem un vecākiem ar bērnu ratiņiem. Tāpat var būt apgrūtināša arī senioriem.

LABIEKĀRTOJUMS



Vainodes novada dome,
T: +371 63451572,
E: turisms@vainode.lv

Vainode

Vainode

EMBŪTES TŪRISMA INFORMĀCIJAS CENTRS
Embūtes muiža, T: +371 26632134,
E: embutes.tic@vainode.lv,
www.vainode.lv





Kalnu dabas taka



RĪGA 165 km
SALDUS 45 km
NĪGRANDE 7 km

NĪGRANDE
Ieteicamais sākuma punkts:
Kanavišku ūdenskrātuves slūžas
(ir brūnā norādes zīme uz dabas taku)

GPS Lat: 56.45871 Lon: 22.11609

1 h

2,6 km

Ik pēc posma izvietoti informācijas stabiņi ar uzdevumiem un informāciju

Cilpveida




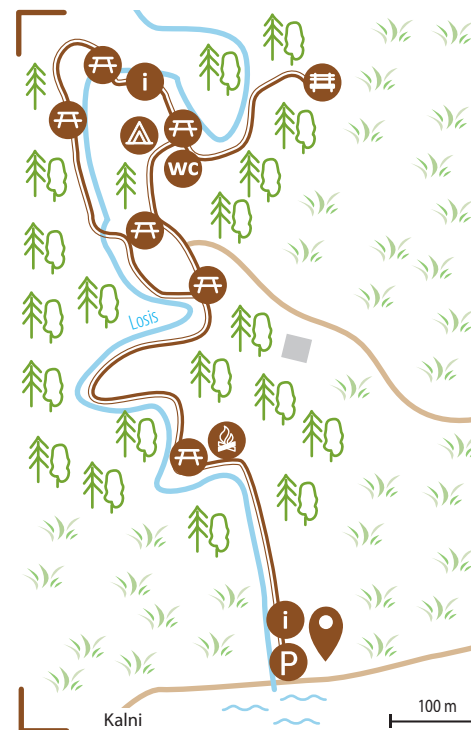
Iestaigāta taka, dēļu laipa

ar a/m



Kalnu dabas taka vijās gar Loša upi – skaistu, seklu, akmeņainu upīti. Takā izvietoti miklu minēšanas stendiņi, kas palīdzēs arī noorientēties takā, kā arī informācija par apskates objektiem – brūnoglū transportēšanai izveidoto dzelzeļa uzbērums, zilā māla stāvkrastu un Airišu dižakmeni. Dabas takā iekārtotas vairākas atpūtas vietas, ugunsкура vieta un nojume piknikam. Taka ir piemērota gan nesteidzīgām pastaigām, gan pārgājieniem – apmeklētāju ērtībām ir izveidotas laipas un kāpnes. Pārsteigumu noteikti sagādās divi savdabīgie tiltiņi, kas ir šīs takas “odziņa”, jo to šķērsošana prasa zināmu koncentrēšanos un drosmi.

LABIEKĀRTOJUMS



Nigrandes pagasta pārvalde,
T: +371 63864239,
E: nigrande@saldus.lv
Zemes īpašnieks: Vineta Ignāte,
T: +371 29341073

Kalni, Nīgrande

Ezere, Skrunda, Saldus

SALDUS TŪRISMA INFORMĀCIJAS,
KULTŪRAS UN SPORTA CENTRS
Striku iela 3, Saldus,
T: +371 63807443, E: tic@saldus.lv,
www.turisms.saldus.lv





Volzbaha

dabas taka un taka

uz Lielbātas avotu



← RĪGA 183 km
VAINODE 2 km

VAINODE
Ieteicamais sākuma punkts:
2 km no Vainodes centra ZR virzienā

GPS Volzbaha taka:
Lat: 56.43446 Lon: 21.84496
Taka uz Lielbātas avotu:
Lat: 56.44316 Lon: 21.85927

Volzbaha taka: 15 min
Taka uz Lielbātas avotu:
15 min (vienā virzienā)

Volzbaha taka: 0,6 km
Taka uz Lielbātas avotu: 0,6 km
(vienā virzienā)

Nav marķētas, taču viegli orientēties pēc takas

Volzbaha taka: lokveida
Taka uz Lielbātas avotu: līnijveida

●○○○○ Taka uz Lielbātas avotu
●●○○○ Volzbaha taka

Volzbaha taka:
dēļu laipa, iestaigāta taka.
Taka uz Lielbātas avotu:
betona seguma celiņš.

ar a/m
—




Volzbaha kalns ir lieliska atpūtas vieta – šeit ir gan skatu platforma pašā kalna galā vienreizēji skaitās ainavas baudīšanai, kas paveras no kalna virsotnes uz gravu un Alejas diķi, gan labiekārtota vieta piknikam, pastaigām, foto sesijām. Nesen šeit atklāta jauka 600 m gara dabas taka, kas ved apkārt kalnam, ar trepītēm, laipu un skatu platformu uz ūdens. Rudenī Volzbaha kalns ir viena no labākajām vietām Vainodes apkārtnē, kur vērot krāšņos rudens skatus. Savukārt ziemas sezonā aktīvās atpūtas cienītājiem pieejams vairāk nekā 130 m garš nobrauciens ar slēpēm, sniega dēli vai dažnedažādiem slūcamrikiem. Kalnam ērti var piebraukt klāt ar automašīnu. Turpat pa ceļu uz priekšu nedaudz vairāk kā 1 km attālumā no Volzbaha kalna atrodas Lielbātas avots, kas pārsteigs ikvienu ar savu neparasto dzidrumu – tas ir lielākais dabīgais dzidravots Latvijā un viens no retajiem Ziemeļeiropā, kas zemes virspusē no dziļēm iznes bioloģiski aktīvu un pareizi strukturētu ūdeni. Jau izsenis tam piedēvētas dziednieciskas spējas. Vēstures liecības liecina, ka 1923. gadā Lielbātas pili tika izveidota sanatorija, kam par iemeslu bija šeit esošā dabiski tīrā un dziednieciskā vide, kas saglabājusies līdz pat mūsdienām. Lielbātas avota ūdens temperatūra visu cauru gadu ir 6 grādi, tādēļ ziemā, pie ļoti liela sala, šeit var novērot, kā avots kūp. Laikam ritot, avota ūdens plūsma ir pat pieņēmusies spēkā un ar apbrīnojamu jaudu turpina mūs lutināt ar savu unikālo dabas velti – tīro un bioloģiski aktīvo ūdeni. Auto iespējams atstāt takas sākumā netālu no Lielbātas pils un doties patīkamā pastaigā līdz avotiņam ar kājām, kopā turp-atpakaļ mērojot 1,2 km garu distanci. Pie avotiņa pieejama arī jauka atpūtas vieta.

LABIEKĀRTOJUMS

Volzbaha taka Slēpošanas
trase ziemā

Taka uz
Lielbātas avotu



Volzbaha taka: Biedriba "Volzbahs",
T: +371 29391023,
[www.facebook.com/
BiedribaVolzbahs/](http://www.facebook.com/BiedribaVolzbahs/)
Taka uz Lielbātas avotu: Vainodes
novada dome, T: +371 63451572,
E: turisms@vainode.lv

Vainode

Vainode

VAINODES NOVADA DOME
Raina iela 23a, Vainode,
T: +371 63451572,
E: turisms@vainode.lv,
www.vainode.lv



RĪGA 191 km
GROBIŅA 14 km

Durbe pilskalna taka



Takas posms līdz
Durbes diķa galam



DURBE
Ieteicamais sākuma punkts:
Durbes muzejs

GPS Lat: 56.58979 Lon: 21.36563

0,5 h

1,8 km

Nav marķēta, taču var viegli orientēties pēc takas

Lokveida

●○○○○

Dēļu laipa, grants šķembu segums, iestaigāta taka

ar a/m
ar autobusu



Taka ved gar Durbe pilskalnu un Durbe diķi. 13. gadsimtā šeit notika kauja starp vācu Livonijas ordeņa apvienoto karaspēku un žemaišiem, kuru pusē pārgāja arī ordeņa karaspēkā iesauktie kurši. Par sendienās vienu no lielākajām kaujām atgādina Durbe pilskalnā uzstādītais piemiņas akmens Žemaišu uzvarai pār krustnešiem, kas atvērta no Žemaitijas un uzstādīts Durbe kaujas 750. gadadienā. Durbe pilskalnā apskatāmas arī 14. gadsimtā celtās vācu ordeņpils drupas. Pils pagalmā bijis apjots ar augstu mūri, kura daļa dienvidu pusē vēl stāv. Pils kalpojusi svarīgā ceļa aizsardzībai, kas vedis no Prūsijas uz Livoniju, un tā tika izpostīta jau pirms 300 gadiem. Pilskalna virsotnē izbūvēta skatu platforma, kas ļauj vērot lielisko Durbe apkārtnes ainavu. Esot Durbē, noteikti apmeklējiet arī nesen izbūvēto putnu vērošanas torni Durbe ezera krastā (Lat: 56.59782; Lon: 21.34384). Informācija par torni pieejama, noskenējot QR kodu. Atpūtas vieta pie torņa un WC pieejami cilvēkiem ar kustību traucējumiem.

LABIEKĀRTOJUMS



RENT
Vasaras sezonā



Foto: Normunds Kaprano



Durbe novada pašvaldība,
T: +371 63498097,
E: dome@durbe.lv

Durbe

Durbe pagasts

DURBE MUZEJS
Raina iela 17, Durbe,
T: +371 28677141,
E: muzejs@durbe.lv,
www.visitdurbe.lv





Ālandes upes parka taka



← RĪGA 206 km
LIEPĀJA 12 km

GROBIŅA
Ieteicamais sākuma punkts:
Grobiņas Livonijas ordeņa
pilsdrupas

GPS Lat: 56.53513 Lon: 21.16260

1 h (vienā virzienā)

2,6 km (vienā virzienā)

Nav marķēta, taču var viegli orientēties pēc takas

Līnijveida

●○○○○

Dēju laipa, grants šķembu segums

ar a/m
ar autobusu

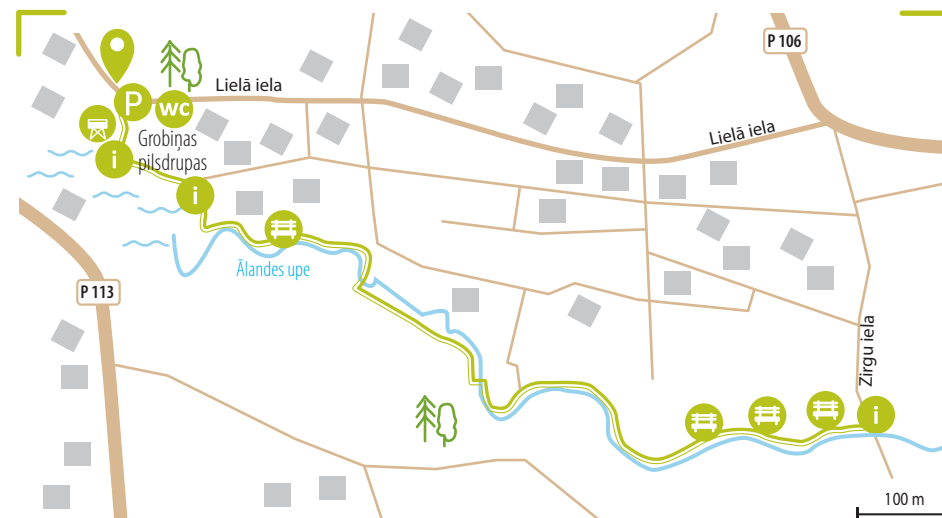


Taka vijas gar Ālandes upes likločiem cauri mūsienu Grobiņai. Visa maršruta garumā informatīvajos stendos ir iespēja iepazīt Grobiņas vēstures stāstus. Ceļā iespējams redzēt Grobiņas pilskalnu, senpilsētu, senkapus. Grobiņa, ko ienācēji dēvējuši par Zēburgu (Jūrpils vai Ezerpils), ir pirmā apdzīvotā vieta Latvijā, kas fiksēta rakstu avotos. Tā bijusi apdzīvota jau akmens laikmetā, vēlāk – mūsu ēras 1. gadsimta sākumā – Grobiņa kļūst par rietumbaltu cilts kuršu centru. Līdz 9. gadsimtam Grobiņa ir bijusi plaša tā laika pasaulē labi zināma kuršu un vikingu pilsētveida apmetne. Parks un pastaigu taka ir piemērota, lai pārvietotos kājām, ar velosipēdu, kā arī tā būs ērta vecākiem ar bērnu ratiņiem un cilvēkiem ar kustību traucējumiem. Ālandes upes parku iespējams izbaudīt arī ar laivu pa Ālandes upes ceļu.

LABIEKĀRTOJUMS



Vasaras sezonā



Grobiņas novada dome,
T: +371 22024940,
E: info@grobinasturisms.lv

Grobiņa

Grobiņa

GROBIŅAS NOVADA DOME
Lielā iela 76, Grobiņa,
T: +371 22024940,
E: info@grobinasturisms.lv,
www.grobinasturisms.lv





Liepājas ezera

Zirgu salas taka un Liepājas ezera laipa



Zirgu salas takā arī

← RĪGA 217 km

DABAS LIEGUMS "LIEPĀJAS EZERS", LIEPĀJA

Sākuma punkts Zirgu salas takai:
Zirgu salas stāvlaukums
Sākuma punkts Liepājas ezera laipai:
Lauku ielas austrumu gals

GPS Zirgu salas taka:
Lat: 56.51718 Lon: 21.03084
Liepājas ezera laipa:
Lat: 56.49449 Lon: 21.02443

⌚ Zirgu salas taka:
0,5 h – 1 h (vienā virzienā)
Liepājas ezera laipa:
15 min (vienā virzienā)

↔ Zirgu salas taka: 2 km (vienā virz.)
Liepājas ezera laipa: 0,5 km (vienā virz.)

— Nav marķētas, taču var viegli orientēties pēc takas. Taku sākumā ir norādes zīmes.

→ Zirgu salas taka: cilpveida
Liepājas ezera laipa: līnijveida

▲ ● ○ ○ ○ ○

🌳 Zirgu salas taka: dēļu laipa, grants ceļš
Liepājas ezera laipa: dēļu laipa

🚗 ar a/m
ar autobusu

Liepājas ezera Zirgu salas taka ir jauka pastaigu taka, kuras sākumā izveidots celiņu tīklojums ar platu un kvalitatīvu koka laipu gar ezera karstu un vairākām skatu platformām ezerā. Gar laipu izvietoti vairāki āra trenāžieri un atpūtas vietas ar piknika galdiem un ugunsкура vietām. Taka turpinās pa šauru dambi, uz kura izbūvēts skatu tornis, ļaujot izbaudīt ezera ainavu un vērot tajā mītošos putnus.

Liepājas ezera laipa ir plata, kvalitatīva koka laipa, kas ved caur Liepājas ezera niedrāju uz putnu vērošanas torni, kas atver lielisku skatu uz ezeru un tā apkārtni.

Abas laipas ir pieejamas arī cilvēkiem ratiņkrēslos ar asistentu un vecākiem ar bērnu ratiņiem. Paši torņi ziemā nav pieejami cilvēkiem ratiņkrēslos. Zirgu salas takā var būt apgrūtināta dambja daļas izbraukšana seguma akmentīņu dēļ (var traucēt mazajiem ratiņiem).

LABIEKĀRTOJUMS



Stends velo novietošanai

Zirgu salas takā



Aizliegti arī ūdensmotocikli



Liepājas ezera laipa



Zirgu salas taka



Zirgu salas taka



Zirgu salas taka



Zirgu salas taka

🚩 Liepājas pilsēta dome,
T: +371 63404750,
E: pasts@liepaja.lv

🛒 Liepāja

📄 Liepāja

📍 **LIEPĀJAS REĢIONA TŪRISMA INFORMĀCIJAS BIROJS**
Rožu laukums 5/6, Liepāja,
T: +371 29402111,
E: info@liepaja.travel,
www.liepaja.travel





Liepājas Jūrmalas parks



← RĪGA 218 km

LIEPĀJA
Ieteicamais sākuma punkts:
Liepu un Peldu ielas krustojums

GPS Lat: 56.506298 Lon: 20.997178

1-1,5 h

ļespējams veidot dažāda garuma maršrūtus

Norādes zīmes

Lokveida



Grants šķembu segums, bruģis, laipas, asfaltēts segums

ar a/m
ar autobusu



3 km garais Liepājas Jūrmalas parks ir viens no lielākajiem dendroloģiskajiem parkiem Latvijā ar vairāk kā 140 vietējām un svešzemju kokaugu sugām. Parks piedāvā plašas atpūtas un pastaigu iespējas visai ģimenei. Parkā ir vairāki ievēribas cienīgi apskates objekti – koncertestrāde “Pūt, vējiņi!”, Gulbišu diķis ar strūklakām, saliņu un tiltiņu, piemiņas vieta Liepājas rokgrupai “Līvi” – muzikāls un izgaismots vides dizaina objekts “Spoku koks”, kā arī Latvijā lielākās bungas, kas atgādina, ka Liepāja ir Latvijas mūzikas galvaspilsēta. Parkā atrodas arī Liepājā dzimušā slavenā basketbolista Kristapa Porziņģa dāvinātais NBA basketbola laukums. Parks atrodas jūras krastā ar plašu pludmali, kam piešķirts Zilā karoga pludmales statuss, kas apliecina tās kvalitāti. Tā ir arī pirmā pludmale Latvijā, kas pielāgota cilvēkiem ar redzes un kustību traucējumiem.

LABIEKĀRTOJUMS



Liepājas pilsēta dome,
T: +371 63404750,
E: pasts@liepaja.lv

Liepāja

Liepāja

LIEPĀJAS REĢIONA TŪRISMA
INFORMĀCIJAS BIROJS
Rožu laukums 5/6, Liepāja,
T: +371 29402111,
E: info@liepaja.travel,
www.liepaja.travel





Kalētu mežaparks "Priediens"



Atsevišķi posmi

← RĪGA 214 km
PRIEKULE 19 km

DABAS PIEMINEKLIS "KALĒTU MEŽAPARKS", KALĒTU PAGASTS
Ieteicamais sākuma punkts:
Kalētu mežaparks (Liepu aleja)

GPS Lat: 56.35929 Lon: 21.48929

1,5 h

Dažādas distances, kopējais garums 5 km

Sēņu taka — dzeltenas krāsas stabiņi.
Augu taka — zaļas krāsas stabiņi.
Zvēru taka — sarkanās krāsas stabiņi un baltas krāsas stabiņi.

Lokveida

●○○○○


Iestaigāta taka

ar a/m
ar autobusu



Kalētu mežaparks savulaik bijis muižas medību dārzs, kur tika turēti savvaļas meža dzīvnieki. No šejienes Latvijas teritorijā izplatījušies staltbrieži, kas 1848. gadā uz Kalētiem atvesti no Vācijas. Mūsdienās Kalētu mežaparks izveidojies par lielisku vietu dabas izziņai, skolēnu ekskursijām, pastaigām un atpūtai ģimenēm ar bērniem. Šeit ierīkotas 3 tematiskās dabas takas — sēņu taka, augu taka un zvēru taka, virkne interesantu dabas objektu, kā arī neliels piedzīvojumu parks bērniem. Mežaparkā var gan izlocīt kājas šķēršļu joslā, izstaigāt tematiskās dabas takas, izpētīt Kalētu mežaparkā izvietotās koka figūras un iepazīt parkā sastopamo augu un dzīvnieku daudzveidību. Atsevišķi parka posmi pieejami cilvēkiem ar īpašām vajadzībām ar asistentu, t.sk. neredzīgajiem, jo koka figūras iespējams iztaustīt ar plaukstām un tādējādi gūt priekšstatu par parka augiem un iemītniekiem.

LABIEKĀRTOJUMS



Priekules novada pašvaldība,
T: +371 63461006,
E: dome@priekulesnovads.lv

Priekule

Priekule

PRIEKULES NOVADA TŪRISMA INFORMĀCIJAS PUNKTS
T: +371 26423893,
E: turisms@priekulesnovads.lv,
www.priekulesnovads.lv/
turisms#menu-anchor





← RĪGA 199 km
PRIEKULE 21 km

Aizvīku parks



Atsevišķi posmi

AIZVĪKU PARKS, GRAMZDAS PAGASTS
Ieteicamais sākuma punkts:
Aizvīku muižas krogs un pagastnams

GPS Lat: 56.334407 Lon: 21.724638

1 h - 1,5 h

4 km

Norādes zīmes

Lokveida un līnijveida

●●○○○

Iestaigāta taka, meža ceļš


ar a/m
ar autobusu



Šis ir savdabīgs, noslēpumiem un leģendām apvīts meža parks. Veidots 19. gadsimta beigās kā Aizvīku muižas parks, kad muižas barons fon Korfs tuvumā esošo pauguraino zemi apsēja ar priežu un egļu mežu. Vēlāk 40 ha lielajā platībā tika ierīkoti pastaigu celiņi, sastādīti arī citu sugu koki un ierīkots fazānu dārzs.

Bez gleznainajām meža ainavām te apskatāmi arī kokā darināti pasaku un teiksmu tēli, kas ceļotājiem vēsta notikumus no Aizvīku vēstures un atzīmē parkā esošās kultūrvēsturiskās vietas – Tumšo ganģi, pēdakmeni, Raganas sode vietu un Raganas peļķi, Spoku kalnu un 18. gadsimta kapsētu. Parkā izveidota arī Zaļā klase bērnu izglītošanas veicināšanai par dabu.

LABIEKĀRTOJUMS



Biedrība "Aizvīku parks",
T: +371 29186717,
E: henrijskeruzis@inbox.lv

Priekule

Priekule

**PRIEKULES NOVADA TŪRISMA
INFORMĀCIJAS PUNKTS**
T: +371 29186717,
E: turisms@priekulesnovads.lv,
www.priekulesnovads.lv/
turisms#menu-anchor





Dunikas purva laipa



RĪGA 242 km
RUCAVA 24 km

DABAS LIEGUMS DUNIKA, RUCAVAS PAGASTS
Ieteicamais sākuma punkts: laipas sākums ziemeļu pusē.
Ieteicamais beigu punkts: laipas noslēgums dienvidu pusē aiz Luknas skābaržu audzes.

GPS Lat: 56.28120 Lon: 21.38282

1,5 h (vienā virzienā)

5 km (vienā virzienā)

Nav marķēta, taču var viegli orientēties pēc takas

Linijsveida

●●○○○

Dēļu laipa, iestaigāts ceļš

ar a/m
Autoceļš Liepāja – Lietuvas robeža (A11), pagrieziena pa kreisi "Grobīņa 52", 19,4 kilometri, ceļā labajā pusē norāde uz purva laipu ar autobusu



Starp laipas dēļiem palielas šķiras, var paslidēt

Dunikas purva laipa ir viena no garākajām purva laipām Eiropā – tā ir 5 km gara, taču vienvirziena, līdz ar to jābrauc ar divām a/m, tad vienu var atstāt takas otrā galā vai jāmēro ceļš divreiz – turp un atpakaļ, kopā nostaiģājot 10 km un nesteidzīgi izbaudot purva fantastisko atmosfēru divreiz. Mazās priedītes, ko redzēsiet, īstenībā ir jau vairāk kā simts gadus vecas. Takas galā ir Luknas skābaržu audze, kas arī ir vairāk kā 100 gadus veca un skaitās šobrīd vienīgā Latvijā. Skābaržu audzes posmā laipa ir tikko atjaunota. Nedaudz apgrūtināta ir iešana laipas vidusdaļā sliktā laipas stāvokļa dēļ (ielūzuši, izpuvuši dēļi), līdz ar to esiet uzmanīgi un skatieties zem kājām. Atpakaļceļu var mērot pa to pašu ceļu vai iet apkārt purvam pa grants ceļu.

LABIEKĀRTOJUMS



Gidu pavadībā purvu iespējams iziet arī ar purva korpēm



Latvijas valsts meži Dienvidkurzemes iecirknis, T: +371 29182907, E: lvm@lvm.lv

Rucava

Nīca

RUCAVAS TŪRISMA INFORMĀCIJAS CENTRS
T: +371 29134903,
E: rucava.tic@inbox.lv,
www.rucava.lv/index.php/turisms





← RĪGA 263 km
RUCAVA 9 km

Papes

Dabas procesu taka



PAPES DABAS PARKS, PAPE
Ieteicamais sākuma punkts:
Pie Papes kanāla Papes ciemā

GPS Lat: 56.15066 Lon: 21.03089

3-4 h

9,6 km

Norāžu stabiņi, dzeltenī aplīši

Lokveida

●●○○○

Iestaigāta taka, grants ceļš, purvā
dēļu laipa, meža ceļš, smilšains
liedags

ar a/m
ar autobusu
no Liepājas autoostas līdz Rucavai, tad
kājām aptuveni 8 km līdz Papes ciemam



Dabas procesu taka sniedz iespēju ceļotājiem iepazīt Papes dabas parka lejasdaļu caur piecām ekosistēmām: ezers, pļava, mežs, purvs un kāpas. Katra no pieturvietām stāsta, kā veidojas dabas ainava dažādu dabas procesu ietekmē.

Taka iet gar Ķoņu ciemu virzienā uz Nidas purvu, kas ir vienīgais purvs Latvijā, kurš atrodas tik tuvu Baltijas jūrai un tas ir viens no vērtīgākajiem purviem Latvijā. Purva rietumu pusē izbūvēta dēļu laipa, kas aizved pie skatu platformas purva vērošanai. Tālāk taka pagriežas uz jūru un ved gar jūras krastu ar vienreizēji baltu liedagu atpakaļ uz Papes kanālu Papes ciemā.

Pa ceļam apmeklējiet Latvijas brīvdabas muzeja zvejnieku sētu "Vitolnieki", Mikjāņu sētu un pievārsiet uzmanību ēkām Papes Ķoņu ciemā, kas ir viens no diviem Latvijas zvejniekiem, kas līdz mūsdienām saglabājis zvejniekciema apbūves autenticitāti.

Pavasaros un rudenos aiz Ķoņciema līdz Nidas purva skatu platformai taka var būt mitra.

LABIEKĀRTOJUMS



Fišereja "Dzintarvēji", t.sk. vasarā darbojas
arī kā tūrisma informācijas punkts

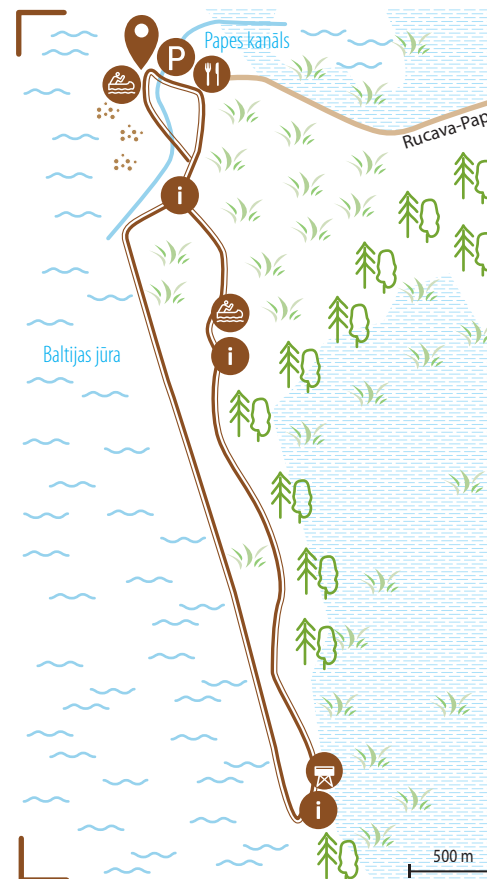
Liepājas etnogrāfiskā brīvdabas
muzeja zvejnieku sētā "Vitolnieki"

Telšu vieta "Jauntilbi"
Ķoņciemā



Zvejnieku – zemnieku sētā "Mikjāņi" Ķoņciemā, kas ir arī
kultūrvēsturisks apskates objekts un tūrisma informācijas punkts

Nidas
purvā



Pasaules Dabas Fonds,
T: +371 67505640, E: info@pdf.lv

Rucava

Nīca

RUCAVAS TŪRISMA
INFORMĀCIJAS CENTRS
T: +371 29134903,
E: rucava.tic@inbox.lv,
www.rucava.lv/index.php/turisms
Adrese:
1.05. – 30.09. "Pietura", Rucava
1.10. – 30.04. "Pagastmāja", Rucava

Informācija par dabas parku
"Pape" un citiem apskates objektiem
tajā www.pdf-pape.lv





Papes ezera taka



← RĪGA 263 km
RUCAVA 9 km

PAPES DABAS PARKS, PAPE
Ieteicamais sākuma punkts:
Pie Papes kanāla Papes ciemā

GPS Lat: 56.15068 Lon: 21.03084

8-9 h

↔ Mazais loks: 32 km (tikai taka)
Garais loks: 36 km (ar apskates objektu apmeklējumu)

— Norāžu stabiņi

→ Lokveida

▲ ●●●○

🌳 Iestaiģatā taka, meža ceļš,
grants ceļš

🚗 Ar a/m līdz Papes kanālam Papes ciemā.
Ar autobusu no Liepājas autoostas līdz
Rucavai, tad kājām aptuveni
8 km līdz Papes ciemam.

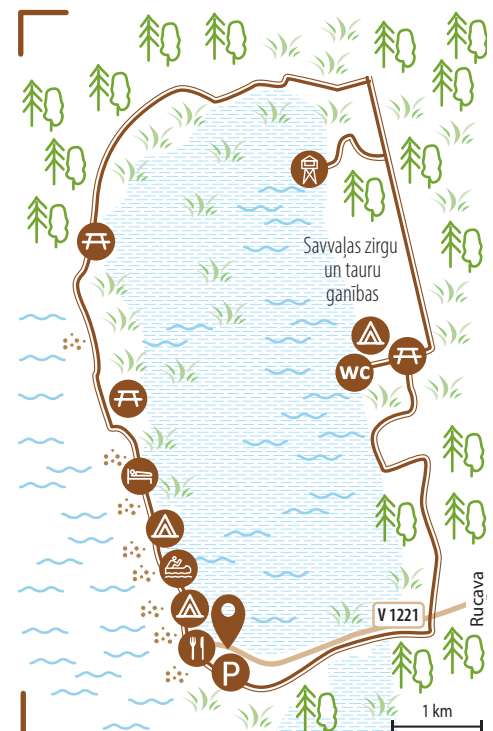


Taka ved apkārt Papes ezeram. Pats ezers ir aizaugošs lagūnas tipa ezers ar sāļūdens veģetāciju. Ļoti sekls, tā vidējais dziļums ir 0,5 m. Ceļā redzēsiet dažādus apskates objektus: putnu novērošanas torni, putnu slēpni, Paurupi un Līgupi, bebraini, palieņu pļavu, svētbirzi un Ezerskolas upurakmeni, Papes polderu pļavas, melnalkšņu, priežu un egļu mežus, ornitoloģisko staciju un Papes bāku.

Taka neved gar pašu ezera krastu, taču to ir iespējams apmeklēt pēc vēlēšanās, kādā posmā nedaudz novirzoties no takas. Sevišķi ieteicams apmeklēt savvaļas zirgu un tauru ganības, kas ir viens no ievērojamākajiem apskates objektiem ceļā (biļetes iespējams iegādāties informācijas kioskā pie ieejas). Šeit iespējams arī piekļūt ezera krastam, kas atver skatam patiesi iespaidīgu sirreālu ainavu.

Apmeklējot visus apskates objektus takas ceļā, faktiskais takas garums ir ~36 km. Tāpēc izvēlieties piemērotus, ērtus apavus, lai izturēto garo distanci. Atsevišķi takas posmi ezera dienvidu un ziemeļu daļā pavasarī un rudenī ir mitri. Atkarībā no sezonas var būt daudz odu un dunduru, ieteicams attiecīgi saģērbties un nodrošināties ar pretinsektu līdzekļiem.

LABIEKĀRTOJUMS



🚩 Pasaules Dabas Fonds,
T: +371 67505640, E: info@pdf.lv

🛒 Rucava

📍 Nica

📍 **RUCAVAS TŪRISMA INFORMĀCIJAS CENTRS**
T: +371 29134903,
E: rucava.tic@inbox.lv,
www.rucava.lv/index.php/turisms
Adrese:
1.05. – 30.09. "Pietura", Rucava
1.10. – 30.04. "Pagastmāja", Rucava

📍 **NĪCAS TŪRISMA INFORMĀCIJAS CENTRS**, Bārtas iela 6, Nica,
T: +371 29458532,
E: turisms@nica.lv, www.nica.lv

Informācija par dabas parku "Pape" un citiem apskates objektiem tajā www.pdf-pape.lv





Jūrtaka



NO LATVIJAS – LIETUVAS ROBEŽAS (NIDAS CIEMS) LIDZ TALLINAS OSTA!

GPS Lat: 56.06945 Lon: 21.06473



60 dienas (vienā virzienā)



1200 km (vienā virzienā)

Uzlīmes pilsētu/ciemu teritorijā un uz kokiem/akmeņiem krāsoti balts-zils-balts karodziņi vai bultiņas (Jūrtakas marķējums). Gar krasta līniju marķējuma nav, bet var viegli orientēties pēc krasta līnijās.

Linijveida



●●○○○●●●●● ejoš vienā vienas dienas posmā
 ●●●●●●●● ejoš visu maršrutu



Liedagi, kas kļāti ar smilti, smalku granti, akmeņiem, piejūras plavas, nelielas takas, meža ceļi. Ciemos – asfaltēts segums, grants segums.



ar a/m (uzsākot taku pie Latvijas-Lietuvas robežas)




ar a/m un autobusu (uzsākot taku Tallinā)



Jūrtaka ir Eiropas garās distances pārgājēju maršruta E9 daļa, kas stiepjas no Latvijas-Lietuvas robežai līdz pat Tallinai. Tā ir vairāk kā 1200 km gara un sastāv no 60 atsevišķiem vienas dienas gājieniem.

Brīžiem tā ved pa smilšainu liedagu, brīžiem – pa akmeņiem un sīkiem oļiem nokaisītu pludmali. Reizēm tā izved cauri piejūras mežam vai pietāj zvejnieku ciematā. Pilsētā Jūrtaka kļūst teju vai neatpazīstama, bet sasniesi Igauniju, tā pārtop par Ranniku Matkarada un turpina likumot tālāk cauri kadiķu audzēm un piekrastes plāvām. Vīsa maršruta garumā ar tevi kopā ir jūra un kaijas, saule un vējš un it visur tevi pavada labā sajūta, ka visur esi gaidīts. Atliek tikai vēlēties un Jūrtaka aizved uz tuvāko atpūtas vietu, piedāvā siltas pusdienas un drošas naktsmājas. Pievienojies Jūrtakai, kur vien vēlies, atvadies no tās, kad vēlies, un atgriezies pie tās, kad atkal esi gatavs gājējs! Jūrtaka tevi gaida vienmēr! Vairāk informācijas meklē www.jurtaka.lv vai aktualitātēm seko līdz www.facebook.com/estlathiking.



Attiecīgo teritoriju novadu pašvaldības
 Katram posmam atbilstošos novadu TIC-os, www.jurtaka.lv





← RĪGA 230 km
VIĻŅA 320 km
KLAIPĒDA 66 km

Šauklų dabas taka



Dēļu laipa

SALANTU REĢIONĀLAIS PARKS, ŠAUKĻU CIEMATS, SKODAS RAJONS

GPS Lat: 56.12609 Lon: 21.59004

1-2 h

2,7 km

Norādes zīmes

Lokveida

●●○○○

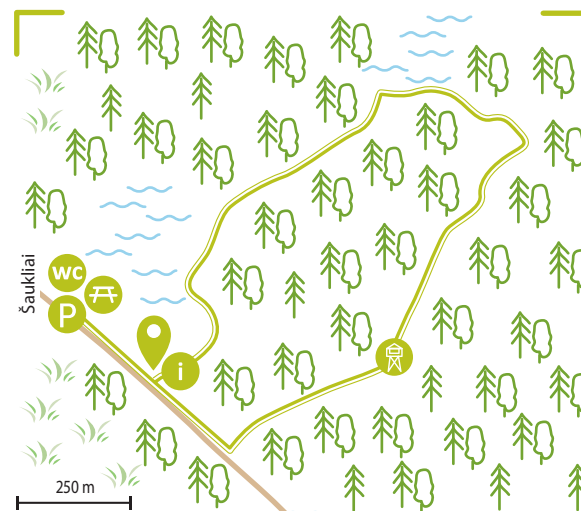
Dēļu laipa, iestaigāta taka

ar a/m
—



Šauklų dabas taka ir īpaša ar tās unikālo, tundrai līdzīgo ainavu, kas ir neierasta Lietuvai. Uz takas ir skatu tornis apkārtnes ainavas, floras un faunas vērošanai. Šauklų laukakmeņi ir vieni no lielākajiem Lietuvā un ietilpst Šauklų ainavas liegumā. Šī teritorija aizņem 79 ha lielu platību un izveidojās pēdējā leduslaikmeta periodā. Tā pazīstama arī kā Lietuvas tundra, kurā diezgan vienmērīgi izvietoti akmeņi ar diametru 0,3-1 m vai pat 3 m un dažāda veida kadiķi, kas sniedzas līdz pat 6 m garumā. Daļa teritorijas ir nožogota, jo šeit ganās arī muflonu bars, kas tiek turēts teritorijas apsaimniekošanas nolūkā. Cilvēkiem ratiņkrēsls un vecākiem ar bērnu ratiņiem pirms apmeklējuma ieteicams sazināties ar takas apsaimniekotāju, lai nodrošinātu iekļūšanu teritorijā nožogojuma dēļ.

LABIEKĀRTOJUMS



Salantu reģionālais parks,
T: +370 445 58761,
E: direkcija@salanturp.lt

Salanti, Mosėde

Salanti

SKODAS RAJONA PAŠVALDĪBA
Vītauta iela 10, Skoda,
T: +370 440 73 935,
www.skuodas.lt





RĪGA 200 km
VIĻŅA 320 km
PLUŅĒ 41 km

Mikitai izzināšanas taka



ŽEMAITIJAS NACIONĀLAIS PARKS (ZIEMEĻU DAĻA), SKODAS RAJONS
Ieteicamais sākuma punkts:
Alkakalnis iela 1, Mikitai ciems,
stāvieta atrodas netālu no takas

GPS Lat: 56.12722 Lon: 21.82533

0,5 h

1,2 km

Marķēta ar norādes zīmēm

Cilpveida

●●●○

Iestaigāta taka


ar a/m
No Platējiem līdz Žemaitijas nac. parka Z. daļai caur Žemaiču Kalvarijas ielu. Aplyveida krustojumā nogriezies pa labi un braukt līdz krustojumam ar norādes zīmi "Žemaiču Kalvarija". Nogriezieties pa kreisi. Taisni līdz pirmajam krustojumam, turoties pa labi (grants ceļš) Barstiču virzienā. Mikitai ciematā zīme "Mikity alkakalnis".



Taka iepazīstina ar Mikitai dabas rezervātu un tajā sastopamiem vērtīgiem arheoloģiskiem atradumiem. Rezervāts izveidots, lai saglabātu un parādītu apmeklētājiem Žemaitijai raksturīgo kalnaino ainavu ar mežu, laukiem, pļavām, pakalniem, nelieliem purviem, lauku saimniecībām, arheoloģiskiem atradumiem, retu sugu biotopiem, augiem, sēnēm, dzīvniekiem, kā arī dabiskiem hidrogrāfiskiem elementiem.

Mikitai pagānu upurkalns ir takas augstākais punkts. Saskaņā ar leģendām, Mikitai pagānu upurkalnu uzcēla zviedri. Senos laikos tas kalpoja par upurēšanas vietu dieviem. Ejot no kalna pa meža taku, sasniegsiet Lūgšanu aku, kas ir piltuves tipa bedre ar diametru 2 m un dziļumu līdz 50 cm, bruģēta ar akmeņiem. Saskaņā ar leģendām šeit tika piedāvāti upuri. Vēlāk, lai ziedojumi netiktu izpostīti, aka tika noslēgta ar akmeņiem. Tālāk vienā takas pusē redzēsiet purvu, bet otrā – kalna pakājē esošo, teikām apvīto akmeni – Velna pēdu, kura izmērs ir 4,5 x 2,5 x 4 m. Saskaņā ar leģendu, velns šeit iznīcināja baznīcu, kas stāvēja uz upurkalna, un, steidzoties prom, atstāja savas kājas nospiedumu akmeni. Tiek uzskatīts, ka akmens ir vismaz 1,5 miljardu gadu vecs. Vairāku garo, stāvo kāpumu dēļ taka nav pieejama cilvēkiem ar kustību traucējumiem un vecākiem ar bērnu ratiņiem. Tāpat var būt apgrūtināša arī senioriem.

LABIEKĀRTOJUMS



Žemaitijas Nacionālā parka direktorāts, T: +370 448 49231, E: info@zemaitijosnp.lt

Barstiči, Platēji

Platēji

ŽEMAITIJAS NACIONĀLĀ PARKA APMEKLĒTĀJU CENTRS
Didžioji iela 8, Platēji,
T: +370 448 49231;
E: info@zemaitijosnp.lt,
www.zemaitijosnp.lt/en/





RĪGA 202 km
VIĻŅA 309 km
PLUŅĒ 29 km

Paplateles izzīņas taka



**ŽEMAITIJAS NACIONĀLAIS
PARKS, PLUŅĒS RAJONS**
Ieteicamais sākuma punkts:
Stāvieta Paplateles ciemā takas
sākumā (netālu no viesu nama
"Banga"), Ploksšines iela 11

GPS Lat: 56.04684 Lon: 21.88582

40 min

2,5 km

Marķēta ar norādes zīmēm

Lokveida

●●●●○

Iestaigāta taka, asfaltēts segums

ar a/m
Braucot caur Plateliem, dodieties
Pluņģe-Mažeiki virzienā, apmēram
7 km. Pagriezieties pa labi uz Ploksšines
ielu, brauciet taisni, līdz zīmei ar norādi
"Pažintinis takas".


Braucot pa Pluņģe-Mažeiki ceļu,
Ploksšines iela atrodas 6 km attālumā
no Mažeiku-Alsedžu-Pluņģes
krustojuma.



Taka atrodas Platēļu ezera austrumu pusē. Tā ļauj ne tikai redzēt gleznaino Žemaitijas Nacionālā parka pauguraino reljefu, bet arī pašiem sajūst to visas takas garumā. Līdz ar to jāņem vērā, ka garo, stāvo kāpumu dēļ taka nav pieejama cilvēkiem ar kustību traucējumiem un vecākiem ar bērnu ratiņiem, kā arī var būt apgrūtināša senioriem.

Paplateles apkārtnes reljefs ir izveidojies pēdējā ledus laikmeta posmā pirms 13-13,5 tūkstošiem gadu. Tās pakalni sasniedz augstumu līdz 189 m virs jūras līmeņa. Šī ir vienīgā taka parkā, kur redzamas koka skulptūras, kas izgatavotas pēc Lietuvišu pasaku motīviem un ir saglabājušās kopš 20. gadsimta 9. dekādes. Vairākas skulptūras ir īpaši veidotas aktīvai atpūtai un bērnu rotaļām. Pirmais takas posms iet caur dabisko mežu biotopu – teritoriju, ko nav ietekmējusi saimnieciskā darbība vai tā bijusi minimāla. Šeit var sastapt vairākas retas un apdraudētas augu, sēņu un dzīvnieku sugas. Šeit esošais biotops ir attiecināms uz priežu mežu un jaukto mežu veidiem ar kopējo platību 10,5 ha ar gadsimtu vecām priedēm un eglēm. Turpinājumā taka iet gar Sultekis diķi, kas izveidojies 20. gadsimta 8. dekādē un lēnām pārvēršas purvā. Šeit pieejams arī skatu tornis, kas paver lielisku skatu uz diķi un eglju mežu, kas ieskauj to. No šejienes iespējams vērot un dzirdēt dažādus putnus – ķīķi (Pernis apivorus), niedru liju (Circus aeruginosus), peļu klijānu (Buteo buteo) u.c. Diķa malā aug fuksa dzegužpirksīte (Dactylorhiza fuchsia). Mežā var redzēt dažādu dzīvnieku (briedis, stirna, mežacūka) iestaigātas takas un skudrupūžņus, savukārt vērigākie apmeklētāji pamanīs kokos esošos dobumus, ko izveidojuši dzilnu dzimtas putni.

LABIEKĀRTOJUMS



Žemaitijas Nacionālā parka
direktorāts, T: +370 448 49231,
E: info@zemaitijosnp.lt

Platēļi, Pluņģe

Platēļi, Pluņģe

ŽEMAITIJAS NACIONĀLĀ PARKA
APMEKLĒTĀJU CENTRS
Didžioji iela 8, Platēļi,
T: +370 448 49231;
E: info@zemaitijosnp.lt,
www.zemaitijosnp.lt/en/

AUKSTĀ KARA MUZEJS
Šilines iela 4, Ploksšāi ciems





RĪGA 208 km
VIĻŅA 303 km
PLUŅĒ 25 km

Plateļi un apkārtnē



ŽEMAITIJAS NACIONĀLAIS PARKS, PLATEĻI

Ieteicamais sākuma punkts:
Apmeklētāju centrs
(Didžioji iela 8, Plateļi)

GPS Lat: 56.04229 Lon: 21.81529

1-2 h (vienā virzienā)

4 km (vienā virzienā)

Nav marķēta, taču pie apskates objektiem ir izvietotas norādes zīmes un informācijas stendi

Linijveida



Bručis, asfaltēts segums, grants šķembu segums, kāpnes

ar a/m
ar sabiedrisko transportu
no Plūņes



* Tradicionālās amatniecības centrs un Apmeklētāju centra 1.stāvs. Meteņu masku ekspozīcija ir daļēji pieejama. Nav pieejams takas posms līdz Sibīrija skatu tornim, kā arī pats tornis.

Taku ieteicams sākt Apmeklētāju centrā Plateļos, kur iespējams apskatīt ekspozīciju "Žemaitijas zemes noslēpumi", kā arī iegūt informāciju par parku un iegādāties maršrutu kartes. Taka sniedz iespēju apskatīt Plateļu pilsētu un Beržoras etnokultūras ciemu. Šīs abas vietas ir pazīstamas ar savu seno un bagāto vēsturi. Ceļu ieteicams turpināt dienvidu virzienā ar ekspozīciju apskati Plateļu muižas klētī un muižas zirgu stallī, kur iespējams apskatīt vienīgo Lietuvā esošo Meteņu masku izstādi ar vairāk kā 300 tradicionālajām maskām. Tālāk pa gājēju un velo ceļiņu maršruts šķērso Sibīrijas telmoģisko rezervātu un aizved līdz Beržoras ciemam, kur iespējams apskatīt 14 Krusta ceļa kapelas un Svētā Staņislava baznīcu, kas celta 1746. gadā. Šeit redzēsiet arī dabas mantojuma objektu – Birškus dižskābardī, kā arī varēsiet izbaudīt skaisto Beržoras ezera ainavu atpūšoties ezera krastā, kur pieejama stāvvietā, WC, peldvieta, bērnu rotaļu laukums, laivošanas un piknika vieta. Atgriezies iespējams mērojot šo pašu maršrutu, pa ceļam apmeklējot vēl citus interese objektus: Sibīrija skatu torni (15 m), tradicionālo amatniecības centru Plateļu muižas pagrabā, Plateļu muižas parku un Svētā Pētera un Paula baznīcu. Sibīrija skatu tornis paver lielisku ainavu uz Plateļu ezeru un Sibīrijas telmoģisko rezervātu. Tradicionālajā amatniecības centrā, kas pieejams arī cilvēkiem ar kustību traucējumiem, iespējams ņemt dalību dažādās tradicionālās izglītojošās amatniecības programmās. Savukārt muižas parkā redzēsiet Lietuvas platāko osi – Raganu osi, muižas drupas un izziņas taku bērniem.

* Taka atvērta I-XII; 24/7 izņemot apmeklētāju centru, ekspozīcijas un tradicionālās amatniecības centru.

MAKSA Par izglītības programmām un ekspozīciju apskati.

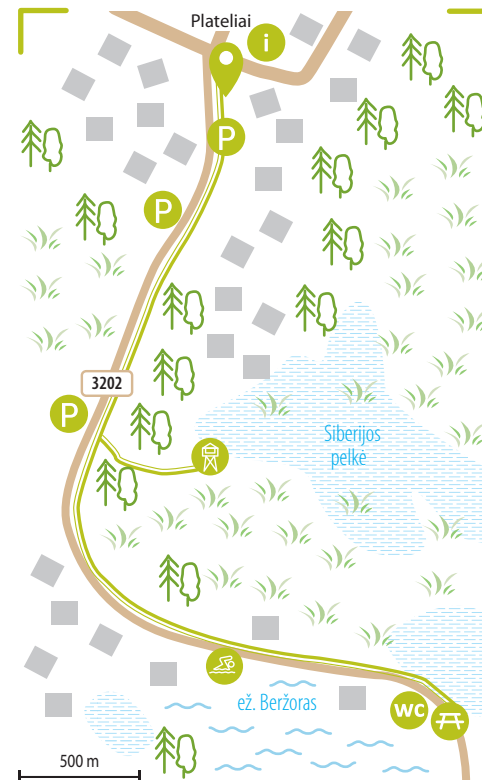
LABIEKĀRTOJUMS



Wi-Fi Plateļu apmeklētāju centrā

Wi-Fi Ekspozīcijās un tradicionālās amatniecības centrā

RENT Plateļos



Žemaitijas Nacionālā parka direktorāts,
T: +370 448 49231,
E: info@zemaitijosnp.lt

Plateļi, Plūņe

Plateļi, Plūņe

ŽEMAITIJAS NACIONĀLĀ PARKA
APMEKLĒTĀJU CENTRS
Didžioji iela 8, Plateļi,
T: +370 448 49231;
E: info@zemaitijosnp.lt,
www.zemaitijosnp.lt/en/

ŽEMAITIJAS NACIONĀLĀ PARKA
UN METEŅU MASKU EKSPOZĪCIJAS
(Didžioji iela 22, Plateļi),
T: +370 65907918

TRADICIONĀLĀS AMATNIECĪBAS
CENTRS, Didžioji iela 19, Plateļi





Šeires izzināšanas taka



Daļa takas

Daļa takas

RĪGA 208 km
VIĻŅA 304 km
PLUŅĒ 25 km

ŽEMAITIJAS NACIONĀLAIS PARKS, PLATEĻI

Ieteicamais sākuma punkts:
Apmeklētāju centrs
(Didžioji iela 8, Plateļi)

GPS Lat: 56.04841 Lon: 21.82736

2 – 2,5 h

7 km

Marķēta ar norādes zīmēm

Lokveida



Iestaigāta taka, grants šķembu segums, asfaltēts segums

ar a/m
caur Plateļiem līdz Ezeru ielai



Taka sniedz iespēju iepazīt šim reģionam raksturīgo reljefu, Šeires mežu, Gaudupes purvu, Plateļu ezeru un Piktezeru, kā arī dažādas augu, sēņu un dzīvnieku sugas, tai skaitā aizsargājāmās. Uz takas ik pēc posma ir pieejami arī dažāda veida interaktīvie elementi, kas sekmēs iepazīt vidi, izmantojot redzi, dzirdi, ožu, tausti, kustību un domāšanu.

Gaudupes purvs ir viens no lielākajiem purviem parkā. Tajā sastopamas 8 no Lietuvas Sarkanajā grāmatā iekļautajām sugām: līzēla lipare (Liparis loeselii), purva sūnene (Hammarbya Paludosa), parastā kreimule (Pinguicula) u.c., kā arī bebri, pļavas čipste (Anthus pratensis) u.c.

Piktezers kalpo kā piemērs tam kā ezers pārvēršas par purvu. Ezeru vidus joprojām ir redzams un sasniedz 16 m dziļumu, kamēr tuvāk krastam dziļums ir vairs tikai 7 m. Ūdens ir skābs ar nelielu skābekļa daudzumu. Ezerā mājot tikai viena zivju suga – asaris.

Savukārt Plateļu ezera krastā ir nesen atjaunota skatu platforma, kas pieejama cilvēkiem ar īpašām vajadzībām (kustību traucējumiem un neredzīgajiem) un paver vienreizēju skatu uz ezeru, tā salām, Skarbas (Dārgumu) kalnu un Kumelkaktis pussalu, uz kuras esot bijis sens tempļis. Savukārt uz platformas esošais informācijas stends ļauj neredzīgajiem iztaustīt ezera kontūru un tajā esošās salas.

LABIEKĀRTOJUMS



Wi-Fi Pieejams Plateļu apmeklētāju centrā



Žemaitijas Nacionālā parka
direktorāts, T: +370 448 49231,
E: info@zemaitijosnp.lt

Plateļi, Pluņģe

Plateļi, Pluņģe

ŽEMAITIJAS NACIONĀLĀ PARKA
APMEKLĒTĀJU CENTRS
Didžioji iela 8, Plateļi,
T: +370 448 49231;
E: info@zemaitijosnp.lt,
www.zemaitijosnp.lt/en/





Šilpēķes jeb Daugīnču meža izziņas taka



RĪGA 233 km
VIĻŅA 313 km
KLAIPĒDA 48 km

SALANTU REĢIONĀLAIS PARKS, ŠILPĒĶES MEŽS, DAUGĪNČU CIEMS, KRETINGAS RAJONS
Ieteicamais sākuma punkts:
Daugīnču senā kapsēta

GPS Lat: 55.95135 Lon: 21.53947

2 h

2,7 km

Norādes zīmes

Lokveida

●●●○



Akmens šķembu segums,
meža ceļš, iestaigāta taka

ar a/m
—



Šilpēķes jeb Daugīnču meža izziņas taka sākas pie Daugīnču Mēra kapsētas, kas atzīmēta ar piemiņas krustiem un kapelām. No Menuļu pilskalna (Liet. "mēnulis" – Mēness) pakājes, gar zemes nocietinājumu, kas izveidots 16.–17. gadsimtā, tā aizved augšup līdz vienam no lielākajiem Minijas upes piekrastes atsegumiem, kura platums ir 44 m un augstums – 22 m. Tas paver pārsteidzošu upes loku un senlejas panorāmu. Kartenas iedzīvotāji šo vietu dēvē par Lietuvas Šveici. Netālu atrodas viena no vistālāk ziemeļos esošajām Lietuvas skābaržu audzēm. Tā kā lielu daļu takas klāj akmens šķembu segums, kā arī stāvo nogāžu un garo trepju posmu dēļ, taka nav pieejama cilvēkiem ar kustību traucējumiem un vecākiem ar bērnu ratiņiem un var būt apgrūtināša senioriem.

LABIEKĀRTOJUMS



Salantu reģionālais parks,
T: +370 445 58761,
E: direkcija@salanturp.lt

Kartena

Kartena

**KRETINGAS RAJONA TŪRISMA
INFORMĀCIJAS CENTRS**
Viļņas iela 2B, Kretinga,
T: +370 445 73 102,
E: tic@kretingosturizmas.info,
www.kretingosturizmas.info,
www.minija.lt





Ekoloģiskā izziņas taka "Litorina"



RĪGA 275 km
VIĻŅA 324 km
KLAIPĒDA 14 km

PIEJŪRAS REĢIONĀLAIS PARKS, KLAIPĒDA

Ieteicamais sākuma punkts:
"Holandieša cepure", Karkle

GPS Lat: 55.79894 Lon: 21.06731



2 h

↔ 5,6 km

— Markēta ar norādes zīmēm

→ G Ciplveida



🌲 Dēļu laipa, liedags, meža ceļš

🚗 ar a/m
🚌 ar autobusu

No Klaipėdas centra var nokļūt ar
sabiedrisko autobusu Nr. 24

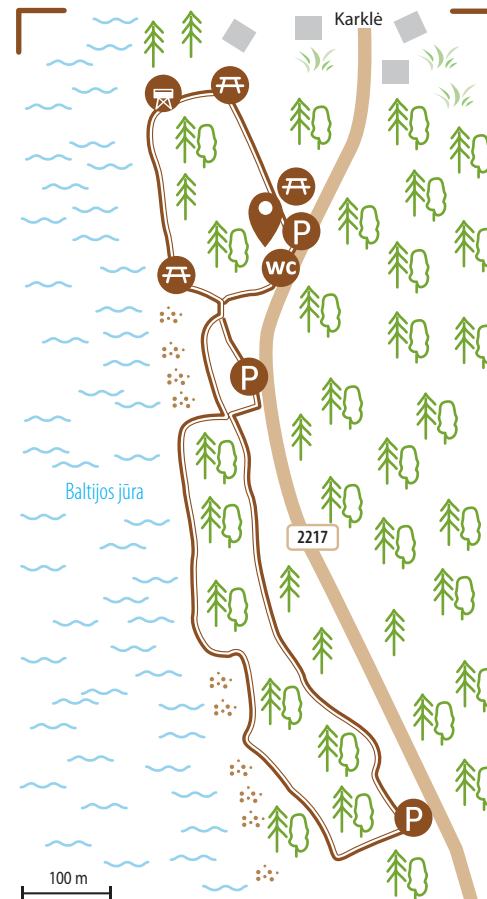


Uz dienvidiem un ziemeļiem no Holandieša cepures (lietuviski: *Olandų kepturė*) atrodas senā Litorīnas jūras krasta krauja, kas izveidojusies viļņu ietekmē pirms 5–7 tūkstošiem gadu. Senās nogāzes augstums no jūras līdz kraujas kores augšdaļai ir 8–21 m. 19. gadsimta beigās šeit tika izveidots parks gleznaino skatu baudīšanai un pastaigām Klaipėdas iedzīvotājiem. Parkā tika sastādīti dažādi koki – ozoli, dižskābarži, kalnu kļavas un citi dekoratīvie koki. Kraujas augšā ir skatu platforma, kas paver iespaidīgu skatu uz jūru un pludmali.

LABIEKĀRTOJUMS



Girulai un
Karkles ciematos



🚩 Piejūras reģionālā parka apmeklētāju centrs, T: +370 46 412483, E: direkcija@pajuris.info
Villa "Olandų kepturė – Žiogelis", T: +370 686 62915, E: info@olandokepure.lt

🛒 Klaipėda

📄 Kalote, Klaipėda

📍 KLAIPĒDAS RAJONA TŪRISMA INFORMĀCIJAS CENTRS
Kvietiniu iela 5, Gargždai,
T: +370 46 473 416,
E: info@klaipedosrajonas.lt,
www.klaipedosrajonas.lt

PIEJŪRAS REĢIONĀLĀ PARKA
APMEKLĒTĀJU CENTRS
Placio iela 54, Karkle,
T: +370 46 412483,
E: direkcija@pajuris.info,
www.pajuris.info





Aukštumalas purva izziņas taka



← RĪGA 308 km
 VIĻŅA 293 km
 KĻAIPĒDA 49 km

NEMUNAS DELTAS REĢIONĀLAIS PARKS, ŠILUTES RAJONS
 Ieteicamais sākuma punkts:
 Šilutes – Kintai ceļš

GPS Lat: 55.38786 Lon: 21.35243

0,5 h (vienā virzienā)

1,2 km (vienā virzienā)

Marķēta ar norādes zīmēm

Liniņveida

●○○○○


Dēju laipa, iestaigāta taka

ar a/m
 —



Purvs ir viens no lielākajiem mitrājumiem Lietuvā. Tas aizņem vairāk nekā 2500 ha teritoriju, taču faktiski neskarta ir mazāk nekā puse no purva. Otrā daļā iegūst kūdru. Aukštumalas izziņas taka ļauj iepazīties ar augsto purvu, uzzināt par tam raksturīgiem augiem un dzīvniekiem, apskatīt ainavu, sajūst savdabīgo un unikālo purva skaistumu, saprast, ka purvs nav tikai izmirkusi dubļaina vieta ar dziļiem un viltīgiem akačiem, kas atbaida tūristus, bet ir arī viens no nedaudzajiem vēl palikušajiem ļoti retu purva augu un dzīvnieku patvērumiem. Taka ved gar bijušo akmeņiem klāto taku zem purva virsmas, kas 18. gs. savienoja vairākus purva apvidus, kur savulaik dzīvoja gandrīz 2000 iedzīvotāju, kas nodarbojās ar dārzenu audzēšanu un strādāja kūdras purvā. Šodien šie ciemi vairs neeksistē. Ejoj taku, esiet uzmanīgi – purvā mājā odzes.

LABIEKĀRTOJUMS



Nemunas deltas reģionālā parka direktorāts, T: +370 441 75050, +370 441 58154, E: info@nemunodelta.lt

Šilute, Kintai

Šilute

ŠILUTES TŪRISMA INFORMĀCIJAS CENTRS, Lietuvininku iela 4, Šilute, T: +370 441 77785, E: info@siluteinfo.lt, www.siluteinfo.lt

NEMUNAS DELTAS REĢIONĀLĀ PARKA DIREKTORĀTS, Kursmariu iela 13, Rusne, T: +370 441 75050, +370 441 58154, E: info@nemunodelta.lt, www.nemunodelta.lt





Tulķarages izziņas taka



RĪGA 303 km
VIĻŅA 293 km
KLAIPĒDA 61 km

**NEMUNAS DELTAS
REGIONĀLAIS PARKS,
ŠILUTES RAJONS**
Ieteicamais sākuma punkts:
pie Kroku loka ezera

GPS Lat: 55.35644 Lon: 21.35374

0,5 h (vienā virzienā)

1,7 km (vienā virzienā)

Norādes zīmes

Līnijveida

●●○○○

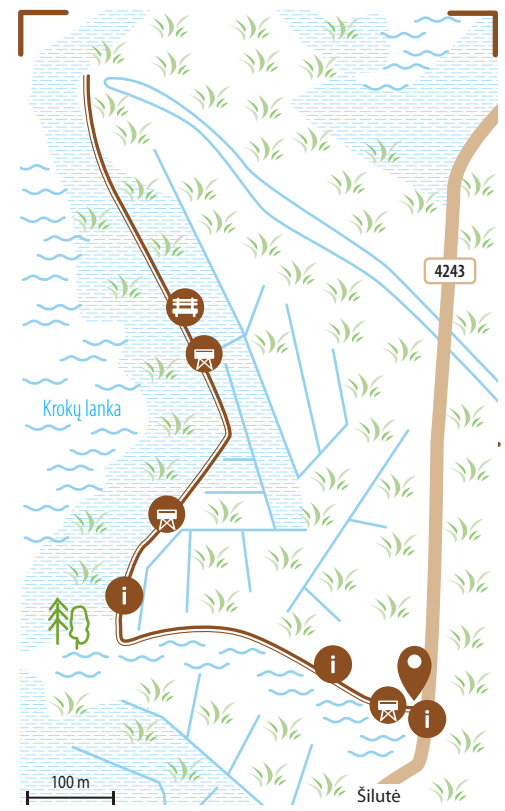
Iestaigāta taka

ar a/m
—



Tulķarages taka iepazīstina ar unikālo Tulķarages apkārtni. Šī teritorija izveidojās pirms apmēram 400 gadiem, kad šeit apmetās pirmie iedzīvotāji, kas izveidoja uzbērumus, polderi, plāva un pārraudzīja auglīgās plavas. Šeit ligzdo retākais Eiropas dziedātājputns - Grīšļu kauķis. Šis globāli aizsargājams putns atveidots takas sākumā uz atjaunotās sūkņu stacijas sienas, kas kalpo arī kā putnu vērošanas tornis. Uz takas ir vairāki dabas izziņas stendi, kas veidoti neparastās formās. Piemēram, varat apskatīt purva brīšanai paredzētos apavus un pat iemēģināt speciālos purva apavus zirgiem, pūšot stikla pudelē, sadzirdēt lielo dumpi, vērot bebru apgrauztos kokus. Apkārtnes vērošanai ierīkotas vairākas skatu vietas, kā arī īpašs krēsls uz pagarinātām kājām, saukts par Sapņotāju krēslu.

LABIEKĀRTOJUMS



Nemunas deltas reģionālā parka direktorāts, T: +370 441 75050, +370 441 58154, E: info@nemunodelta.lt

Šilute

Šilute

**ŠILUTES TŪRISMA INFORMĀCIJAS
CENTRS**, Lietuvīnuku iela 4, Šilutē,
T: +370 441 77785,
E: info@siluteinfo.lt,
www.siluteinfo.lt

**NEMUNAS DELTAS REĢIONĀLĀ
PARKA DIREKTORĀTS**,
Kursmāru iela 13, Rusnē,
T: +370 441 75050, +370 441 58154,
E: info@nemunodelta.lt,
www.nemunodelta.lt





Taka Kirkilu ainavas liegumā



RĪGA 95 km
VIĻNA 205 km
BIRŽI 8 km

**BIRŽU REĢIONĀLAIS PARKS,
KIRKILU AINAVAS LIEGUMS**
Ieteicamais sākuma punkts:
Kirkilu ainavas lieguma skatu tornis

GPS Lat: 56.24849 Lon: 24.69088



20 min



0,8 km

Nav marķēta, taču var viegli orientēties pēc takas

Lokveida



Iestaiģāta taka, dēļu laipa, grants šķembu segums


ar a/m

Kirkilu ciematā nogriezties uz Ežereļu ielu un braukt 1 km līdz stāvvietai pie Kirkilū karsta ezeriem un skatu torņa



Šī taka ļauj iepazīt Kirkilu ezeriņus un šīs teritorijas neparasto ainavu. Šī ir karsta procesu skarta teritorija, kur, ģipša slāņiem šķīstot, veidojas pazemes tukšumi. Kad virszemes slānis virs tiem iebūk, veidojas dažāda izmēra un formas iepaklas, ko dēvē par kritenēm. Karsta process deformē teritorijas virsmu un rada unikālu ainavu. Kritenēm iekrītot zem gruntsūdens līmeņa, tās aizpildās ar ūdeni un pārvēršas par maziem karsta ezeriņiem un purviem. Lielākais no Kirkilu karsta ezeriem ir Garais ezers, kura platība ir 3,9 ha. Tas sastāv no 25 savstarpēji saistītām kritenēm. Ezera maksimālais dziļums ir 6,3 m, platums – 120 m un garums – 410 m. Sausos periodos ezera ūdens līmenis krītas un dažas no ezeru veidojošām kritenēm kļūst par atsevišķiem ezeriņiem. Karsta ezeriņi ir īpaši savu līkumoto krastu, gleznaino pussalu, ragu, ieloku un salu dēļ. Tie ir unikāls ainavas elements, kas Baltijā tāds ir vienīgais. Īpašo hidroloģisko un hidroekoloģisko apstākļu dēļ šajos ezeriņos ir ļoti atšķirīga flora un fauna. Tajos atrodamas 46 zooplanktona sugas. Ūdens šajos ezeriņos ir bagāts ar sulfātu reducējošām sēra baktērijām, kuru violeto nokrāsu var dažreiz redzēt pat ar neapbruņotu aci. Ezeriņi iekļauti Eiropas Savienības nozīmes aizsargājamo teritoriju tīklā Natura 2000.

LABIEKĀRTOJUMS



Biržu Reģionālā parka direktorāts,
T: +370 687 58343,
+370 608 51598,
E: info@birzuparkas.lt

Birži

Birži, Valantiškis

**BIRŽU REĢIONĀLĀ PARKA
APMEKLĒTĀJU CENTRS**
Rotušes iela 10, Birži,
T: +370 687 58343,
+370 608 51598,
E: info@birzuparkas.lt,
www.birzuparkas.lt

**BIRŽU TŪRISMA INFORMĀCIJAS
CENTRS**
J.Janonio iela 2, Birži,
T: +370 686 73742,
E: info@visitbirzai.lt,
www.visitbirzai.lt





RĪGA 101 km
VIĻŅA 199 km
BIRŽI 5 km

Taka Karajimīšku ainavas liegumā



**BIRŽU REĢIONĀLAIS PARKS,
KARAJIMĪŠKU AINAVAS
LIEGUMS**
Ieteicamais sākuma punkts:
Stāvvietā pie "Govs alas"

GPS Lat: 56.20586 Lon: 24.69287

40 min

1,8 km

Marķēta ar norādes zīmēm

Cilpveida

●●○○○

Grants šķembu segums, asfaltēts segums, dēļu laipa, iestaigāta taka

ar a/m
Braucot pa ceļu Nr. 125 (Raubonis-Birži), 4 km no/līdz Biržiem braukt Govs alas virzienā (ceļa zīme), tad pa grants ceļu apmēram 1 km un tad nogriezties pa labi uz stāvvietu pie Govs alas vai braucot pa ceļu Nr. 1303 (Birži-Saloči), 4 km no/līdz Biržiem braukt Govs alas virzienā (ceļa zīme), tad pa asfaltētu ceļu apmēram 400 m un tad nogriezties pa kreisi uz stāvvietu pie Govs alas.




Takas pirmais posms aizved līdz visslavenākajai un lielākajai karsta kritenei Biržu reģionālajā parkā – Govs alai. 1964. gadā tai tika piešķirts dabas pieminekļa statuss. Leģenda vēsta, ka reiz kāda kalpone no tuvējās muižas gājusi slaukt govīs, kad izdzirdējusi savu mazuli raudam. Tā aizsteigusies nomierināt to, bet, kad atgriezusies, ieraudzījusi milzīgu caurumu un tam blakus – govīs ķēdes galu. Kopš tā laika visi dēvē šo karsta kriteni par Govs caurumu. Tā ir liela, gandrīz apaļa piltuvveida karsta kritene. Speleologi uzskata, ka tai ir apmēram 200 gadi. Kritenes diametrs ir 10–12 m, dziļums – apmēram 12,6 m. Bedres dibenā ir vaļējs caurums. Pašā apakšā alas temperatūra ir +5 °C. Bedrei ir 5 atzari (Slapjā ala, Šaurais caurums, Sikspārņu ala, Krupja ala ar 1,5 m dziļu apakšzemes ezeriņu un Vizuljojošā ala). Govs alas veidošanās aizvien vēl aktīvi turpinās. Tās parametri, alu garums, kritenes forma un citi tukšumi joprojām mainās.

Pēc Govs alas apmeklējuma taka turpinās lokveidā atpakaļ līdz stāvvietai, kur pa ceļam var redzēt vēl vairākas karsta kritenes. No stāvvietas taka turpinās pa labi pāri ceļam, kur pēc kāda posma kreisajā pusē ievērosiet norādes zīmi "Ģeoloģiskā taka". Tā ir 0,7 km lokveida taka, kas izveidota 2012. gadā. Taka sākas pie kritenes, kas nosaukta par Ģeologu kriteni. Tā izveidojusies 2003. gada 22. aprīlī – īsi pirms Lietuvas Ģeologu dienas svinībām, līdz ar to arī ieguvusi šādu nosaukumu. Pa ceļam redzēsiet arī Lapsas kriteni un Āpša alas kriteni, kas savus nosaukumus ieguvušas no tajās savulaik mītošajiem dzīvniekiem. Noslēgumā taka turpinās pa dēļu laipu, kas izbūvēta gar Devona akmeņu atsegumiem un atgriežas sākuma punktā.

LABIEKĀRTOJUMS



Pilsētā



Biržu Reģionālā parka direktorāts,
T: +370 687 58343, +370 608 51598,
E: info@birzuparkas.lt

Birži

Birži, Valantiškis

**BIRŽU REĢIONĀLĀ PARKA
APMEKLĒTĀJU CENTRS**
Rotušes iela 10, Birži,
T: +370 687 58343,
+370 608 51598,
E: info@birzuparkas.lt,
www.birzuparkas.lt

**BIRŽU TŪRISMA INFORMĀCIJAS
CENTRS**, J.Janonio iela 2, Birži,
T: +370 686 73742,
E: info@visitbirzai.lt,
www.visitbirzai.lt





← RĪGA 101 km
← VIĻŅA 202 km

Taka uz Biržu Swardones avotu



BIRŽU REĢIONĀLAIS PARKS, BIRŽI

Ieteicamais sākuma punkts:
Biržu Reģionālā parka
Apmeklētāju centrs,
Rotušes iela 10, Birži

GPS Lat: 56.20241 Lon: 24.75562

3-3,5 h (vienā virzienā ar kājām)
1 h (vienā virzienā ar velo)

9,6 km (vienā virzienā)

Marķēta ar norādes zīmēm

Linijveida

●●○○○

Bruģis, asfaltēts segums

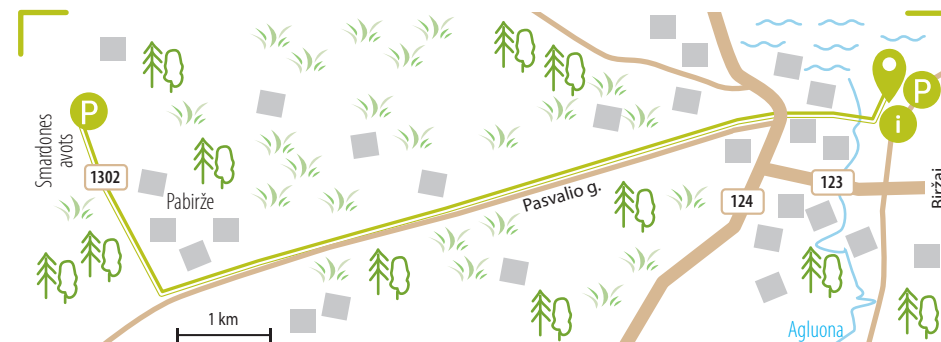
ar a/m
ar autobusu

Taka sākas pie Biržu Reģionālā parka Apmeklētāju centra. Maršruts sākas pa nesen rekonstruēto Biržu pilsētas ietvi-veloceliņu, tālāk pa gājēju celiņu gar ceļu Nr. 125 (Birži-Raubonis) līdz Pabiržei, kur turpinās pa gājēju ietvi-veloceliņu (kreisajā pusē redzot Svētās Trīsvienības baznīcu), tad šķērso ielu pa labi Likēnu virzienā un turpinās pa ietvi, šķērsojot ceļu pie skolas un turpinoties taku pa ietvi-veloceliņu līdz Likēnu ciematam, tālāk sasniedzot Likēnu parku un Swardones avotu.

Platākajā vietā avota dobuma diametrs sasniedz 18,3 m. Avota tecējums nav konstants, tas variē no 130 l līdz 540 l/s un ļoti sausu periodu laikā var būt pat vienāds ar nulli. Tā kā avota ūdens nāk no Tatulas karsta akmeņiem, tam ir rūgtena garša un tas izdala sērūdeņraža smaržu. Ūdens kopējā mineralizācija sasniedz gandrīz 1,9g/l.

Pirmo reizi Swardones avota ūdens ārstnieciskās īpašības rakstiskajos avotos minētas jau 1587.gadā. 1985.gadā avots tika atzīts par hidroģeoloģisko pieminekli. Sēra satura dēļ avota ūdens nebija piemērots ēdiena gatavošanai un veļas mazgāšanai, taču jau kopš 15.gadsimta tas tiek lietots ārstnieciskos nolūkos. Swardones avota ūdens ķīmiskais sastāvs un tā atbilstība izmantošanai ārstnieciskos nolūkos ir analizēti daudz reizes: pirmās ūdens ķīmiskā sastāva analīzes veiktas jau 1816.gadā, kad lietuviešu ārsts un ķīmiķis T. Grotthuss zinātniski apstiprināja tā vērtību. Tomēr šobrīd ārstnieciskos nolūkos ar dubļu vannām tiek pārsvarā izmantotas sērūdeņraža kūdras dūņas.

LABIEKĀRTOJUMS



Biržu rajona pašvaldības administrācija, T: +370 686 73742, E: info@visitbirzai.lt

Birži

Birži, Valantiškis

BIRŽU REĢIONĀLĀ PARKA APMEKLĒTĀJU CENTRS
Rotušes iela 10, Birži,
T: +370 687 58343,
+370 608 51598,
E: info@birzuparkas.lt,
www.birzuparkas.lt

BIRŽU TŪRISMA INFORMĀCIJAS CENTRS, J.Janonio iela 2, Birži,
T: +370 686 73742,
E: info@visitbirzai.lt,
www.visitbirzai.lt





← RĪGA 101 km
VIĻŅA 202 km

Gājēju un ritenbraucēju taka Biržu pilsētā



BIRŽU REĢIONĀLAIS PARKS, BIRŽI

Ieteicamais sākuma punkts:
tilts pār Aglonas upi Kestučo ielā

GPS Lat: 56.20173 Lon: 24.75408

1,5 h (vienā virzienā)

3 km (vienā virzienā)

Marķēta ar norādes zīmēm

Linijveida



Bručijs, dēju laipa, asfaltēts
segums, grants šķembu segums

ar a/m
ar autobusu



Pavasari un rudeni atsevišķi takas
posmi var būt applūduši.

Nesen izveidotā, modernā taka atrodas Širvėnas ezera krasta dienvidu pusē. Tā savieno Kestutis un J. Basanavičius ielas un stiepgas paralēli J. Bielinis ielai. Taka ir pielāgota cilvēkiem ar īpašām vajadzībām un uz tās ik pēc posma uzsadītas velosipēdu novietnes, soliņi, atkritumu tvertnes, informācijas zīmes, pieejams apgaismojums atpūtas vietās. Taka iepazīstina ar nozīmīgākajiem Biržu kultūras pieminekļiem – bankas ēku kompleksu, kas celts 1934. gadā, strūklakām, Biržu pils (cietokšņa) kompleksu, kas celts 16.gadsimtā un atjaunots 20. gadsimta otrajā pusē, kurā šobrīd atrodas bibliotēka un Biržu reģiona muzejs "Sela" (www.birzumuziejus.lt), Evaņģēlisko Reformātu baznīcu, kas celta 1874. gadā pēc Rīgas arhitekta H. Šēla projekta (evaņģēliskie reformāti apmetās pilsētā Radzivilu dzimtas valdīšanas laikā). Tālāk taka stiepgas gar Širvėnas ezeru. Tas ir vecākais mākslīgais ezers Lietuvā. Tas izveidots 1575. gadā, kad Biržu aizsargcietokšņa izveides laikā Radvili izbūvēja aizsprostu divju upju satekā, kas tek caur Biržiem – Apaščas un Aglonas. Mūsdienās ezera platība ir 325 ha un tā vidējais dziļums ir 2,22 m. Ezerā ir 15 salas. Tā nīdrājās sastopamas vairāk kā 80 putnu sugas. Gājēju tiltiņš (525 m) pār ezeru savieno pilsētu ar Astravas muižu.

LABIEKĀRTOJUMS



Biržu rajona pašvaldības
administrācija, T: +370 686 73742,
E: info@visitbirzai.lt

Birži

Birži

**BIRŽU REĢIONĀLĀ PARKA
APMEKLĒTĀJU CENTRS**
Rotušes iela 10, Birži,
T: +370 687 58343,
+370 608 51598,
E: info@birzuparkas.lt,
www.birzuparkas.lt

**BIRŽU TŪRISMA INFORMĀCIJAS
CENTRS**, J.Janonio iela 2, Birži,
T: +370 686 73742,
E: info@visitbirzai.lt,
www.visitbirzai.lt





Šilinišķu izziņas taka



← RĪGA 245 km
 VIĻŅA 111 km
 IGNALINA 20 km

AUKŠTAITIJAS NACIONĀLAIS PARKS
 Ieteicamais sākuma punkts:
 Šilinišķu skatu tornis, Ginuču ciemats

GPS Lat: 55.38102 Lon: 25.97555

4 h

10 km

Marķēta ar norādes zīmēm un dzelteniem punktiem uz kokiem

Cilpveida

●●●○

Iestaigāta taka, meža ceļš

ar a/m
 —



Senās dravniecības muzejs

Taka iepazīstina ar Aukštaitijas nacionālā parka ainavu un vienu no iespaidīgākajiem reljefa elementiem – Šilinišķu grēdu. Taka sākas pie Šilinišķu skatu torņa, kas ir pirmā skatu platforma Lietuvā, kas ierīkota uz mobilo telekomunikāciju antenas torņa, tādēļ tam ir savdabīga forma. Taka vijās gar pakalniem, augšup un lejup, caur mežiem, gar ezeru krastiem attālo Šilinišķu un Stripeiķu ciematu virzienā, kuri līdz mūsdienām ir saglabājuši seno ciemu tradicionālo arhitektūru. Sākumā taka ved līdz pašai grēdas virsotnei, tad turpinās lejup uz Almajas ezeru, kur karstā laikā iespējams atsvaidzināties. Tālāk ceļš turpinās atkal augšup un kalna virsotnē skatam paverās elpu aizraujoša panorāma uz mājīgo Šilinišķu ciematu. Līdz nākošajam – Stripeiķu ciematam – ceļš turpinās caur mežu. Ciematā noteikti apmeklējiet Senās dravniecības muzeju, kas iepazīstina ar bīskopības vēsturi un piedāvā nobaudīt dažādas medus šķirnes. Turpat muzeja teritorijā pieejama jauka atpūtas vieta Tauragnas upes krastā. No Stripeiķiem maršruts tālāk šķērso skaistās Pakasas ūdens dzirnavas un ved atpakaļ līdz Šilinišķiem un tālāk uz takas sākumu.

LABIEKĀRTOJUMS



Aukštaitijas nacionālā parka un Labanoras reģionālā parka direktorāts,
 T: +370 38647478,
 E: info@aparkai.lt

Palūše

Ignalina

AUKŠTAITIJAS NACIONĀLĀ PARKA APMEKLĒTĀJU CENTRS
 Lūšu iela 16, Palūše,
 T: +370 38647478,
 E: info@aparkai.lt, www.aparkai.lt





Aukštaitijas ezeru maršruts



Pa meža ceļiem

← RĪGA 254 km
VIĻŅA 113 km
IGNALINA 7 km

AUKŠTAITIJAS NACIONĀLAIS PARKS

Ieteicamais sākuma punkts:
Aukštaitijas nacionālā parka
Apmeklētāju centrs, Lūšu iela 16,
Palūše

GPS Lat: 55.32893 Lon: 26.10224

4 h (ar velosipēdu)
1-2 dienas (kājām)

45 km

Nav marķēta

Cilpveida



Asfaltēts segums, grants ceļš,
meža ceļš. Braucot ar velo, ņemiet
vērā, ka atsevišķos posmos
maršruts var būt grūti izbraucams
irdeno smilšu dēļ.

ar a/m
ar autobusu
ar vilcienu (līdz Ignalinai)



Maršruts vijās gar Aukštaitijas nacionālā parka mežiem un ezeriem – Lūšu, Asalnai, Balošas, Amajas, Linkmena un Alksnas. Aukštaitijas nacionālais parks ir senākais Lietuvā un kopš 20. gadsimta vidus tas pazīstams kā ūdens tūrisma Meka savu neskaitāmo ezeru dēļ. Ceļā ir daudz vietu, kur pietāt, atpūties un baudīt dabu, tāpēc pat karstā vasaras dienā, tas jūs nenogurdinās.

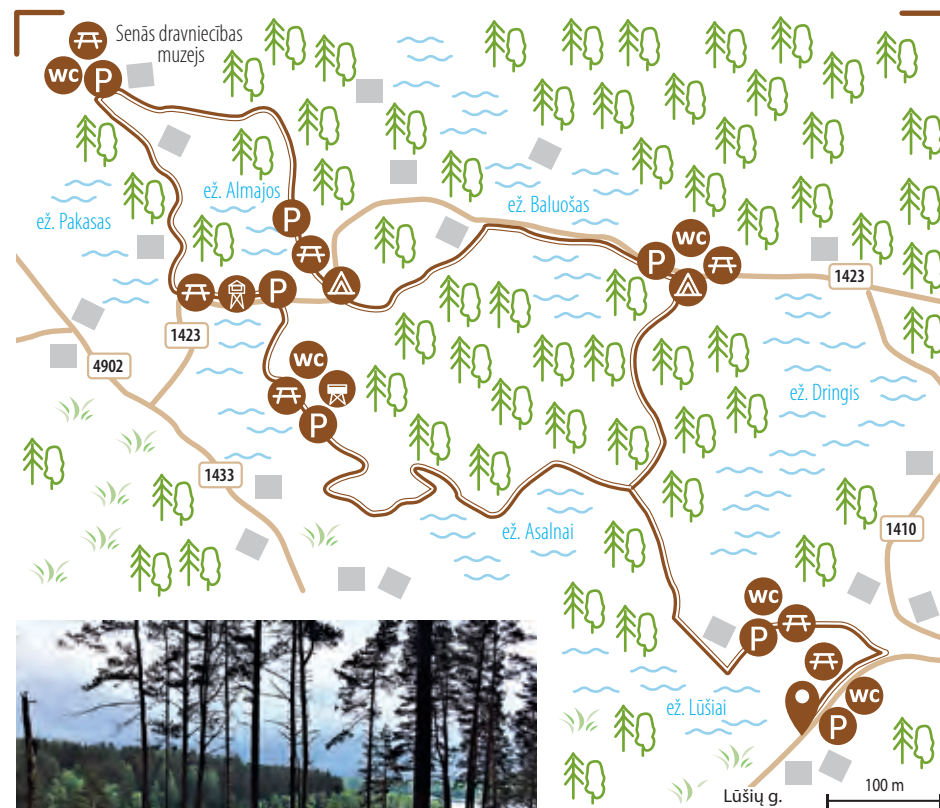
Ceļu ieteicams sākt Aukštaitijas nacionālā parka Apmeklētāju centrā, kur pieejama arī detalizēta informācija par maršrutu un apskates objektiem. Noteikti apmeklējiet arī pie Apmeklētāju centra netālu esošo Palūšes koka baznīcu, kas uzbūvēta bez dzelzs naglām un ir viena no vecākajām koka svētnīcām Lietuvā. Tad pa ritenbraucēju ceļiņu un tālāk pa asfaltētu ceļu dodieties Meiroņu ciemata virzienā. Ciemata galā asfaltētais segums beidzas un maršruts turpinās pa maziem grants un meža ceļiem. Pa ceļam vērts apskatīt skaisto Asalnu ezera krastā augošo Asalnu priedi, ozolu un pilskalni Puzinišķu ciematā, kā arī Salos II etnogrāfisko ciemu. Noteikti uzkāpiet Ladakalnā, jo fantastiskais skats, kas paverās no tā augšas, pavisam noteikti ir tā vērts. Ceļā būs arī Šilinišķu skatu tornis, kam ir īpatnēja forma un kas ir pirmā skatu platforma Lietuvā, kas ierīkota uz mobilo telekomunikāciju antenas torņa. Stripeiķu ciematā arodas Senās dravniecības muzejs, kas iepazīstina ar bīskopības vēsturi un piedāvā nobaudīt dažādas medus šķirnes. Labiekārtota atpūtas vieta pieejama gan turpat muzeja teritorijā Tauragnas upes krastā, gan arī pie Ginuču ūdens dzirnavām. Medžukalna avotiņš remdēs slāpes pirms pēdējā maršruta posma atpakaļ uz Palūši. Maršruts ieteicams ar velosipēdu, taču aktīvākie kājāmgājēji var mērot maršrutu arī kājām. Maršruts neiet pa ceļiem ar intensīvu satiksmi, tāpēc ir drošs pat ritenbraucējiem - iesacējiem.

LABIEKĀRTOJUMS



Ginuču ciematā

Palūšē



Aukštaitijas nacionālā parka un
Labanoras reģionālā parka direktorāts,
T: +370 38647478,
E: info@aparkai.lt

Palūše, Ginuči

Ignalina

AUKŠTAITIJAS NACIONĀLĀ PARKA
APMEKLĒTĀJU CENTRS
Lūšu iela 16, Palūše,
T: +370 38647478,
E: info@aparkai.lt,
www.aparkai.lt





Meironis dabas taka

Slēpot iespējams posmā
gar Lūšu ezera krastu



RĪGA 254 km
VIĻŅA 114 km
IGNALINA 6 km

AUKŠTAITIJAS NACIONĀLAIS PARKS, PALUŠE

Ieteicamais sākuma punkts:
Aukštaitijas nacionālā parka
Apmeklētāju centrs, Lūšu iela 16,
Palūše

GPS Lat: 55.33182 Lon: 26.10571



3 h

↔ Mazais aplis: 2,5 km,
lielais aplis: 5,3 km

— Marķēta ar norādes zīmēm, t.sk.
uz kokiem

→📍 Lokveida





🌿 lestaigāta taka, dēļu laipa

🚗 ar a/m
🚌 ar autobusu
ar vilcienu (līdz Ignalinai)



Taku ieteicams sākt Aukštaitijas nacionālā parka Apmeklētāju centrā, kur pieejama arī brošūra ar detalizētu informāciju par taku. Takas lielā apla garums ir ~5 km un līdz ar parka dabas vērtību baudīšanu tās iziešana ļaus izpildīt arī ikdienas soļu skaita kvotu. Dodieties pa labi no Apmeklētāju centra Ignalinas virzienā. Ceļa kreisajā pusē ciemata galā redzēsiet pludmali un auto stāvvietu. Šķērsojiet to un dodieties meža virzienā. Pēc tam, kad šķērsots tilts, nonāksiet pie pirmā informācijas stenda takas sākumā. Taka vijas gan augšup, gan lejup, gan arī gar kalna pakāji. Pa ceļam redzēsiet gan skaitus mazus ezeriņus, gan strautiņus un purvjāus. Ezeru krastos aug nelielas dabiskās plavas, bet blakus šalc zaļš sils. Floristikas ziņā Aukštaitijas nacionālais parks ir viena no bagātākajām aizsargājamajām teritorijām Lietuvā. Takas vidusdaļā, pēc vairāku purva ezeriņu šķērsošanas, sasniegsiet Taramas ezeru, kas saistās ar vairākiem velnu stāstiem. Taraminis ir arī vārds, ko vietējie iedzīvotāji lietoja velna apzīmēšanai. Gar taku uzstādīti vairāki informācijas stendi, kas patiks bērniem, jo tie iepazīstina ar parka apkārtni un dabu caur spēlēm, kā arī pieejamas vairākas atpūtas vietas. Sasniedzot Lūšu ezera krastā esošo parka Dabas skolu, griezieties Palūšes pludmales virzienā un gar krastu dodieties atpakaļ.

LABIEKĀRTOJUMS



🚩 Aukštaitijas nacionālā parka un
Labanoras reģionālā parka direktorāts,
T: +370 38647478,
E: info@aparkai.lt

🛒 Palūše

📍 Ignalina

📍 **AUKŠTAITIJAS NACIONĀLĀ PARKA
APMEKLĒTĀJU CENTRS**
Lūšu iela 16, Palūše,
T: +370 38647478,
E: info@aparkai.lt,
www.aparkai.lt





← RĪGA 248 km
← VIĻŅA 88 km

Labanoras gāršas izzīņas taka



Daļa takas

LABANORAS REĢIONĀLAIS PARKS, LABANORAS
Ieteicamais sākuma punkts:
Pie ceļa Molēti-Ignalina, 3 km no
Labanoras Ignalīnas virzienā

GPS Lat: 55.26376 Lon: 25.82226

1 h

Mazais loks: 1 km, lielais loks: 3 km

Nav marķēta, taču var viegli orientēties pēc takas

Lokveida

●○○○○

Iestaigāta taka, dēļu laipa

ar a/m
Braukt pa šoseju posmā Molēti-Ignalina līdz ceļa norādei sarkanā krāsā "Labanoro girios pažintinis takas". Stāvvietā ir tieši aiz norādes zīmes.




Pavasari un rudenī daļa takas var būt applūduši.

Labanoras gārša ir otrā lielākā Lietuvā. Tās galvenā vērtība ir tās ezeru sistēma, kas sastāv no 285 ezeriem, kas labvēlīgi ietekmē gāršā esošo floru un faunu. Šeit mājā Baltijā lielākā zivjergļu populācija. Jau kopš 17. gadsimta gārša ir slavēta arī ar savām īpašajām priedēm. Jau Krievijas cara Pētera I laikā no šejienes uz Krieviju tika eksportētas priedes, kuras izmantoja krievu flote kuģu mastiem, jo šīs priedes raksturīgas ar savu garumu un to, ka tām ir ļoti maz atzaru. Šīm priedēm ģenētiski līdzīgas priedes citviet Baltijā ir sastopamas vēl tikai Rīgas reģiona apkaimē.

Ejot pa taku, ievērosiet vairākus uzkalniņus – senkapus, kas liecina, ka cilvēki šo teritoriju apdzīvojuši jau kopš 9. gadsimta. Taka ved arī caur dabisko meža biotopu – teritoriju, ko nav ietekmējusi saimnieciskā darbība vai tā bijusi minimāla. Šeit gan ieteicams būt uzmanīgiem, jo slāpā laikā atsevišķi takas posmi var būt mitri un applūduši, tādēļ ieteicams paņemt atbilstošus apavus. Atsevišķos posmos iešanu var nedaudz apgrūtināt neatjaunoto laipas posmu stāvoklis (ielūzuši, izpuvuši dēļi), līdz ar to esiet uzmanīgi un skatieties zem kājām. Daļa laipas posmu 2018. gadā jau ir atjaunota un darbus plānots turpināt.

LABIEKĀRTOJUMS



Aukštaitijos nacionali parko un Labanoras regionali parko direktorats,
T: +370 659 73078,
E: info@aparkai.lt

Labanoras, Molēti

Molēti

**LABANORAS REĢIONĀLĀ PARKA
APMEKLĒTĀJU CENTRS**
Seņūnijas iela 19, Labanoras,
T: + 370 659 730 78,
E: info@aparkai.lt, www.aparkai.lt





Autore: Alise Lūse

Dabas taku apsekojumi: Alise Lūse, Danute Kondrotiene, Rovena Augustine, Rūta Antanavičiūte, Žydrius Mukulys, Darius Martinkus

Fotogrāfijas: Alise Lūse, Danute Kondrotiene, Rūta Antanavičiūte, Rovena Augustine, Žydrius Mukulys, Darius Martinkus, Agita Vucena, Iluta Kažmēre, Viktorija Lūse, Andris Zemels, Andris Jermuts, Valdis Jansons, Normunds Kaprano, Ričards Sotaks

Dizains un salikums: SIA "Piektdien Piekajā Piecos"

Pateicamies par sadarbību visiem tūrisma informācijas centriem un projekta sadarbības partneriem Kurzemē un Lietuvā, kas piedalījušies izdevuma veidošanā. Īpašs paldies Jānim Višķeram, Rūtai Antanavičiūtei, Ingai Hartikai, Kristīnei Voldemārei, Aivai Jakovelai, Zanei Eglītei, Signei Rozenšteina, Gendriham Šķesteram, Ingai Bredovskai, Sarmītei Brašai, Mārai Tīmanei, Antai Libietei, Ingum Antonovičam un Līvai Dāvidsonei.

Izdevējs: Kurzemes plānošanas reģions, 2019.gads

ISBN 978-9934-8816-7-1

Celvedis sagatavots ar Interreg V-A Latvijas-Lietuvas pārrobežu sadarbības programmas 2014.-2020.gadam atbalstu projekta Nr. LLI-010 "Dabas tūrisms visiem" (UniGreen) ietvaros. Projekta mērķis ir dabas tūrisma attīstības veicināšana Latvijas un Lietuvas pierobežas reģionos, uzlabojot infrastruktūras un tūrisma produktus, tai skaitā pielāgojot tos cilvēkiem ar īpašām vajadzībām. Projektu īsteno Kurzemes plānošanas reģions sadarbībā ar sešām Kurzemes novada pašvaldībām (Durbes novada pašvaldība, Kuldīgas novada pašvaldība, Rojas novada pašvaldība, Saldus novada pašvaldība, Skrundas novada pašvaldība un Ventspils novada pašvaldība), vienu Lietuvas rajona pašvaldību (Kretingas rajona pašvaldības administrācija) un trīs Lietuvas nacionālajiem un reģionālajiem parkiem (Aukštaitijas Nacionālā parka un Labanoras Reģionālā parka direkcija, Biržu Reģionālā parka direkcija un Žemaitijas Nacionālā parka direkcija). Papildus dotajam celvedim, projekta īstenošanas rezultātā 2,5 gadu laikā Kurzemē un Lietuvas pierobežu reģionos izveidotas vairākas ar dažādiem izglītojoši izklaidējošiem elementiem aprīkotas pastaigu takas, atpūtas vietas, uzbūvēti 2 skatu torņi un pontonu piestātnes, rekonstruēta skatu platforma, īstenotas vides gidu apmācības, kā arī virkne citu pasākumu dabas tūrisma attīstībai un dabas objektu pieejamības veicināšanai.

Kopējās projekta izmaksas ir 1 176867,14 EUR. Projekta līdzfinansējums no Eiropas Reģionālās attīstības fonda ir 1 000 337,07 EUR.

Par ceļveža saturu pilnībā atbild Kurzemes plānošanas reģions, un tas nekādos apstākļos nav uzskatāms par Eiropas Savienības oficiālo nostāju.



