



*Aizraujošs ceļojums  
piļu un muižu parkos*

*Zemgale  
Ziemeļlietuva*



# *Dodies aizraujošā ceļojumā piļu un muižu parkos!*

Parks sargā floras un faunas daudzveidību, vēsturisku notikumu liecības, kā arī kalpo kā vieta, kur izglītoties, atpūsties un iedvesmoties. Izstrādātais tūrisma maršruts "Aizraujošs ceļojums piļu un muižu parkos" ir nebijusi iespēja doties dabā, lai iepazītu kultūrvēsturisko mantojumu – pilis, muižas un to parkus – visos četros gadalaikos.

Vairumam parku veidošanas pirmsākumi atzīmēti ar 18. un 19. gadsimtu, tādējādi lielākā to daļa ir tā laika arhitektoniski māksliniecisko filozofiju nesēji – angļu ainavu parki, bet maršrutā atradīsiet arī romantisma stila parkus, baroka un renesanses stila dārzus, kā arī parkus, kuru veidošanās pirmsākumi meklējami krietni pirms 18. gadsimta. Mūsdienās parki sevī glabā gadsimtiem ilgi lolotas vērtības – dižkokus, unikālas koku sugas un ainavas, kā arī retu un neparastu augu un dzīvnieku dzīvotnes.

Kopumā brošūrā ir ietverti 55 piļu un muižu parki, kas iekļauti trīs maršrutos un aptver Zemgales (Latvija), kā arī Šauļu un Paņežes reģionus (Lietuvā). Papildus izveidoti piedāvājumi piecām dažādām mērķgrupām – trīs paaudžu ceļotājiem, senioriem, aktīvās atpūtas cienītājiem un ārpus sezonas ceļotājiem. Tāpat izstrādāts arī atpazīstamāko objektu maršruts. Detalizēta informācija pieejama skrejlapās "Piļu un muižu parki ģimenes lokā", "Piļu un muižu parki cilvēku vārdos un stāstos", "Meklējot redzami neredzamo mantojumu piļu un muižu parkos", "Piļu un muižu parki visos gadalaikos", "Atpazīstamākie piļu un muižu parki". Piedāvājumi izveidoti, izceļot katrai mērķgrupai saistošākos objektus un papildinot tos ar vērtīgu informāciju. Kā papildinājumu šai brošūrai meklējiet arī Drauga karti, kas sniegs priekšrocības aizrautīgākajiem ceļotājiem, ietverot īpašus piedāvājumus deviņos parkos, piemēram, iespēju tos apmeklēt bezmaksas gida pavadībā. Plašāka informācija par piedāvājumiem pieejama [www.zemgale.lv](http://www.zemgale.lv).

Parks ir cilvēka pieskāriena virzīts dabas dārgums, kam nepieciešamas apzinātas rūpes un ieguldīts darbs. "Aizraujošs ceļojums piļu un muižu parkos" ir pirmais solis, lai apzinātu, novērtētu un dažkārt no jauna atklātu iespējas, ko sniedz parka apmeklējums. Maršrutā apkopotie piļu un muižu parki ir tikai daļa no iepriekš minētajā teritorijā esošajiem parkiem.

Unikalitāte slēpjas daudzveidībā – piedāvājam iepazīt un iemīlēt izcilus apsaimniekošanas paraugus, parku organisku iekļaušanos pilsētvidē, kā arī neskartas un nedaudz mežonīgas dabas klātbūtni.

Parks ir vienots veselums, kas aicina ikvienu apmeklētāju, kurš gatavs apstāties ikdienas steigā, plašāk atvērt acis, saredzēt un ieklausīties. Aicinām izbaudīt dabas un kultūras varenību, dodoties tūrisma maršruta "Aizraujošs ceļojums piļu un muižu parkos" piedzīvojumā!

## Pirmais maršruts

- |                                  |                               |                              |
|----------------------------------|-------------------------------|------------------------------|
| 1 Jelgavas pils parks            | 9 Kuršēnu muižas parks        | 17 Zaļenieku muižas parks    |
| 2 Uzvaras parks (Villa Medem)    | 10 Pakevis muižas parks       | 18 Abgunstes muižas parks    |
| 3 Dobeles pils parks             | 11 Kelmēs muižas parks        | 19 Vilces muižas parks       |
| 4 Zebrenes (Reņģes) muižas parks | 12 Kurtuvēnu muižas parks     | 20 Elejas muižas parks       |
| 5 Vecauces pils parks            | 13 Bubiju muižas parks        | 21 Lielplatones muižas parks |
| 6 Bēnes muižas parks             | 14 Blankenfeldes muižas parks | 22 Kroņvirčavas muižas parks |
| 7 Žagares muižas parks           | 15 Mežmuižas pils parks       |                              |
| 8 Paragiju muižas parks          | 16 Pālena muižas parks        |                              |



## Otrais maršruts

- 23 Teteles (Tetelmindes) muižas parks
- 24 Staļģenes muižas parks
- 25 Mežotnes pilskalns
- 26 Mazmežotnes muižas parks
- 27 Rundāles pils parks
- 28 Svitenes muižas parks
- 29 Pakrojas muižas parks
- 30 Pakiršīnu muižas parks
- 31 Baisogālas muižas parks
- 32 Burbišķu muižas parks
- 33 Puziņiškis muižas parks
- 34 Jonišķeļu muižas parks
- 35 Astravas muižas parks
- 36 Ānes-Mēmeles muižas parks
- 37 Bruknas muižas parks
- 38 Bauskas pils ar parku
- 39 Mežotnes pils parks
- 40 Iecavas parka apbūve ar parku

## Trešais maršruts

- 41 Kokneses muižas parks un pilsdrupas
- 42 Vecbebru muižas parks
- 43 Odziens pils parks
- 44 Marinzejas muižas parks
- 45 Kena muižas parks
- 46 Zasas muižas parks
- 47 Asares muižas parks
- 48 Gārsenes pils parks
- 49 Ilzenbergas muižas parks
- 50 Rokišķu muižas parks
- 51 Salu muižas parks
- 52 Adomines muižas parks
- 53 Ērberģes muižas parks
- 54 Vigantes muižas parks
- 55 Skrīveru dendroloģiskais parks



# Atdzīvini piļu un muižu parkus!



Sameklē *Google Play* vai *App Store* mobilo lietotni *Overly* un bez maksas lejupielādē lietotni savā viedtālrunī vai planšetē.



Atrodi brošūrā četrus piļu un muižu parka plānus – Kokneses muižas parka un pilsdrupu, Elejas muižas parka, Pakrojas muižas parka un Rokišķu muižas parka plānu.



Noskenē un atdzīvini lappusi, turot ierīci virs attēla. Uzdāvini sev iespēju uzzināt un izbaudīt vairāk!

## Apzīmējumi

- |  |                               |  |                                  |
|--|-------------------------------|--|----------------------------------|
|  | Maksas (parks)                |  | Piknika vieta                    |
|  | Bezmaksas (parks)             |  | Ēdināšanas pakalpojumi           |
|  | Maksas (muiža/pils)           |  | Viesu nams/viesnīca/apartamenti  |
|  | Bezmaksas (muiža/pils)        |  | Velo noma                        |
|  | Parkā pieejams gids:          |  | Zirgu izjādes                    |
|  | Latviešu valodā               |  | Parks pieejams ar mājdzīvniekiem |
|  | Lietuviešu valodā             |  | Pieejamas izglītības programmas  |
|  | Angļu valodā                  |  | Pieejamas degustācijas           |
|  | Vācu valodā                   |  | Telpu noma                       |
|  | Krievu valodā                 |  | Iesakām:                         |
|  | Franču valodā                 |  | Trīs paudžu ceļotāji             |
|  | Stāvlaukums                   |  | Seniori                          |
|  | Parkā pieejama tualete        |  | Aktīvie ceļotāji                 |
|  | Rotaļu/āra aktivitāšu laukums |  | Ārpus sezonas apmeklētāji        |
|  | Telšu vieta                   |  |                                  |

# Pirmais maršruts

## Jelgavas pils parks

1



*Adrese* Lielā iela 2, Jelgava, Latvija

*GPS* 56.65536, 23.733170

*Mājaslapa* www.jelgavaspils.lv

*Tārunis* +371 63005617

*Parka platība* 7,4 ha

*Parka veidošanās laiks un stils* 19. gs. sākums

Angļu ainavu parks

*Vēsturiskie īpašnieki* Krievijas impērijas Kurzemes guberņas administratīvais centrs (1795–1915)

No 1919. gada – Latvijas valsts īpašums

*Parka pieejamība* Brīvi pieejams


*Pils pieejamība* Pieejams apskates objekts

*Tuvākais TIC* Jelgavas Reģionālais tūrisma centrs


+371 63005445, +371 63005447  
www.visit.jelgava.lv

Dodoties uz Jelgavu, nav iespējams vienaldzīgi pabrukt garām skaistajai Zemgales pērlei – slavenā Krievijas galma arhitekta Bartolomeo Frančesko Rastrelli (*Bartolomeo Francesco Rastrelli*, 1700–1771) projektētajai Jelgavas piliij, kas majestātiski slejas Lielupes krastā. Jelgavas pils parku sāka veidot 1817. gadā agrāko pils vaļņu vietā. Parkā ir romantiski kanāli, tiltiņi, vairākas pils ēkas un Gubernatora saliņa, kas padara to par vienu no skaistākajiem parkiem Jelgavā. Pils parkā aug vairāki dižkoki – zirgkastaņas, pīrmidālais ozols un pelēcīgā apse. Parks turpina dzīvot un augt – kopš 1971. gada tagadējā pils īpašniece Latvijas Lauksaimniecības universitāte piekopa skaistu tradīciju – pirmajā studiju dienā jaunuzņemtie studenti Jelgavas pils parkā iestādīja kociņu, tā kuplinot parku un iemūžinot savas studenta dzīves sākumu. Parka ierobežotās teritorijas dēļ kopš 2012. gada koki gan vairs netiek stādīti, bet tiek likts brūgakmens, veidojot “Akadēmisko ceļu”.

### 3 iemesli, kāpēc apmeklēt:

 Parkā aplūkojams milzu franču parūkkoss

 Pils apakšējā stāvā apskatāmas Kurzemes hercogu kapenes

 Iespēja ieraudzīt savvaļas zirgus, kuri ganās netālu esošajā dabas liegumā aiz pils








# Uzvaras parks (Villa Medem)

<i>Adrese</i>	Uzvaras iela 51, Jelgava, Latvija
<i>GPS</i>	56.659850,23.718464
<i>Mājaslapa</i>	<a href="http://www.visit.jelgava.lv">www.visit.jelgava.lv</a>
<i>Tālrunis</i>	+ 371 25970219
<i>Parka platība</i>	2,3 ha
<i>Parka veidošanās laiks un stils</i>	19. gs. sākums Angļu ainavu parks (līdz mūsdienām nav saglabājies, bet kopš 1924. gada iekopts no jauna)
<i>Vēsturiskie īpašnieki</i>	Mēdemu dzimta (īpašumā no 1818. līdz 1881. gadam), Jelgavas Latviešu biedrība (īpašumā no 1881. līdz 1908. gadam), Jakovs Hofis (īpašumā no 1908. līdz 1919. gadam)
<i>Parka pieejamība</i>	Brīvi pieejams
<i>Muižas pieejamība</i>	Pieejams apskates objekts. Nepieciešama iepriekšēja pieteikšanās. Vairāk informācijas mājaslapā <a href="http://www.villamedem.lv">www.villamedem.lv</a>
<i>Tuvākais TIC</i>	Jelgavas Reģionālais tūrisma centrs +371 63005445, +371 63005447 <a href="http://www.visit.jelgava.lv">www.visit.jelgava.lv</a>

1818. gadā vietā, kur šobrīd atrodas Uzvaras parks, tika uzcelta muižnieku Mēdemu ārplisētās rezidence ampīra stilā "Villa Medem" pēc arhitekta Johana Georga Ādama Berlica (*Johann Georg Adam Berlitz*, 1753–1837) projekta, kas tobrīd tika uzskatīts par viņa lielāko šedevru visā Kurzemes un Zemgales hercogistē, un izveidots dārzs, uz kura pamata vēlāk veidojies parks. Parks ievērojams arī ar to, ka 1895. gadā Jelgavas Latviešu biedrība un tās vadītājs Jānis Čakste Jelgavā sarīkoja IV Vispārējos latviešu Dziesmu un Mūzikas svētkus, vienīgos, kas notikuši ārpus Rīgas. Tieši no šīs vietas 1895. gada 15. jūnijā sākās Dziesmu svētku gājiens, kam par godu 2008. gadā parkā atklāta mākslinieka Ģirta Burvja skulptūra "Dziesmu vainags". Līdz pat Pirmajam pasaules karam grāfa Mēdema villas parks bija iemīlota pastaigu un izklaides vieta. "Tas, kas rīdziniekiem – Vērmanes parks, tas "Villa Medem" – mums", teica toreizējie jelgavnieki. Šodien parks ir dažādu pasākumu norises vieta, tas ir bagāts ar mākslas objektiem, ko Metālmākslas simpozija (2011) laikā veltījuši ievērojami mākslinieki.

## 3 iemesli, kāpēc apmeklēt:

-  Vēsturiski nozīmīga vieta, jo šeit sākās IV Vispārējo latviešu Dziesmu un Mūzikas svētku gājiens
-  Parkā apskatāmas metāla skulptūras, ko darinājuši Latvijas un Lietuvas mākslinieki
-  Atjaunota muižas ēka, kas ilgus gadus stāvējusi neapsaimniekota







# Dobeles pils parks

*Adrese* Brīvības iela, Dobeļe, Latvija

*GPS* 56.622374, 23.272468

*Mājaslapa* [www.dobelesmuzejs.lv](http://www.dobelesmuzejs.lv)

*Tālrunis* +371 63721309

*Parka platība* 3,7 ha

*Parka veidošanās laiks un stils* 17. gs. vidus

Baroka stila dārzs (līdz mūsdienām nav saglabājies)

*Vēsturiskie īpašnieki* Livonijas ordenis (īpašumā no 1335. līdz 1562. gadam), Kurzemes – Zemgales hercogistes valdnieku dzimtas īpašums (īpašumā no 1562. līdz 1795. gadam)

*Parka pieejamība* Brīvi pieejams


*Pils pieejamība* Saglabājušās un ir apskatāmas pilsdrupas – pēc 1729. gada Livonijas ordeņa celtā pils vairs netika apdzīvota un pamazām sabruka

*Tuvākais TIC* Dobeles novada Tūrisma informācijas centrs  
+371 63723074, +371 28675118  
[www.dobele.lv](http://www.dobele.lv)


Viduslaiku aura un senatnes vērienīgums atrodams Dobeļē. No 14. gadsimta celtās varenās mūra pils mūsdienās saglabājušies vien atsevišķi pils fragmenti, taču tas netraucē izstaigāt pilskalnā ierīkotās pastaigu takas.

Parks sevišķi krāšņs bijis hercogienes Elizabetes Magdalēnas (1580–1649) laikā, kad pilskalna dienvidu nogāzē atradies bagātīgs augļu dārzs, kura stādi vesti no visas Eiropas. Simtgadīgās liepas un oši klusi glabā vēstures nostāstus un aicina iepazīt dabas un ainavas skaistumu jebkurā gadalaikā. Dobeles viduslaiku pilsdrupas ir valsts nozīmes kultūras piemineklis.

## 3 iemesli, kāpēc apmeklēt:

 Senākā buve Dobeļē

 Unikāla ainava uz Dobeles pilsētu un Bērzes upi

 Iespēja doties tematiskā pastaigā pils dāmas pavadībā





# Zebrenes (Reņģes) muižas parks

**Adrese** Zebrene, Dobeles novads, Latvija

**GPS** 56.603359, 22.887599

**Mājaslapa** [www.dobelev.lv](http://www.dobelev.lv)

**Tālrunis** +371 28675118

**Parka platība** 5 ha

**Parka veidošanās  
laiks un stils** Nav zināms

**Vēsturiskie  
īpašnieki** Nav zināms




**Parka pieejamība** Brīvi pieejams

**Muižas pieejamība** Muižas ēka nav saglabājusies

**Tuvākais TIC** Dobeles novada Tūrisma  
informācijas centrs  
+371 63723074, +371 28675118  
[www.dobelev.lv](http://www.dobelev.lv)

Zebrenes muižas parks apvieno sevī ciemata ikdienas rosību un dabas vērtību mieru. Parka viesi aicināti doties aktīvā pastaigā – šeit ir iespēja izbaudīt vietējo iedzīvotāju veidoto sajūtu taku un mēroties prāta spēkiem brīvdabas dambrates turnīrā. Parka lielākās vērtības – saglabājušās reto koku sugas no muižas laikiem, stārķu ģimeņu apmetnes vieta, kā arī vairāku putnu sugu mājvieta. Lieliska vieta gadalaiku vērošanai – pavasarī vizbulītes parku pārvērs ziedu jūrā, vasarā smaržo ziemciešu un garšaugu dobes, rudenī krāsojas koki visu toņu zeltā, bet ziema atpūš balto rāmumu un klusumu.

## 3 iemesli, kāpēc apmeklēt:

-  Piemērota vieta pastaigām un aktivitātēm svaigā gaisā
-  Skaista pastaiga Sajūtu takā
-  Iespēja pārbaudīt prāta asumu āra dambrates turnīrā





# Vecauces pils parks

*Adrese* Akadēmijas iela 11, Vecauce,  
Auces novads, Latvija

*GPS* 56.468150, 22.887341

*Mājaslapa* www.vecauce.lv

*Tālrūnis* +371 29195959

*Parka platība* 10 ha

*Parka veidošanās  
laiks un stils* 19. gs. vidus  
Angļu ainavu parks

*Vēsturiskie  
īpašnieki* J. fon Bremens (īpašumā no 16. gs. sākuma līdz 1560. gadam), Fitinghofu dzimta (īpašumā no 1560. līdz 1672. gadam), H. F. fon Bērs (īpašumā no 1672. līdz 1674. gadam), K. F. fon Ganckovs (īpašumā no 1674. līdz 1702. gadam), K. F. fon Firkss (īpašumā no 1702. līdz 1710. gadam), H. K. fon Brinkens (īpašumā no 1710. līdz 1733. gadam), H. F. fon Grothuss (īpašumā no 1733. līdz 1768. gadam), Mēdemu dzimta (īpašumā no 1768. līdz 1921. gadam)




*Parka pieejamība* Brīvi pieejams

*Pils pieejamība* Pieejams apskates objekts

*Tuvākais TIC* Auces novada Tūrisma informācijas centrs  
+371 27823375  
www.auce.lv

Vecauces muižas apbūve ar 19. gadsimtā celto pili, klētīm, zirgu stalli, dārznieka māju, skaisto ainavu parku, dīķiem un liepu aleju piešķir nesteidzīgajai un rāmajai mazpilsētas dzīvei īpašu šarmu. 1843. gadā celtā Vecauces muižas kungu māja, kuras kopapjomā iekļauti arī vecās ēkas mūri, uzskatāma par vienu no agrākajām neogotikas pilīm Latvijā. Vecauces pils vēstures ekspozīcijas apmeklējums ļauj apjaust bijušās muižas varenību 19. gadsimta beigās. Parka dabiskais reljefs, celiņi, simtgadīgā ozolu birzs, liepu aleja un ūdenskrātuves veido romantisku ainavu, kas priecē apmeklētājus visos gadalaikos.

## 3 iemesli, kāpēc apmeklēt:

-  Vecauces muižas apbūve – valsts nozīmes arhitektūras piemineklis
-  Pastāvīga vēstures ekspozīcija un 19. gadsimta tērpu rekonstrukcijas pils telpās
-  Simtgadīgā ozolu birzs, liepu aleja, vēsturisko dārzu plānojumi un atjaunošanas izaicinājumi





# Bēnes muižas parks

**Adrese** Centrālais laukums 3, Bēne, Auces novads,  
Latvija

**GPS** 56.485885, 23.063996

**Mājaslapa** [www.auce.lv](http://www.auce.lv)

**Tālrunis** +371 27823375

**Parka platība** 6,6 ha

**Parka veidošanās  
laiks un stils** 19. gs. otrā puse  
Angļu ainavu parks

**Vēsturiskie  
īpašnieki** Bergu dzimta (īpašumā no 1597. līdz  
1818. gadam), Mēdemu dzimta (īpašumā no  
1818. līdz 1858. gadam), A. F. Karls fon der  
Reke (īpašumā no 1858. līdz 1860. gadam),  
E. fon Bērs (īpašumā no 1860. līdz 1875.  
gadam), Birkenstadu dzimta (īpašumā no  
1875. līdz 1923. gadam)

**Parka pieejamība** Brīvi pieejams


**Muižas pieejamība** Muižas ēka apskatāma no ārpusē  
(muižas ēkā atrodas pašvaldības iestāde  
un doktorāts)



**Tuvākais TIC** Auces novada Tūrisma informācijas centrs  
+371 27823375  
[www.auce.lv](http://www.auce.lv)



Bēnes muižas kungu māja celta no 1876. līdz 1878. gadam, daļēji pārbūvēta tā saglabājusies vēl šodien. Tās apkārtni ieskauj brīvā plānojuma parks, kas ir brīnišķīga vieta mierpilnām, nesteidzīgām pastaigām, kurās baudīt gadalaiku maiņas un dabas tuvumu. Turpat netālu no kungu mājas čalo Auces upīte, kuras krastus savieno vēsturiskais laukakmeņu mūra tilts, turklāt viesi pastaigu laikā var aplūkot arī citas saglabājušās muižas ēkas – kūti, lielo klēti, kalpu māju, ūdens un tvaika dzirnavas. Ceļu uz kungu māju un parku akcentē stalta liepu aleja, caur kuru dodoties katrs var justies kā silti uzņemts viesis.

## 3 iemesli, kāpēc apmeklēt:

 Liepu aleja (1880), kurai piešķirts dabas pieminekļa statuss

 Parks, kur senatne mijas ar tagadni  
 Aktivās atpūtas iespējas





# Žagares muižas parks

**Adrese** Malūno g. 1, Žagare, Lietuva

**GPS** 56.362061, 23.263501

**Mājaslapa** [www.zagaresrp.am.lt](http://www.zagaresrp.am.lt)

**Tālrunis** +370 42660809

**Parka platība** 70 ha

**Parka veidošanās laiks un stils** Parka vecā daļa – 19. gs. pirmā puse, jaunā daļa – 19. gs. mija  
Angļu ainavu parks

**Vēsturiskie īpašnieki** P. Zubovs (īpašumā no 1795. līdz 1858. gadam), Nariškinu dzimta (īpašumā no 1858. līdz 1914. gadam), J. Gričevics (īpašumā no 1914. līdz 1940. gadam)




**Parka pieejamība** Brīvi pieejams

**Muižas pieejamība** Pieejams apskates objekts

**Tuvākais TIC** Jonišķu Tūrisma un uzņēmējdarbības informācijas centrs  
+370 42652388  
[www.visitjoniskis.lt](http://www.visitjoniskis.lt)

Viens no iespaidīgākajiem muižu parkiem Lietuvā, kas iedalās divās daļās – parka vecā un jaunā daļa. Rīgas parku un dārzu arhitekts G. F. F. Kuphalds (*Georg Ferdinand Kuphaldt*, 1853–1938) izstrādāja parka jaunās daļas plānojumu 19. un 20. gadsimta mijā un izveidoja unikālu, vairāk kā 200 sugu koku un augu kolekciju. Tas ir nozīmīgs pilsētvides elements, kas nodrošina gan atpūtas, gan izglītošanās iespējas, turklāt nezaudējot vēsturisko kultūrvērtību. Tā ir lieliska vieta, kur vērot dabas bagātību un vēsturiskā mantojuma sintēzi, doties garākās pastaigās un svinēt svētkus ikgadējā Žagares Ķiršu festivāla laikā.

## 3 iemesli, kāpēc apmeklēt:

-  Teritorijas ziņā lielākais muižas parks Lietuvā
-  Viena no lielākajām bērzu birzīm Lietuvā – vairāk nekā 100 koku
-  Muižas teritorijā notiek vērienīgs Ķiršu festivāls jūlija trešajā nogalē





# Paragiju muižas parks

**Adrese** Paragiju ciems, Papiles seņūnija,  
Akmenes rajons, Lietuva

**GPS** 56.106777, 22.627805

**Mājaslapa** [www.akmenesmuziejus.lt](http://www.akmenesmuziejus.lt)

**Tālrunis** +370 65980747

**Parka platība** 3,4 ha

**Parka veidošanās laiks un stils** 19.–20. gs.

Klasicisma stila parks

**Vēsturiskie īpašnieki** Ivanausku dzimta (~1806–1932)

**Parka pieejamība** Brīvi pieejams

**Muižas pieejamība** Pieejams apskates objekts

**Tuvākais tūrisma informācijas sniedzējs** Akmenes muzejs

+370 65980747  
[www.akmenesmuziejus.lt](http://www.akmenesmuziejus.lt)

Veclaicīgais parks, ko 19. gadsimta vidū iestādījuši slavenā lietuviešu gleznotāja Nikodema Ivanauskas vecāki un kas ieskauj muižas ēku, atstāj lielu iespaidu uz apmeklētājiem, jo tā ir kā dabas oāze lauku vidē. 200 gadus vecas liepas, oši un citi koki ir vietējās dendroloģijas vērtības. Parks reibina ar savu ziedēšanas smaržu trakumu, ko rada liepziedu, liliju un jasmīnu smarža. Paragiju muiža ir arī rakstnieču un Nikodema Ivanauskas meitu – Sofijas Ivanauskaites-Pšibiliauskienes (1867–1926) un Marijas Ivanauskaites-Lastauskienes (1872–1957) – dzimtā vieta, kuras rakstījušas zem *Lazdynai Peledos* pseidonīma. Vasaras laikā muižas teritorijā notiek ikgadējas radošās un mākslinieciskās nometnes, rakstnieku dzimšanas dienas atzīmēšana, izglītojošas aktivitātes un Eiropas Kultūras mantojuma dienas svinības.

## 3 iemesli, kāpēc apmeklēt:



Unikāls ģimenes stāsts, kas ilustrē to, kā vēstures attīstība ietekmē personības veidošanos un cilvēku likteņus



Teritorijas īpašā aura, kas sniedz mieru un klusumu



Sajūsmina vairāk nekā 200 gadus vecas liepas





# Kuršėnu muižas parkas

**Adrese** Ventos g. 7A, Kuršėnai,  
Šauļu rajons, Lietuva

**GPS** 55.999049, 22.933699

**Mājaslapa** [www.kursenuamatucentras.lt](http://www.kursenuamatucentras.lt)

**Tālrunis** +370 41583422

**Parka platība** 5 ha

**Parka veidošanās  
laiks un stils** 19. gs. vidus  
Angļu ainavu parks

**Vēsturiskie  
īpašnieki** J. Gruževskis (1590–1651)  
J. Mikolas Despots-Zenovicius  
(1510–1570)  
S. Pacs (1587–1640)  
S. Gruževskis (?)  
E. Gruževskis (?)




**Parka pieejamība** Brīvi pieejams

**Muižas pieejamība** Pieejams apskates objekts (muižā  
darbojas Etniskās kultūras un  
amatniecības centrs)

**Tuvākais TIC** Šauļu Tūrisma informācijas centrs  
+370 41523110  
[www.tic.siauliai.lt](http://www.tic.siauliai.lt)

Kuršėnu muižas parks pārsteidz ar savu arhitektonisko daudzveidību. 19. gadsimta vidū veidotais parks ar brīvo plānojumu piekļaujas Ventas upei, kas ainaviski bagātina un priecē parka viesus. Parka ziemeļu daļā vecās gultnes vietā tika ierikots jauns parka diķis, savukārt parka vidū ir apmēram 70 metru diametrā ierikota pļava ar sastādītu koku rindām un plašu iebraucamo ceļu. Liepu aleja līdzās Ventai ir īpaši ainaviska pastaigu vieta. Līdzās vietējām koku sugām (kļavas, smalklapu liepas, bērzi) ir sastopamas arī eksotiskas koku sugas, piemēram, Parastais riekstkoks, Platlapu liepa, Parastais dižskābardis, Balzama baltegle. Patikama vieta mierpīlnām pastaigām un darbošanās priekam.

## 3 iemesli, kāpēc apmeklēt:

-  Vērtīgākā kultūrvēsturiskās koka apbūves “pērle” Šauļu aprīņķī
-  Iespēja piedalīties interesantās radošajās darbnīcās
-  Aplūkojamas neparastas koku sugas





# Pakevis muižas parks

*Adrese* Dvaro g. 54, Pakevis ciems,  
Kelmes rajons, Lietuva

*GPS* 55.68204,22.824050

*Mājaslapa* www.pakevioldvaras.lt

*Tālrūnis* +370 61031315

*Parka platība* 40 ha

*Parka veidošanās  
laiks un stils* 20. gs. sākums  
Angļu ainavu parks

*Vēsturiskie īpašnieki* Nav zināms


*Parka pieejamība* Brīvi pieejams


*Muižas pieejamība* Pieejams apskates objekts.  
Nepieciešama iepriekšēja  
pieteikšanās


*Tuvākais TIC* Kelmes Tūrisma un  
uzņēmējdarbības  
informācijas centrs  
+370 42761430  
www.kelmevic.lt


Muižas apkaime zināma jau kopš 17. gadsimta, kad tā pirmoreiz pieminēta vietējās draudzes rakstos. To atpazīstamu padarījis etnogrāfs un folkloras vēsturnieks Ludviks Ādams Jučevičius (*Liudvikas Adam Jucevicius*, 1813–1846), kurš devis ievērojamu ieguldījumu Lietuvas kultūrvēsturiskā mantojuma apzināšanā. Mūsdienās apskatāmā varenā muižas ēka ar to ieskaujošo parku izveidota ap 1900. gadu, bet savu atdzimšanu tā pieredzējusi 2009. gadā, kad ēka rekonstruēta un aizvien priecē gan ciemiņus, gan īpašniekus. Teritorijā ierīkoti diķi piešķir apkārtnē dzīvīgumu un aicināt aicina baudīt lielisku atpūtu. Parks apbur ar savu mieru un ainavisko bagātību – šī ir lieliska vieta dzīves svinēšanai!

## 3 iemesli, kāpēc apmeklēt:

 Skaista un sakopta muižas apkārtnē – lieliska vieta atpūtai un svētku svinēšanai

 Izcilu vēsturiski nozīmīgu personu dzīvesvieta

 Mūsdienās labs muižas atjaunošanas un apsaimniekošanas piemērs







# Kelmes muižas parks

<i>Adrese</i>	Dvaro g. 15, Kelme, Lietuva
<i>GPS</i>	55.638290, 22.939144
<i>Mājaslapa</i>	<a href="http://www.kelmesmuziejus.lt">www.kelmesmuziejus.lt</a>
<i>Tālrūnis</i>	+370 42761065
<i>Parka platība</i>	15 ha
<i>Parka veidošanās laiks un stils</i>	15. gs. Baroka stils
<i>Vēsturiskie īpašnieki</i>	Gruzevsku dzimta (īpašumā no 1540. līdz 1942. gadam)
<i>Parka pieejamība</i>	Brīvi pieejams
<i>Muižas pieejamība</i>	Pieejams apskates objekts
<i>Tuvākais TIC</i>	Kelmes Tūrisma un uzņēmējdarbības informācijas centrs +370 42761430 <a href="http://www.kelmevic.lt">www.kelmevic.lt</a>



Vēsturiskā un plašā Kelmes muiža aicina paviesoties ikvienu, lai iepazītos ar muzeja kolekciju, izzinātu vietas un reģiona vēsturi, kā arī dotos nesteidzīgā pastaigā muižas parkā. Muižas ansambli veido vairākas labi saglabājušās ēkas – galvenā muižas ēka, iebraucamo vārtu daļa un šķūnis. Ansambļa plānojums, ēku atrašanās vieta, parks, dārzs un ceļu izvietojums nemainīgi saglabājies kopš būvniecības 18. gadsimta beigās. Krāšņākā parka dekorācija ir lielais diķis muižas priekšpusē, kā arī trīs mazākie diķi parka teritorijā. Vērigākie apmeklētāji pamanīs, ka viens diķis veidots asaras piliena formā, un slēpj interesantas leģendas un nostāstus.

## 3 iemesli, kāpēc apmeklēt:

- Ēkas ir izcils baroka stila lauku muižas celtniecības paraugs
- Ar vēsturiskiem notikumiem bagāta vieta – tieši šeit sākusies sacelšanās pret carisko Krieviju 1831. gadā
- Pieejams plašs, interesants un daudzveidīgs izglītības programmu piedāvājums





# Kurtuvėnu muižas parkas

*Adrese* Parko g. 2, Kurtuvėnai, Šauļu rajons, Lietuva

*GPS* 55.826544, 23.049284

*Mājaslapa* www.kurtuva.lt

*Tālrunis* +370 61829964

*Parka platība* 4,2 ha

*Parka veidošanās laiks un stils* 18. gs. beigas

Angļu ainavu parks

*Vēsturiskie īpašnieki* 15.–16. gs. – Jaugelaviču, Kėsgaiļu, Skaėevsku dzimtas; 17. gs. – Karpis,

Skaudvilu, Nabrovsku, Kniaėzeviču dzimtas; 18. gs. – Nagursku dzimta, 19. gs. – Źukausku, Tiėkeviču, Bulgarinu, Parėevsku dzimtas.

19. gs. otrā pusē–20. gs. pirmā pusē – Plāteru-Zibergu dzimta.




*Parka pieejamība* Brīvi pieejams

*Muižas pieejamība* Galvenā muižas ēka nav saglabājusies (tā smagi cieta ugunsgrēkā 1919. gadā). Apskatei pieejamas atsevišķas muižas ansambļa ēkas

*Tuvākais TIC* Šauļu Tūrisma informācijas centrs  
+370 41523110  
www.tic.siauliai.lt

Kurtuvėnu muižai, ir bagāta vēsture – tās apkārtnē rakstos minėta jau 16. gadsimtā. 1876. gadā Nagursku ģimene, kas tolaik apsaimniekoja muižu, no Viļņas uzaicināja ainavu arhitektu Kazimiru Bolmanu (*Kazimieras Bolmanas*), lai pilnībā pārplānotu muižas parku. Parkā saglabājies celiņa fragments, kas datējams ar 18. gadsimta beigām, kā arī vērtīgas svešzemju koku un krūmu sugas, piemēram, savvaļas ķiršu koki, Norvēģu kļavas, Eiropas lazdas, Baltie vitoli un citi dendroloģiski dārgumi. Pēc muižas nonākšanas Plāteru ģimenes rokās 19. gadsimta otrajā pusē muiža tika pilnībā pārbūvēta. Arī parks tika pārveidots, iegūstot ainavu parka stila iezīmes ar atsevišķām ģeometriskām detaļām. Parks ir lielisks dabas daudzveidības un krāėņuma paraugs, kur mīt daudz vērtīgu dzīvnieku un putnu sugu. Muiža ar parku iekļaujas Kurtuvėnas Reģionālā parka teritorijā un ir valsts nozīmes arhitektūras piemineklis.

## 3 iemesli, kāpēc apmeklēt:

-  Lieliska vieta atpūtai – labiekārtots pastaigu un veloceliņu tīkls, klusums un dabas miers
-  Apskatāms izcils un Lietuvā lielākais baroka stila koka šķūnis, kas saglabājies kopš 18. gadsimta
-  Pieejamas aktivitātes zirgu mugurā





# Bubiju muižas parks

*Adrese* Dubysos g. 1a, Bubiai ciems,  
Šauļu rajons, Lietuva

*GPS* 55.856219, 23.137027

*Mājaslapa* [www.grafozubovo.lt](http://www.grafozubovo.lt)

*Tālrunis* +370 41523110

*Parka platība* 7,2 ha

*Parka veidošanās  
laiks un stils* 20. gs. sākums  
Angļu ainavu parks

*Vēsturiskie īpašnieki* Zubovu dzimta (18.–19. gs.)

*Parka pieejamība* Brīvi pieejams




*Muižas pieejamība* Muiža pieejama tikai  
viesnīcas apmeklētājiem

*Tuvākais TIC* Šauļu rajona Tūrisma  
un uzņēmējdarbības  
informācijas centrs  
+370 41370860  
[www.siauliurajonas.lt](http://www.siauliurajonas.lt)



Autentiska un mājīga ir Bubiju muiža, kur viesi var ļauties tikami atpūtai, gardām maltītēm un ērtai dzīvošanai. Ciems sācis veidoties pēc 1795. gada, kad Krievijas imperatore Katrīna II Bubiju un Šauļu apkaimi uzdāvināja savam favoritam Platonam Zubovam. Viņa ģimenes plašās kultūras aktivitātes Lietuvā ilga gandrīz pilnu gadsimtu, atstājot vērtīgu kultūras un izglītības mantojumu. Muižas parks apvieno gan ģeometriski precīzas formas, gan ainaviskas vērtības. Līdz mūsdienām saglabājusies ošu aleja, ozolu rindas, regulāru skujkoku un lapu koku apstādījumi. Parka vērtības ir eksotiskās koku sugas – lapegles un Veimuta priedes. Interesanta ir dīķu sistēma, kas veidota 20. gadsimta sākumā un savienojas ar Dubiškas upi parka dienvidaustrumu daļā. Lieliska vieta atpūtai un netraucētai relaksācijai.

## 3 iemesli, kāpēc apmeklēt:

-  Brīnišķīga vieta netraucētai atpūtai, baudot muižas saimnieku viesmīlību
-  Mierpilna vide neseidzīgām pastaigām
-  Vēstures mantojums mūsdienīgā skatījumā





# Blankenfeldes muižas parks

**Adrese** Blankenfeldes muiža, Blankenfelde,  
Vilces pagasts, Jelgavas novads, Latvija

**GPS** 56.344951, 23.546167

**Mājaslapa** [www.blankenfeldesmuiža.lv](http://www.blankenfeldesmuiža.lv)

**Tālrunis** +371 27810348

**Parka platība** 4 ha

**Parka veidošanās  
laiks un stils** 18. gs. vidus  
Angļu klasicisma parks

**Vēsturiskie  
īpašnieki** Mēdemu dzimta (īpašumā  
no 1462. līdz 1738. gadam),  
E. J. fon Buttlars (īpašumā  
no 1738. līdz 1743. gadam),  
K. F. fon Manteifelis-Scēge  
(īpašumā no 1743. līdz 1791. gadam),  
A. fon Kēnigfels (īpašumā  
no 1791. līdz 1840. gadam),  
V. fon Hāns (īpašumā  
no 1840. līdz 1921. gadam)




**Parka pieejamība** Pieejams apskates objekts.  
Nepieciešama iepriekšēja pieteikšanās

**Muižas pieejamība** Pieejams apskates objekts.  
Nepieciešama iepriekšēja pieteikšanās

**Tuvākais TIC** Jelgavas Reģionālais tūrisma centrs  
+371 63005445, +371 63005447  
[www.visit.jelgava.lv](http://www.visit.jelgava.lv)

Rakstos minēts, ka pie Blankenfeldes muižas jau 18. gadsimtā bijis regulāras formas dārzs. Ainavu parks veidots 19. gadsimta vidū ar lauci, ko ietver eksotiski stādījumi kā Krievijas lapegle, Balzāma baltegle un citas koku sugas, kā arī nelieli diķīši tā malās. Parks veidots angļu klasicisma stilā, tajā ir iekārtota Mīlestības aleja, Krogus ceļš un Annas aleja. Ievērojamākais koks muižas parkā ir vairāk nekā 370 gadus vecais osis, kura apkārtmērs pārsniedz četrus metrus. Osis diviem gadiem nolūza, bet tiek saglabāts kā biotops – retu vaboļu sugu mājoklis. Kā vēsta leģenda, zem dīzenā oša saknēm aprakts muižas zelts, turklāt barons šeit iecienījis malkot savu rīta kafiju. Sakopta apkārtnē, iedvesmojošs dabiskās vides un kultūrvēsturiskā mantojuma paraugs un skaista vieta atpūtai – Blankenfeldes muiža ir ievērojams apskates objekts Zemgales ainavā.

## 3 iemesli, kāpēc apmeklēt:

-  Kungu mājā divas reizes no 1804. līdz 1805. gadam uzturējās trimdā dzīvojošais Francijas karalis Luijs XVIII
-  Lielisks paraugs mūsdienīgai muižas apsaimniekošanai
-  Iespēja apskatīt unikālo Valda Jākobsona veidoto zvanu muzeju





# Mežmuižas pils parks

**Adrese** Ezerpils, Augstkalnes pagasts,  
Tērvetes novads, Latvija

**GPS** 56.404895, 23.334015

**Mājaslapa** [www.mezmuiza.lv](http://www.mezmuiza.lv)

**Tālrunis** +371 26473531

**Parka platība** 12 ha

**Parka veidošanās  
laiks un stils** 19. gs. nogale–20. gs. sākums  
Pils terases pusē iekopts dārzs ar  
baroka stila elementiem, pārējā daļa –  
angļu ainavu parks

**Vēsturiskie  
īpašnieki** Līvenu dzimta (īpašumā  
līdz 1870. gadam),  
V. fon Hāns (īpašumā  
no 1870. līdz 1920. gadam)




**Parka pieejamība** Brīvi pieejams

**Pils pieejamība** Pieejams apskates objekts  
Nepieciešama iepriekšēja pieteikšanās  
(muižā darbojas skola)

**Tuvākais TIC** Tērvetes Tūrisma informācijas centrs  
+ 371 28309394  
[www.tervetesnovads.lv](http://www.tervetesnovads.lv)

Ievēribas cienīgs ir baronu laikā stādītais Mežmuižas parks – daudz cirptu dzīvzogu, ainavisku ceļu un tikls, romantiski atpūtas stūrīši, irbenes. Visā parkā daudz eksotu – garzviņu, balzama baltegle, Eiropas lapegle, Kolorādo asā egle, kalnu priede, melnā priede un sarkanais ozols. Arī parastie vitoli ezera krastos – cik mīlestības solījumus uzklusījuši! – pārsteidz ar savu ainaviskumu. Pati pils atrodas ezera lēzenajā krastā – no vienas puses to ieskauj vecais parks, no otras – Ketlera laikā celtā baznīca un vecās kapsētas lieli koki.

## 3 iemesli, kāpēc apmeklēt:

-  Latviešu iecienītā dzejnieka Raiņa (1865–1929) mīļa vasaras atpūtas vieta, kam par godu uzstādīts piemiņas akmens
-  Dabas pārsteigumiem bagātā Mežmuižas taka
-  Iespēja doties pastaigā gar pašu Lietuvas robežu





# Pālena muižas parks

**Adrese** Sanatorijas iela 2-24,  
Tērvete, Tērvetes pagasts,  
Tērvetes novads, Latvija

**GPS** 56.481406, 23.389968

**Mājaslapa** [www.palenaapartamenti.lv](http://www.palenaapartamenti.lv)

**Tālrunis** +371 29297084

**Parka platība** 3 ha

**Parka veidošanās  
laiks un stils** Ap 1900. gadu  
Angļu ainavu parks

**Vēsturiskie  
īpašnieki** Pāleņu dzimta (īpašumā no  
1799. līdz 1921. gadam)




**Parka pieejamība** Brīvi pieejams

**Muižas pieejamība** Nepieciešama iepriekšēja  
pieteikšanās (muižas ēkā  
iespējama apartamentu īre)

**Tuvākais TIC** Tērvetes Tūrisma  
informācijas centrs  
+371 28309394  
[www.tervetesnovads.lv](http://www.tervetesnovads.lv)

Pašā Zemgales sirdī, Tērvetes senvēstures centrā, atrodas 1900. gadā celtā grāfa Pētera Ludviga fon der Pālena (*Peter Ludwig von der Pahlen*, 1745–1826) medību muiža un parks, kas sākotnēji bija paredzēts kā atpūtas vieta. Muižas kungu māju, koka guļbūvi ar platiem koka dēļiem, var dēvēt par arhitektūras šedevru, jo tā ir neoklasicisma stilā celta ēka ar asimetriski novietotu ieejas rizalītu, ko izceļ trīsstūra frontona izbūve jumta daļā un četru kolonnu portīks, kas balsta balkonu. Muižas parka ieeju rotā divas čuguna lauviņu skulptūras (atjaunotas 2016. gadā), agrāko balti krāsoto koka ieejas vārtu liecinieces. Arī šodien tā aicina izbaudīt senatnes elpu un noskaņu, kā arī aplūkot apkārtnes kalnu un mežu ainavisko skaistumu, baudīt mieru un harmoniju. Parka lielākā vērtība ir figurālie simtgadīgie liepu stādījumi un vairāki dižozoli. Tērvetes latiniskais tulkojums – veselība – norāda uz vietas neatkārtojamo vērtību un nozīmi cilvēka labsajūtas un harmonijas radīšanā gan senatnē, gan mūsdienās. Muižas parks ir lieliska vieta aktīvai atpūtai un veselības stiprināšanai.

## 3 iemesli, kāpēc apmeklēt:

-  Muižas komplekss piekļaujas Tērvetes dabas parka teritorijai
-  Zemgalei neraksturīgs paugurains reljefs. Gleznaina ainaviska vieta Tērvetes upes krastā, kur saglabājušies vairāklīmeņu muižas dīķi
-  Parka teritorijā ietilpst zemgaļu pilskalns (Cukurkalns) ar seno priekšpils vietu, kur ir aplūkojamas vēlo viduslaiku pilsdrupas





# Zaļenieku muižas parks

**Adrese** Pils ceļš, Zaļenieki, Zaļenieku pagasts,  
Jelgavas novads, Latvija

**GPS** 56.530816,23.508535

**Mājaslapa** [www.visit.jelgava.lv](http://www.visit.jelgava.lv)

**Tālrunīs** +371 22043531

**Parka platība** 24,1 ha

**Parka veidošanās** 19. gs.

**laiks un stils** Angļu ainavu parks

**Vēsturiskie** Ernsts Johans Bīrons (1690–1772),

**īpašnieki** Virtembergas princis Aleksandrs

Karls Fridrihs (1771–1833),

Aleksis fon Šepings (1820–1862),

Karls Teodors fon Mēdems (1805–1890),

Aleksandrīne Livena (1831–1913),

Elizabete fon Mēdema (1891–1954)




**Parka pieejamība** Brīvi pieejams

**Muižas** Pieejams apskates objekts. Nepieciešama  
**pieejamība** iepriekšēja pieteikšanās (muižā darbojas  
skola)

**Tuvākais TIC** Jelgavas Reģionālais tūrisma centrs  
+371 63005445, +371 63005447  
[www.visit.jelgava.lv](http://www.visit.jelgava.lv)

Zaļās muižas medību pils ir unikāls Kurzemes hercogistes 18. gadsimta arhitektūras paraugs, kur no vēsturiskā interjera līdz mūsdienām saglabājies ievērojams skaits arhitektoniski nozīmīgu elementu – kāpnes, sienu un griestu gleznojumi, marmora flīžu un parketa grīdas, griestu velves, logi un durvis. Muižas ansambļa neatņemama sastāvdaļa ir parks, kura dabiskais reljefs un ūdenskrātuves veido romantisku ainavu. Sākotnēji šeit atradās dekoratīvais dārzs jeb, 18. gadsimta terminoloģijā runājot, izpriecu, augļu un virtuves dārzi, kas līdz mūsdienām nav saglabājušies. Parkā aug daudz neparastu un lielu koku – sudraba kļava, Eiropas lapegle, sarkanlapu Turnberga bārbele, Eiropas ciedru priede, Japānas spireja, Krimas liepa, ozoli, parastās apses, priedes un citi koki.

## 3 iemesli, kāpēc apmeklēt:

-  Apskatīt garāko egli Jelgavas novadā (vairāk nekā 40 metru gara)
-  Apmeklēt valsts nozīmes kultūras pieminekli – Zaļās muižas medību pili
-  Uzzināt stāstu par Milas liepu – koku, kas ar šādu nosaukumu pazīstams jau 100 gadus





# Abgunstes muižas parks

**Adrese** Abgunste, Zaļenieku pagasts,  
Jelgavas novads, Latvija

**GPS** 56.478111, 23.489278

**Mājaslapa** [www.abgunste.lv](http://www.abgunste.lv)

**Tālrunis** + 371 29393131

**Parka platība** 2 ha

**Parka veidošanās laiks un stils** Ap 19. gs. sākumu

Vēsturisks augļu dārzs  
(līdz mūsdienām nav saglabājies)

**Vēsturiskie īpašnieki** Mēdemu dzimta (īpašumā no 1780. gada līdz 1899. gadam), Sergejs fon der Pālens (īpašumā no 1899. gada līdz 1920. gadam)

**Parka pieejamība** Pieejams apskates objekts  
Nepieciešama iepriekšēja pieteikšanās




**Muižas pieejamība** Pieejams apskates objekts  
Nepieciešama iepriekšēja pieteikšanās

**Tuvākais TIC** Jelgavas Reģionālais tūrisma centrs  
+371 63005445, +371 63005447  
[www.visit.jelgava.lv](http://www.visit.jelgava.lv)



Īpašu sajūtu un patīkamu pārsteigumu pilns Abgunstes muižas apmeklējums ir arī tiem, kuri šeit cimojušies vairākkārt. Pēc muižas nodedzināšanas 1780. gadā otro atdzimšanu tā pieredzēja 1908. gadā, kad tika uzbūvēta mūra ēka tādā veidolā, kāda tā apskatāma mūsdienās. Trešā muižas atdzimšana sākās 2016. gadā, kad tā nokļuva Avotnieku ģimenes pārziņā un ieguva unikālu radošas iedvesmas, amatniecības un mākslas rezidences statusu. Abgunstes parks jeb dārzs kādreiz veidots no auglkokiem, kuri līdz mūsdienām nav saglabājušies. Izmantojot vecus vītulus gar kādreizējo Hercoga upīti (tagad Ailes strauts), veidota mākslas pastaigu un sajūtu taka. Muižas apkārtnes veclaicīgie vītoli un ozoli ir kā vietas sargi, kas cauri gadu simtiem spējuši nosargāt tās vērtību.

## 3 iemesli, kāpēc apmeklēt:

-  Izstaigāt sajūtu taku "Krišu dārzs"
-  Apmeklēt valsts nozīmes kultūras pieminekli – muižas ēku
-  Izspēlēt neparasto slēpņošanas spēli







# Vilces muižas parks

**Adrese** Skolas iela 6, Vilces pagasts,  
Jelgavas novads, Latvija

**GPS** 56.420863, 23.542457

**Mājaslapa** [www.visit.jelgava.lv](http://www.visit.jelgava.lv)

**Tālrunis** + 371 26351169

**Parka platība** 7 ha (blakus esošā Vilces dabas parka  
platība 144 ha)

**Parka veidošanās  
laiks un stils** 19. gs. vidus  
Angļu ainavu parks

**Vēsturiskie  
īpašnieki** Mēdemu dzimta (īpašumā no 1462. līdz  
1812. gadam)  
Hānu dzimta (īpašumā no 1829. līdz  
1920. gadam)

**Parka pieejamība** Brīvi pieejams




**Muižas pieejamība** Pieejams apskates objekts. Nepieciešama  
iepriekšēja pieteikšanās (muižā darbojas  
skola, pagasta pārvalde un tūrisma  
informācijas punkts ar vēstures ekspozīciju)

**Tuvākais TIC** Jelgavas Reģionālais tūrisma centrs  
+371 63005445, +371 63005447  
[www.visit.jelgava.lv](http://www.visit.jelgava.lv)



Muižas pils celta 18. gadsimta vidū pēc barona Mēdema pasūtījuma. Par to liecina līdz mūsdienām saglabājies barokālais ēkas ieejas portāls ar Mēdemu un Keizerlingu alianšes ģerboni frontonā. Vilces muižas parks ir izveidots līdz ar jauno īpašnieku – baronu Hānu – saimniekošanu Vilces muižā. Parka platība ir 7 ha, tas robežojas ar šauro, likumaino Vilces upiti un atklāj Zemgalei neraksturīgo reljefu. Šeit var izjust un piecāties par katra gadalaika pārvērtībām, izstaigāt Barona taku līdz senajam Vilces pilskalnam, izpētīt Rukūzes un Vilces upes krastus, kuros pavīd smilšakmens atsegumi, bet pilskalna pakājē, kur plešas Začu pļava, doties sportiskās aktivitātēs. Tāpat kā Vilces muiža, arī parks ir apvīts ar neskaitāmiem nostāstiem un leģendām, kurās tiek atklāti senā laika tēli un dabas parādības mistiskā noskaņa.

## 3 iemesli, kāpēc apmeklēt:

-  Sarikot sacensības diskgolfa turnīrā
-  Doties pastaigā muižas un dabas parkos
-  Apskatīt Zemgalei netipisku un ainavisku reljefu





# Elejas muižas parks

**Adrese** Parka aleja 1, Eleja, Elejas pagasts,  
Jelgavas novads, Latvija

**GPS** 56.422770, 23.701214

**Mājaslapa** [www.visit.jelgava.lv](http://www.visit.jelgava.lv)

**Tālrunis** + 371 26128853

**Parka platība** 13 ha

**Parka veidošanās  
laiks un stils** 19. gs. sākums  
Angļu ainavu parks

**Vēsturiskie  
īpašnieki** Tizenhauzenu dzimta (īpašumā no  
1583. līdz 1716. gadam), Bēru dzimta  
(īpašumā no 1716. līdz 1753. gadam),  
Mēdemu dzimta (īpašumā no 1753. līdz  
1920. gadam)

**Parka pieejamība** Brīvi pieejams




**Muižas pieejamība** Pieejams Tējas namiņš un ekskursijas  
gida pavadībā (ar iepriekšēju  
pieteikšanos)

**Tuvākais TIC** Jelgavas Reģionālais tūrisma centrs  
+371 63005445, +371 63005447  
[www.visit.jelgava.lv](http://www.visit.jelgava.lv)



Elejas muižas ansamblis – savulaik Kurzemes klasicisma pērle – ir izcils būvniecības paraugs Eiropā. Kungu māja celta pēc grāfa Žanno Mēdema pasūtījuma no 1806. līdz 1810. gadam reprezentatīvā klasicisma stilā. Šobrīd muižas parks ir vieta nesteidzīgām pastaigām, kur Veimuta priedes, Holandes liepas, Sibīrijas baltegles un vilnainās irbenes stāsta vēstures stāstus un leģendas. Elejas muižas parkā aug 15 dižkoki, un no bioloģiskās daudzveidības viedokļa tā ir saudzējama vides pērle Latvijas un Eiropas mērogā. Parkā atjaunots vēsturiskais pastaigu celiņu tīkls, uzstādīts tiltiņš uz pussalu un interaktīvais objekts “Saruna”, kas cilvēkiem pāri diķim ļauj sarunāties kaut čukstus. Tāpat parkā atklāta tēlnieka Gļeba Panteļejeva veidotā skulptūra “Milestībai”, kas ataino romantiskās milestības tēmu.

## 3 iemesli, kāpēc apmeklēt:

-  Zaļu tējas dzeršanas rituāls Tējas namiņā (iepriekš piesakot)
-  Parka bioloģiskā daudzveidība
-  Interaktīvs vides objekts “Saruna” un skulptūra “Milestībai”





Noskenē un atdzīvini  
šo lappusi!

**60d** overly

## Elejas muižas parka plāns

- |                       |                                 |                                       |
|-----------------------|---------------------------------|---------------------------------------|
| <b>1</b> Tējas namiņš | <b>4</b> Pārvaldnieka māja      | <b>7</b> Interaktīvs objekts "Saruna" |
| <b>2</b> Pilsdrupas   | <b>5</b> Skulptūra "Mīlestībai" | <b>8</b> Tiltiņš                      |
| <b>3</b> Teātra ēka   | <b>6</b> Estrāde                |                                       |







# Kronvirnavas muižas parks

*Adrese* Jelgavas iela 4, Vircava, Vircavas pagasts, Jelgavas novads, Latvija

*GPS* 56.557016, 23.775089

*Mājaslapa* [www.visit.jelgava.lv](http://www.visit.jelgava.lv)

*Tālrunis* + 371 26856466

*Parka platība* 17,1 ha

*Parka veidošanās* 18. gs.

*laiks un stils* Baroka stila dārzs

*Vēsturiskie īpašnieki* Brunovu dzimta (īpašumā no 16. gs. līdz 1687. gadam), Frīdrihs Kazimirs (īpašumā no 1687. līdz 1721. gadam), Anna Joanovna (īpašumā no 1721. līdz 1736. gadam), Ernsts Johans Bīrons (īpašumā no 1736. līdz 1784. gadam), Pēteris Bīrons (īpašumā no 1784. līdz 1804. gadam), Virtembergas hercogs Ludvigs (īpašumā no 1804. līdz 1870. gadam), Krievijas militārais resors (īpašumā no 1870. līdz 1920. gadam)




*Parka pieejamība* Brīvi pieejams

*Muižas pieejamība* Pieejams apskates objekts  
Nepieciešama iepriekšēja pieteikšanās

*Tuvākais TIC* Jelgavas Reģionālais tūrisma centrs  
+371 63005445, +371 63005447  
[www.visit.jelgava.lv](http://www.visit.jelgava.lv)

Muižas komplekss veidojies 17.–19. gadsimtā, to projektējis arhitekts Severīns Jensens. Hercoga Jēkaba Ketlera valdīšanas laikā (1642–1681), kas pamatoti tiek uzskatīts par hercogistes ziedu laiku, iezīmējoties ar aktīvu saimniecisko darbību un tirdzniecības attīstību, Vircavas upe bija kuģojama, Vircavā darbojās buru austuve un ķieģeļu – dakstiņu ceplis. 18. gadsimtā Vircavas muiža bija pēdējā Kurzemes hercoga Pētera Bīrona iemīļota ārpilsētas rezidence. Lai gan muiža nopostīta 1919. gadā, joprojām apskatāmas muižas apbūves kompleksā ietilpstošās ēkas – daļēji saglabājusies pils ziemeļu daļa, Kavalieru nams, kurā atrodas skola, klēts – zirgu izjādes manēža, kurā darbojas Tautas nams, saimniecības ēkas – virtuves mūra ēka, pārvaldnieka māja, klēts – magazīna. Pili apņēma liels baroka stila dārzs ar ūdens parteru, ko veidoja piecu diķu sistēma. Sarežģīti plānotajā parkā bija arī augļu dārzs un paviljons. Kā muižas dārzs tas tika veidots jau hercoga Frīdriha Kazimira valdīšanas laikā 1693. gadā. Parka gadsimta vēsturisko elpu var izjust, ejot cauri liepu alejai.

## 3 iemesli, kāpēc apmeklēt:

-  Teju trissimtgadīgā liepu aleja
-  Pavasarī ziedošās meža tulpes, kas ir reti sastopamas un saglabājušās tikai dažos muižas parkos
-  Regulāra plānojuma parks ar Baltijā vienīgo ūdens parteru



# Otrais maršruts

23



## Teteles (Tetelmindes) muižas parks

**Adrese** Skolas iela 10, Tetele,  
Ozolnieku novads, Latvija

**GPS** 56.637100, 23.839530

**Mājaslapa** [www.visit.jelgava.lv](http://www.visit.jelgava.lv)

**Tālrunis** + 371 63005445

**Parka platība** 2,5 ha

**Parka veidošanās  
laiks un stils** 19. gs. pirmā puse  
Angļu ainavu parks

**Vēsturiskie  
īpašnieki** Bēru dzimta (īpašumā no 19. gs.  
pirmās puses līdz 1919. gadam)




**Parka pieejamība** Brīvi pieejams

**Muižas pieejamība** Muižas ēka tika nopostīta Pirmā  
pasaules kara laikā un vairs netika  
atjaunota. Saglabājies skatu tornis,  
kas bijis mākslīgo pilsdrupu elements  
un kas apskatāms tikai no ārpusē

**Tuvākais TIC** Jelgavas Reģionālais tūrisma centrs  
+371 63005445, +371 63005447  
[www.visit.jelgava.lv](http://www.visit.jelgava.lv)

Lielupes krastā cēli slejas no laukakmeņiem būvētais Teteles tornītis, kas ir pēdējais arhitektūras un vēstures liecinieks no kādreiz majestātiskā muižas kompleksa, ko historisma stilā savām vajadzībām cēluši baroni Bēri. Tornītis celts 19. gadsimta otrajā pusē kā mākslīgu pilsdrupu skatu tornis medību vajadzībām. No vēsturiskā muižas parka saglabājušās apmēram 20 dažādas koku sugas, kas sasniegušas ievērojamu vecumu, tostarp diviem ir piešķirts dižkoku statuss. Zemgales lidzenumam raksturīgā ainava priecē pastaigas viesus visu gadalaiku krāšņumā un sniedz iespēju baudīt Lielupes rāmo plūdumu.

### 3 iemesli, kāpēc apmeklēt:

-  Vienīgais vēsturiski saglabātais muižas skatu tornis Latvijā
-  Dabas vērtība – tradicionālās Zemgales ainava ar Lielupi
-  Mierīgu un netraucētu pastaigu vieta





# Stalģenes muižas parks

**Adrese** Skolas iela 2, Stalģene, Jelgavas novads, Latvija

**GPS** 56.571830, 23.961495

**Mājaslapa** [www.visit.jelgava.lv](http://www.visit.jelgava.lv)

**Tālrunīs** + 371 26383129

**Parka platība** 2 ha

**Parka veidošanās laiks un stils** 18. gs. beigas  
Holandiešu stila parks

**Vēsturiskie īpašnieki** Berneru dzimta (īpašumā no 1797. līdz 1845. gadam), Mirgahu dzimta (īpašumā no 1845. līdz 1866. gadam), Roepenaku dzimta (īpašumā no 1866. līdz 1920. gadam)




**Parka pieejamība** Brīvi pieejams

**Muižas pieejamība** Pieejams apskates objekts. Nepieciešama iepriekšēja pieteikšanās (muižā darbojas pirmsskolas izglītības iestāde)

**Tuvākais TIC** Jelgavas Reģionālais tūrisma centrs  
+371 63005445, +371 63005447  
[www.visit.jelgava.lv](http://www.visit.jelgava.lv)

Muiža veidojusies 16. gadsimtā kā Kurzemes un Zemgales hercoga domēne. Stalģenes muižas parku sāka veidot pirms vairāk nekā 200 gadiem, kad muiža nonākusi Jelgavas baņķiera Fridriha fon Bernera īpašumā un parka teritorijā 1797. gadā tika uzcelta jauna kungu māja. Ēkas priekšā izveidoti divi savstarpēji savienoti dīķi, sastādītas liepu rindas. Pēdējo Stalģenes muižas īpašnieku baronu Roepenaku laikā parkā tikušas stādītas rozes, izveidoti rožu ganģi, bijis ierīkots deju laukums. Parks ir patikama pastaigu un dabas baudīšanas vieta, kur līdz mūsdienām saglabājusies muižas kungu māja, klēts un parks.

## 3 iemesli, kāpēc apmeklēt:

-  Muižas gids piedāvā iesaistīties radošās nodarbēs
-  Apskatāma senlietu ekspozīcija
-  Aplūkojams unikāls gadskārtu tradīciju aplis ar latviešu spēka zīmēm





# Mežotnes pilskalns

*Adrese* Mazmežotne, Rundāles pagasts,  
Rundāles novads, Latvija

*GPS* 56.441514, 24.045086

*Mājaslapa* [www.visit.bauska.lv](http://www.visit.bauska.lv)

*Tālrunis* + 371 63962298

*Parka platība* 13 ha

*Parka veidošanās  
laiks un stils* 11.–13. gs.  
Nav zināms

*Vēsturiskie  
īpašnieki* Zemgaļu ciltis (īpašumā no 11.  
līdz 13. gadsimtam), Livonijas  
ordenis (īpašumā no 1321. līdz  
1346. gadam)


*Parka pieejamība* Brīvi pieejams

*Pils pieejamība* Pils nav saglabājusies pēc tās  
nopostīšanas 1346. gadā


*Tuvākais TIC* Bauskas Tūrisma informācijas  
centrs  
+371 63923797, +371 27746484  
[www.visit.bauska.lv](http://www.visit.bauska.lv)

Lai sajustu viduslaiku zemgaļu varenību, jādodas aktīvā pastaigā pa Mežotnes pilskalnu, kas bagāts ar savu seno vēsturi. Mežotnes pilskalns ierīkots uz 16 metru augsta zemes stūra, ko austrumos norobežo Lielupes stāvais krasts, bet ziemeļos – strautiņa grava. Lielupes krastā pilskalna dienvidaustrumu nocietinājumu pakājē atrasta senā ostas vieta. Ziemeļos, rietumos un dienvidrietumos no pilskalna 11.–13. gadsimtā atradās Mežotnes senpilsēta. Daba vilina ar savu skaistumu ikvienā gadalaikā, un uzmanīgi skatītāji var iepazīties ar pilskalna unikālajiem iemītniekiem – spožo skudru, zalkti, vidējo dzēni, stārķi un sikspārni, kuri ir galvenie pilskalna saimnieki.

## 3 iemesli, kāpēc apmeklēt:

 Vienīgā vieta Latvijā, kur veikts arheoloģisko izrakumu aizbērums, atjaunojot aizsargvalni

 Gada Arheoloģiskais pieminēklis (2017)

 “Spožās skudras taka” – interesanta un izzinoša pastaiga gan bērniem, gan pieaugušajiem







# Mazmežotnes muižas parks

**Adrese** Mazmežotne, Rundāles pagasts,  
Rundāles novads, Latvija

**GPS** 56.431024, 24.048450

**Mājaslapa** [www.mazmezotne.lv](http://www.mazmezotne.lv)

**Tālrunīs** + 371 26945226

**Parka platība** 15 ha

**Parka veidošanās  
laiks un stils** 19. gs. sākums  
Vēsturisks augļu dārzs

**Vēsturiskie  
īpašnieki** Līvenu dzimta (īpašumā  
no 1795. līdz 1939. gadam)




**Parka pieejamība** Pieejams apskates objekts.  
Nepieciešama iepriekšēja  
pieteikšanās

**Muižas pieejamība** Pieejams apskates objekts  
(muižā ir viesnīca).  
Nepieciešama iepriekšēja  
pieteikšanās

**Tuvākais TIC** Bauskas Tūrisma informācijas  
centrs  
+371 63923797, +371 27746484  
[www.visit.bauska.lv](http://www.visit.bauska.lv)

Kultūras, mākslas un sakoptas vides sapludinājums baudāms Mazmežotnes muižā un parkā. Parks atrodas Bauskas dabas parka teritorijā, to aptver muižas vēsturiskais komplekss ar septiņām rekonstruētām ēkām. Parkā aug daudzi vēsturiskie koki kā ābeles, dižozoli, varenas liepas un kļavas, un pasakaini smaržo gaiss, kad zied ievas un plūškoki. Papildinot muižas vēsturisko apbūvi un skaisto ainavu, šeit tiek stādīti jauni koki – pilādži, ceriņi, kastaņi, bērzi, dažādi skujkoki, lielās krūmrozes, hortenzijas, spirejas, bārbeles, parūkkoki un daudzi citi. Visapkārt parkam vijas labiekārtoti pastaigu celiņi, laternas, trepītes, daudzi atpūtas soliņi. Šeit var padzerties no dabīga avotiņa un uzzināt daudz kā jauna par parkā redzamo vairākos informatīvajos stendos. Dabas mīļotāji varēs nesteidzīgi baudīt klusumu un Lielupes senleju, izstaigājot labiekārtotus pastaigu celiņus un dabas taku. Muižai ir plašs un daudzveidīgs piedāvājums vēsturiskajā vidē, ko papildina ainaviska vieta, lauku klusums un miers.

## 3 iemesli, kāpēc apmeklēt:

-  Apskatāma unikāla cukurbiešu ekspozīcija muižas telpās
-  Lielisks paraugs mūsdienīgai muižas apsaimniekošanai un tūrismam
-  Brīnišķīga Lielupes senlejas ainava





# Rundāles pils parks

*Adrese* Pilsrundāle, Rundāles pagasts,  
Rundāles novads, Latvija

*GPS* 56.413713, 24.024800

*Mājaslapa* www.rundale.net

*Tālrunīs* + 371 63962197

*Parka platība* 85 ha

*Parka veidošanās  
laiks un stils* 18. gs. vidus  
Baroka dārzs

*Vēsturiskie  
īpašnieki* Ernests Johans Bīrons (1690–  
1772), Benigna Gotlibe (1703–  
1782), Katrīna II (1729–1796),  
Valeriāns Zubovs (1771–1804),  
Platons Zubovs (1767–1822),  
Tekla Šuvalova (1801–1873),  
Pēteris Šuvalovs (1827–1889),  
Andrejs Šuvalovs (1865–1928)




*Parka pieejamība* Pieejams apskates objekts

*Pils pieejamība* Pieejams apskates objekts

*Tuvākais TIC* Bauskas Tūrisma informācijas  
centrs  
+371 63923797  
+371 27746484  
www.visit.bauska.lv

Rundāles pils ar dārzu ir izcilākais baroka un rokoko arhitektūras un mākslas piemineklis Latvijā, turklāt viens no nedaudziem Eiropas vēsturiskajiem baroka dārziem, kas saglabājis sākotnējo plānojumu bez būtiskām izmaiņām līdz pat atjaunošanas darbu sākumam 1975. gadā. Pašlaik Rundāles pils parkā atjaunoti visi tipiskie baroka dārza elementi – ornamentālais parters, dzīvzogu ietverti bosketi, Zaļais teātris, lapaņu ejas jeb pergolas un paviljoni. Pils parks pārsteidz ikvienu tā apmeklētāju ar majestātisko greznumu, līniju skaidrību, aristokrātisku kārtību un lielu ieguldītā darba mīlestību. Neaizmirstams piedzīvojums ir parka apmeklējums rožu ziedēšanas laikā no maija beigām līdz jūlija vidum. Rundāles pils rožu dārzs izveidots viena hektāra platībā abās ornamentālā partera pusēs, aizpildot arhitekta Frančesko Rastrelli (*Bartolomeo Francesco Rastrelli*, 1700–1771) projektētos laukumus. 18. gadsimtā tie netika apstādīti, jo Kurzemes hercogu dārzu greznoja vienīgi podos audzētas rozes. Pašlaik Rundāles pils rožu dārzā ierikoti 52 apļi, lai demonstrētu šķirnes, kuras izveidojuši 72 selekcionāri no 17 valstīm. Šie stādījumi tiek regulāri papildināti, un rožu mīļotāju uzmanības lokā nonāk arvien jauni apbrīnas vērti stādi.

## 3 iemesli, kāpēc apmeklēt:

-  Izcils Eiropas vēsturisko baroka dārzu paraugs
-  Rožu dārzā aplūkojamas 2230 rožu šķirnes, no tām vēsturiskās – 600
-  Lielākais pils parka ansamblis Latvijā, ietverot Rožu dārzu, Franču dārzu un pils Mežaparku





# Svitenes muižas parks

**Adrese** Svītene, Svitenes pagasts,  
Rundāles novads, Latvija

**GPS** 56.378022, 23.932000

**Mājaslapa** [www.rundale.lv](http://www.rundale.lv)

**Tālrunīs** + 371 26524190

**Parka platība** 10,2 ha

**Parka veidošanās  
laiks un stils** 19. gs. sākums  
Klasicisma stila parks

**Vēsturiskie  
īpašnieki** Grothusu dzimta (īpašumā no 1505. līdz 1597.  
gadam), E. J. Bīrons (īpašumā no 1736. līdz 1788.  
gadam), J. M. fon Elmpts (īpašumā no 1788. līdz 1802.  
gadam), F. fon Elmpts (īpašumā no 1802. līdz 1893.  
gadam), A. L. Līvens (īpašumā no 1893. līdz 1919.  
gadam)




**Parka pieejamība** Brīvi pieejams

**Muižas pieejamība** Pieejams apskates objekts. Nepieciešama  
iepriekšēja pieteikšanās (muižā darbojas  
skola)

**Tuvākais TIC** Bauskas Tūrisma informācijas centrs  
+371 63923797, +371 27746484  
[www.visit.bauska.lv](http://www.visit.bauska.lv)

Svitenes muižas parks ir Zemgales pērle, kas, noslēpta no regulāri braucajiem ceļiem, sargā savas dabas bagātības – simtgadīgus kokus, vareno zirgkastaņu ar cauru stumbru un daudzus putnu sugas. Gadalaiku maiņa spoguļojas garām plūstošās Īslices upītes ūdeņos. Lieliska vieta piknikam, lai iztēlotos pirms pāris gadu simtiem iecienīto baronu pēcpusdienas tējas dzeršanas rituālu.

## 3 iemesli, kāpēc apmeklēt:

-  Viena no skaistākajām klasicisma muižām Zemgalē
-  Mūra tilts – muižas ansambļa vērtība un interesants inženiertehnikas paraugs
-  Parka ansambli veido simtgadīgu koku rindas





# Pakrojas muižas parks

**Adrese** Karciamos g. 9, Pakrojas ciems, Pakrojas rajons, Lietuva

**GPS** 55.985788, 23.879121

**Mājaslapa** [www.pakruojo-dvaras.lt](http://www.pakruojo-dvaras.lt)

**Tālrunis** + 370 68665055

**Parka platība** 8 ha

**Parka veidošanās laiks un stils** 19. gs. vidus  
Angļu ainavu parks

**Vēsturiskie īpašnieki** Roppu dzimta (īpašumā no 1783. līdz 1944. gadam)




**Parka pieejamība** Brīvi pieejams, ja vien pasākumu laikā nav ierobežota iekļuve

**Muižas pieejamība** Pieejams apskates objekts. Apskatāms tikai gida pavadībā ar iepriekšēju pieteikšanos

**Tuvākais TIC** Pakrojas Biznesa informācijas centrs  
+370 67327052  
[www.pakruojovic.lt](http://www.pakruojovic.lt)

Pakrojas muižas ansambla apmeklējums ir īsts kultūras notikumu un vēstures iepazīšanas piedzīvojums – te ir patiesi daudz, ko redzēt un piedzīvot! Muižas parka ansamblī veido gan vēsturiskās ēkas ar apskatāmām ekspozīcijām, gan brīnumaini puķu stādījumi – pavasari – tulpes, vasarā – plūškoki un krāšņie rožu krūmi. Tāpat apmeklētājus pārsteigs vairāk nekā 100 gadus seni koku sugu eksemplāri, kas savulaik vesti muižniekiem kā dāvinājumi no visām pasaules malām. Dodoties mierpilnā pastaigā pa parku, katrs no viesiem jutīsies kā apburts no muižas un dabas skaistuma visos gadalaikos.

## 3 iemesli, kāpēc apmeklēt:

-  Muižas lepnums – iebraucamie vārti
-  Muižas ansambla plānojums, kas saglabājis oriģinālā no sākotnējās ieceres 1850. gadā
-  Lieliska izglītības, kultūras un izklaides vieta



## Pakrojas muižas parka plāns



Noskenē un atdzīvini  
šo lappusi!

**600** overly

- |   |                                    |                           |                                      |
|---|------------------------------------|---------------------------|--------------------------------------|
| 1 Pils/Viesnīca-muzejs                        | 7 Saimniecības šķūnis              | 13 Šķūņa teātris          | 20 Vējdzirnavas/Kino                 |
| 2 Pils restorāns                              | 8 Stalli                           | 14 Sodu muzejs            | 21 Viesnīca<br>"Dzirnavnieka nams"   |
| 3 Tērpu istaba/Vilnas<br>manufaktūra/Biškapis | 9 Ārstniecības<br>augu dārzs       | 15 Baltā zāle             | 22 Īdendzirnavas/<br>Konferenču zāle |
| 4 Parfimērija/Foto studija                    | 10 Bērnu teātris                   | 16 "Vārti uz debesīm"     | 23 Mini SPA                          |
| 5 Izejādes laukums                            | 11 Kase/Ieeja/<br>Suveniru veikals | 17 Smēde                  | 24 Podnieka darbnīca                 |
| 6 Muižas tehnikas muzejs                      | 12 Alus brūzis                     | 18 Maizes ceptuve         |                                      |
|   |                                    | 19 Restorāns "Traktieris" |                                      |





# Pakiršīnu muižas parks

**Adrese** Parko g. 8, Pakiršinio ciems,  
Radviliškų rajons, Lietuva

**GPS** 55.649832, 23.766762

**Mājaslapa** [www.pakirsiniodvaras.lt](http://www.pakirsiniodvaras.lt)

**Tālrunis** +370 60690102

**Parka platība** Nav zināms

**Parka veidošanās  
laiks un stils** 18., 20. gs.  
Nav zināms

**Vēsturiskie  
īpašnieki** S. Kerbedis (1810–1899),  
Radvilaviču dzimta (īpašumā  
no 1899. līdz 1919. gadam)




**Parka pieejamība** Brīvi pieejams

**Muižas pieejamība** Pieejams apskates objekts  
(muižā darbojas Etniskās  
kultūras un amatniecības centrs)

**Tuvākais TIC** Radviliškų rajona bibliotēkas  
Tūrisma un informācijas centrs  
+370 64039298  
[www.inforadviliskis.lt](http://www.inforadviliskis.lt)

Kultūras un izglītības sintēze izpaužas Pakiršīnu muižā, kas izcilu kultūrvēsturisko vērtību ietekmē izveidojusies par sabiedrības iecienītu satikšanās vietu. Muiža savulaik piederējusi tiltu būves inženierim, mecenātam un kultūras veicinātājam Staņislavam Kerbedim (*Stanislovas Kerbedis*, 1810–1899), kurš ir izcila personība Lietuvas vēsturē. Parkā saglabājušies agrāko laiku apstādījumu fragmenti, kā arī koku aleja un diķis, kas ir lieliska apmeklētāju pastaigu vieta.

## 3 iemesli, kāpēc apmeklēt:

-  Iespēja iepazīt tradicionālās amatniecības vēsturi
-  Notiek regulāras vietējo mākslinieku darbu izstādes
-  Izcilu vēsturisku personību dzīvesstāsti





# Baisogalas muižas parks

**Adrese** R. Žebenkos g. 12, Baisogala, Radviliškų rajons, Lietuva

**GPS** 55.636697, 23.717185

**Mājaslapa** [www.inforadviliskis.lt](http://www.inforadviliskis.lt)

**Tālrunis** +370 64039298

**Parka platība** 12 ha

**Parka veidošanās laiks un stils** 19. gs.

Angļu ainavu parks

**Vēsturiskie īpašnieki** H. Skops (?), P. Korsaks (?),

S. Koseckis (?), A. T. Poniatovskis (?),

P. Zaranka (?), E., A. Čropovieckis (?),

J. Komars (?), V. Komars (?)

**Parka pieejamība** Brīvi pieejams




**Muižas pieejamība** Muižas ēka apskatāma tikai no ārpuses (muižā darbojas institūts)

**Tuvākais TIC** Radviliškų rajona bibliotēkas  
Tūrisma un informācijas centrs  
+370 64039298

[www.inforadviliskis.lt](http://www.inforadviliskis.lt)

Majestātiski krāšņa ir viena no lepnākajām muižām Lietuvā – Baisogalas muiža. Tā apbur ikvienu apmeklētāju ar savu monumentalitāti. Līdz mūsdienām saglabājušās un apskatāmas muižas ansamblā ēkas – centrālā kungu māja, stalli, virtuve un noliktava. Romantisma un neogotikas stila iezīmes ir vērojamas gan ēkas arhitektūrā, gan parka apstādījumos, kas kopā ar gleznainajiem diķiem ir muižas zaļā rota. Parkā apskatāmas gan vietējam klimatam raksturīgās koku sugas, gan neparasti un eksotiski “dārgumi” – ciedru priede, sudraba kļava un dažādu veidu lapegles. Parks ir lieliska vieta nesteidzīgām un mierpilnām pastaigām.

## 3 iemesli, kāpēc apmeklēt:

-  Viens no izcilākajiem arhitektūras pieminekļiem Lietuvā
-  Ainaviski bagāts parks mierīgām pastaigām
-  Līdz mūsdienām labi saglabājies muižas ansamblis





# Burbiškų muižas parkas

**Adrese** Burbiškų ciems, Pakalniška seņūnija,  
Radviliškų rajons, Lietuva

**GPS** 55.782348, 23.897423

**Mājaslapa** [www.daugyvenesmuziejus.lt](http://www.daugyvenesmuziejus.lt)

**Tālrūnis** +370 42256110

**Parka platība** 28 ha

**Parka veidošanās  
laiks un stils** 17. gs.  
Nav zināms

**Vēsturiskie  
īpašnieki** A. Drobišs (īpašumā 17. gs.), Toviansku  
dzimta (īpašumā 18. gs. pirmajā pusē),  
Straseviču dzimta (īpašumā 18. gs. otrajā  
pusē), Bažensku dzimta (īpašumā no  
1819. līdz 1941. gadam)

**Parka pieejamība** Pieejams apskates objekts




**Muižas pieejamība** Pieejams apskates objekts

**Tuvākais TIC** Radviliškų rajona bibliotēkas  
Tūrisma un informācijas centrs  
+370 64039298  
[www.inforadviliskis.lt](http://www.inforadviliskis.lt)



Vislabāk savu krāšņumu un bagātību parks atklāj pavasari, "Tulpiju ziedēšanas svētku" laikā, kad izplaukst aptuveni 300 šķirņu tulpes gandrīz pilnā krāsu spektrā, bet arī dažādu citu puķu ziedēšanu dārzs turpina priecēt līdz pat vēlām rudenim, kad iestājas rāms miers un klusums. Putnu dziesmas apbur ar savu muzikālo daudzveidību, un parka krāsainība ierauj apmeklētāju neaizmirstamā sajūtu piedzīvojumā. Parks ievēribu pelna ar tā romantiskajiem tiltiņiem – te apskatāms ainavisks diķis ar 15 salām un astoņiem kanāliem, kas izveidoti, lai parka ainavu padarītu vēl krāšņāku.

## 3 iemesli, kāpēc apmeklēt:

-  Parkā konstatētas vairāk nekā 40 putnu sugas
-  Iespēja pāriet 11 tiltiņiem un iedomāties vēlēšanos, kas, kā ticējums vēsta, šeit piepildās
-  Viens no vecākajiem muižu parkiem Lietuvā









# Puziniškis muižas parks

**Adrese** Puziniškio ciems,  
Panevėžas rajons, Lietuva

**GPS** 55.868567, 24.065657

**Mājaslapa** [www.panrbiblioteka.lt](http://www.panrbiblioteka.lt)

**Tārunis** +370 45587046

**Parka platība** 1,5 ha

**Parka veidošanās  
laiks un stils** 20. gs. sākums  
Angļu ainavu parks

**Vēsturiskie  
īpašnieki** Petkeviču dzimta (20. gs. sākums)  
Malduču dzimta (pēc Pirmā  
pasaulē kara)




**Parka pieejamība** Brīvi pieejams

**Muižas pieejamība** Pieejams apskates objekts.  
Nepieciešama iepriekšēja  
pieteikšanās (muižā darbojas  
bibliotēka un muzejs)

**Tuvākais TIC** Panevėžas Tūrisma  
informācijas centrs  
+370 45508080  
[www.panevezysinfo.lt](http://www.panevezysinfo.lt)

Puzinišku muiža un parks glabā sevī vēsturiski izcilu personību dzīvesgājumu. Gabrielle Petkevičiāite-Bite (*Gabrielle Petkevičiūtė-Bitė*, 1861–1943) – ievērojama sabiedrības, kultūras darbiniece, filantropiste un rakstniece, dzimusi un lielāko dzīves daļu pavadījusi Puziniškos. Viņa īstenoja sava tēva, slavenā ārsta un spožas personas Jonasa Petkeviča (*Jonas Leonas Petkevičius*, 1828–1909) ideoloģiju – nest gaismu un kultūru zemes cilvēkiem, un to īstenoja savā darbā. G. Petkevičiāites-Bites izglītojošas un sabiedriskās aktivitātes pārauga spēcīgā nacionālajā kustībā. Muižas ēka saglabājusies gandrīz nemainīga kopš tās uzcelšanas 19.–20. gadsimta mijā. Parks ir lielisks papildinājums muižas filozofijai – esot pie dabas, sakārtojās domas un rodas spēks jauniem izaicinājumiem.

## 3 iemesli, kāpēc apmeklēt:

-  Interesantas vēsturiski izglītojošas programmas
-  Lieliska vieta nesteidzīgām pastaigām un izziņošanai piedzīvojumam
-  Vēsturiski nozīmīga vieta Lietuvas valsts veidošanās laikā





# Joniškėlių muižos parkas

**Adrese** Joniškėlis ciems, Joniškėlis senūnija, Pasvalio rajons, Lietuva

**GPS** 56.032068, 24.168988

**Mājaslapa** [www.joniskelis.lt](http://www.joniskelis.lt)

**Tālrūnis** +370 45138224

**Parka platība** 20 ha

**Parka veidošanās laiks un stils** 18. gs. vidus Angļu un franču stilu sajaukums

**Vēsturiskie īpašnieki** Karpis dzimta (īpašumā no 1723. līdz 1940. gadam)




**Parka pieejamība** Brīvi pieejams

**Muižas pieejamība** Muižas ēka apskatāma no ārpuses (muižā darbojas institūts)

**Tuvākais tūrisma informācijas sniedzējs** Pasvalis Reģionālais muzejs +370 45134096 [www.pasvaliomuziejus.lt](http://www.pasvaliomuziejus.lt)

Muižas ansamblis sastāv no divām galvenajām ēkām, kas celtas atšķirīgos laikos – jaunākā izvietota teritorijas dienvidrietumos, un to apsaimnieko Lietuvas Lauksaimniecības institūts. Patiesi baisu leģendu un stāstu apvīts ir Joniškėļa muižas parks. Parks veidojies 18. gadsimtā, un, tā kā tas ir sadalīts divās daļās (Mažupīte veido brīnišķīgu robežšķirtni un ainaviskas vietas parka teritorijā), parka veidotāji varēja izveidot divu ainaviski pretēju stilu apvienojumu – viena parka daļa veidota angļu dabisko parku stilā, otra – franču simetriskā kārtībā. Parks ir bagāts ar savām dendroloģiskajām vērtībām – seni liepu stādījumi mijas ar eksotiskām citu koku sugām. Parks ir brīvi pieejams, bet leģenda vēsta, ka, lai satiktos ar muižas barona spoku, te jātnāk naktī vētras laikā...

## 3 iemesli, kāpēc apmeklēt:

-  Iespaidīga, vairāk kā 400 metrus gara liepu aleja
-  Viens no skaistākajiem muižu parkiem Lietuvā
-  Apskatāmas vairāk kā 120 vietējo un introducēto koku sugas





# Astravas muižas parks

<i>Adrese</i>	Astravo g. 17, Birži, Lietuva
<i>GPS</i>	56.219232, 24.768545
<i>Mājaslapa</i>	www.visitbirzai.lt
<i>Tālrunis</i>	+370 68673742
<i>Parka platība</i>	18 ha
<i>Parka veidošanās laiks un stils</i>	19. gs. Romantisma stila parks
<i>Vēsturiskie īpašnieki</i>	Tiškeviču dzimta (īpašumā no 1841. līdz 1918. gadam), Varikoju dzimta (īpašumā no 1918. līdz 1928. gadam)
<i>Parka pieejamība</i>	Brīvi pieejams
<i>Muižas pieejamība</i>	Objekts apskatāms tikai no ārpuses (muižā darbojas lina fabrikas administrācija)
<i>Tuvākais TIC</i>	Biržu Tūrisma informācijas centrs + 370 45033496 www.visitbirzai.lt



Širvenus ezera vilinājums acināt aicina Astravas muižas parka apmeklētājus – šeit izbaudīsiet patiesu brīvības sajūtu! Iespaidīgā muiža, kas būvēta klasicisma un ampīra stilā ar romantisku Bellevue stila torni, liecina par aizgājušo laiku greznību. Bez dzīvojamās ēkas muižas kompleksu veidoja arī zirgu staļļi, suņu piķiera mājiņa, dzirnavas, saimniecības ēkas, aizsprosts-tilts. Astravas muižas parka apmeklētājus pie vērtiem sagaida lauvas, kas ir kādreizējo metāla statuju kopijas. Oriģināli 1938. gadā kā dāvana nonāca Kauņas Vītauta Dižā kara muzeja dārzā. Astravas muižā 1930. gadā tika izveidota lina audumu fabrika “Siūlas” un tā darbojas joprojām. Patiesi iespaidīgs ir 1987. gadā celtais un 2019. gadā atjaunotais atjaunotais gājēju tilts pār ezeru, kas muižu savieno ar Biržu pilsētu. Tilts ir 525 metrus garš un uz tā pastāvīgi pulcējas ne vien makšķernieki un putnu vērotāji, bet arī romantisku pastaigu cienītāji. Ejot pār tiltu, paveras patiesi skaists skats – raugies kur gribi, visur plešas ūdens. Un, ja paveicas, tilta tuvumā piepeld arī gulbju pāris.

## 3 iemesli, kāpēc apmeklēt:

- Viena no skaistākajām romantisma laikmeta muižu rezidencēm Lietuvā
- Garākais gājēju koka tilts Lietuvā
- Vecākais mākslīgi veidots ezers Lietuvā





# Ānes-Mēmeles muižas parks

**Adrese** Mēmele, Skaistkalnes pagasts,  
Vecumnieku novads, Latvija

**GPS** 56.325381, 24.551219

**Mājaslapa** [www.vecumnieki.lv](http://www.vecumnieki.lv)

**Tārunis** +371 26346250

**Parka platība** 6,8 ha

**Parka veidošanās  
laiks un stils** 19. gs. otrā puse  
Angļu ainavu parks

**Vēsturiskie  
īpašnieki** Hānu dzimta (īpašumā no 19. gs.  
sākuma līdz 1920. gadam)

**Parka pieejamība** Brīvi pieejams




**Muižas pieejamība** Apskatāma tikai no ārpusē  
(muižas ēka ir privātipašums)

**Tuvākais TIP** Vecumnieku Tūrisma  
informācijas punkts  
+371 22026494  
[www.vecumnieki.lv](http://www.vecumnieki.lv)



Ēnainu un noslēpumainu vietu papildīts ir gleznainais Ānes-Mēmeles parks, kura varenie koki un paparžu puduri rūpīgi glabā muižas leģendas. Parks, paslēpijs no cilvēku burzmas, dāvā iespēju izbaudīt netraucētu dabas un meža tuvumu. Vērgie apmeklētāji šeit saskaitīs vairāk nekā divdesmit stārķu ligzdas. Te iespējams apskatīt neierastus kokus – dižkoku kļavu un neparastas priedes, kuras augšanai par piemērotu atzīnušas tieši šo parku. Garām plūstot Mēmeles upei, ikkatram netraucēti ir iespēja baudīt jebkura gadalaika krāsainās vērtības.

## 3 iemesli, kāpēc apmeklēt:

-  Brīnišķīga vieta mierpilnām un netraucētām pastaigām
-  Parka "labais gariņš"
-  Skatu platformā patikama vieta piknikam vai mierpilnām sarunām





# Brukna muižas parks

**Adrese** Brukna-1, Dāviņu pagasts,  
Bauskas novads, Latvija

**GPS** 56.468483, 24.443337

**Mājaslapa** www.brukna.lv

**Tālrunis** +371 25619979

**Dārza platība** 4 ha

**Dārza veidošanās  
laiks un stils** 18. gs. otrā puse, 21. gs.  
Franču renesanses stila dārzs

**Vēsturiskie  
īpašnieki** Korfu dzimta (īpašumā no 18. gs.  
vidus līdz 1920. gadam)




**Dārza pieejamība** Pieejams apskates objekts.  
Nepieciešama iepriekšēja  
pieteikšanās

**Muižas  
pieejamība** Pieejams apskates objekts  
(muižu apsaimnieko sabiedriska  
organizācija). Nepieciešama  
ierīkšēja pieteikšanās

**Tuvākais TIC** Bauskas Tūrisma informācijas  
centrs  
+371 63923797, +371 27746484  
www.visit.bauska.lv

Brukna muižas dārzs ir unikāls, jo veidots tā, lai neizskatītos pēc nevainojama, pārāk perfekta mākslas darba. Tas ir dzīvs un elpojošs, turklāt tikai Bruknā redzama Eiropas dārzu pirmsākuma versija – renesanses dārzs. Tajā nav puķu un ziedošu krūmu, bet gan ar zemu dzīvzogu norobežotajos bosketos aug kāposti, bietes, burkāni un garšaugi. To lapotne un krāsas rada interesantu saspēli no pavasara līdz pat vēlam rudenim. Šādus dārzus 15.–16. gadsimtā Eiropas klosteru slēgtajos pagalmos veidoja mūki, tikai vēlāk dārzu un aromātisko augu stādījumus nomainīja ziedi un krūmi. Brukna renesanses dārzu no citām funkcionālajām zonām norobežo dienziežu stādījumu kolekcija. Brukna muižas dārza īpašie akcenti ir jaunā tēlnieka Sanda Aispura veidotās skulptūras. Dārza apakšējā terasē tiek veidots labirints – meditācijas vieta. Tā ejas iezīmēs dzīvžogs, kam vēl dažus gadus ir jāaug. Siltajā sezonā Brukna muižas apmeklētāji var baudīt mierpilno ainavu, iekārtojoties uz ērtajiem dārza soliņiem.

## 3 iemesli, kāpēc apmeklēt:

-  Viens no retajiem franču renesanses dārza paraugiem Latvijā
-  Vēsturiski atjaunots labirints
-  Iespēja apskatīt Sv. Apustuļu kapelu, kas ir prototips 10. gs. celtajai Armēnijas Karsas katedrālei





# Bauskas pils ar parku

*Adrese* Bauskas pils muzejs, Pilskalns, Bauska,  
Bauskas novads, Latvija

*GPS* 56.403609, 24.174515

*Mājaslapa* [www.bauskaspils.lv](http://www.bauskaspils.lv)

*Tālrunis* +371 63923793

*Parka platība* 3 ha

*Parka veidošanās  
laiks un stils* 19. gs. otrā puse  
Angļu ainavu parks

*Vēsturiskie  
īpašnieki* Livonijas ordenis (īpašumā no 15. gs. vidus līdz  
16. gs. vidum), Kurzemes un Zemgales hercogiste

(īpašumā no 1562. līdz 1625. gadam), Zviedrijas  
Karaliste (īpašumā no 1625. līdz 1628. gadam),  
Polijas karaliste (īpašumā no 1628. līdz 1629. ga-  
dam), Kurzemes hercogiste (īpašumā no 1629.  
līdz 1701. gadam), Zviedrijas Karaliste (īpašumā  
no 1701. līdz 1706. gadam), Krievijas impērija  
(īpašumā no 1795. līdz 1874. gadam), Līvenu  
dzimta (īpašumā no 1874. līdz 1920. gadam)




*Parka pieejamība* Brīvi pieejams, ja parka estrādē  
nenotiek maksas pasākums

*Pils pieejamība* Pieejams apskates objekts

*Tuvākais TIC* Bauskas Tūrisma informācijas centrs  
+371 63923797, +371 27746484  
[www.visit.bauska.lv](http://www.visit.bauska.lv)

Bauskas pilskalna parkā var doties garākā pastaigā, iepazīstot vēsturisko Ķīrbaksalu ar vērtīgu un saglabājamu floras un faunas daudzveidību, vērot ūdens plūdumu, satekot Mūsai un Mēmelei. Parkā ir iespēja piedalīties koku skaitīšanas sacensībās vai mierīgas pastaigas laikā ainavā novērot brīnišķīgu gadalaiku atblāzmu ar vareno Bauskas pili fonā.

## 3 iemesli, kāpēc apmeklēt:

-  Apskatīt vietu, kur, satekot Mūsai un Mēmelei, sākas Lielupe
-  Vienuviet iepazīties ar dabu, baudīt kultūras pasākumus un iepazīt pils galma dzīvi
-  Piedzīvot brīnišķīgu skatu no pilskalna, vērojot palu plūšanu pavasarī





# Mežotnes pils parks

**Adrese** Pils iela 1, Mežotnes pagasts,  
Bauskas novads, Latvija

**GPS** 56.438376, 24.052962

**Mājaslapa** www.mezotnepalace.com

**Tālrunis** +371 26595108

**Parka platība** 10 ha

**Parka veidošanās  
laiks un stils** 19. gs. sākums  
Angļu ainavu parks

**Vēsturiskie  
īpašnieki** Līvenu dzimta (īpašumā no  
1797. līdz 1920. gadam)




**Parka pieejamība** Pieejams apskates objekts

**Pils pieejamība** Pieejams apskates objekts  
(muižā ir viesnīca)

**Tuvākais TIC** Bauskas Tūrisma  
informācijas centrs  
+371 63923797  
+371 27746484  
www.visit.bauska.lv

Mežotnes pils jeb kādreizējā Mežotnes muižas kungu māja (*Mesothen*) dizīni grezno Zemgales līdzenuma pašu viduci. To klasicisma stilā pēc Pēterburgas galma arhitekta Džakomo Kvarengi (*Giacomo Antonio Domenico Quarenghi*, 1744–1817) meta uzcēla Johans Georgs Ādams Berlics (*Johann Georg Adam Berlitz*, 1753–1837) laika posmā no 1798. līdz 1802. gadam. Netālu atrodas bijušās muižas ēkas – stalli, klētis, kalpu un pārvaldnieka mājas. Mežotnes lepnums ir angļu stila ainavu parks. Tam ir trīs daļas – parādes pagalmis, vasaras parks un ziemas parks. Parka vidū ir dabiska grava, kas norobežo vasaras parku no ziemas parka. Viens no galvenajiem celiņiem ved gar skaisto Lielupi. Otrs vijas gar parka austrumu pusi, un tā vidusdaļā ir neliels paugurs, kas rada optisku parka paplašinājuma ilūziju. Brīnišķīga vieta, lai sajustu Mežotnes vēsturisko šarmu un dotos nestadozīgās pastaigās.

## 3 iemesli, kāpēc apmeklēt:

-  Lielisks paraugs mūsdienīgai vēsturiskas ēkas apsaimniekošanai
-  Plašs atpūtas piedāvājumu klāsts
-  Muižas komplekss ir valsts nozīmes kultūras piemineklis







# Iecavas muižas parka apbūve ar parku

**Adrese** Iecava, Iecavas novads, Latvija

**GPS** 56.596075, 24.192267

**Mājaslapa** [www.visit.bauska.lv](http://www.visit.bauska.lv)

**Tālrunis** +371 29419247

**Parka platība** 16,6 ha

**Parka veidošanās** 19. gs. sākums

**laiks un stils** Angļu ainavu parks

**Vēsturiskie īpašnieki** Pālenu dzimta (īpašumā no 1745. līdz 1922. gadam)

**Parka pieejamība** Brīvi pieejams

**Muižas pieejamība** Muižas centrālā ēka nodega 1915. gadā Pirmā pasaules kara laikā un pēc tam vairs netika atjaunota. Līdz mūsdienām saglabājušies un ir apskatāma muižas ansambļa bibliotēka un zirga stallis

**Tuvākais TIC** Bauskas Tūrisma informācijas centrs




+371 63923797,

+371 27746484

[www.visit.bauska.lv](http://www.visit.bauska.lv)

Iecavas muižas parks ir pārsteidzošs – tas sevi slēpj unikalitāti un neskartas dabas vērtības, jo uzmanīgs vērotājs šeit atradīs 16 dižkokus, ozolu ar diviem saaugušiem stumbriem, Eiropas lapegli ar īpatnēju zaru formu un citus ievēribas cienīgus apskates objektus. Parkā senāko koku vecums ir apmēram 150 līdz 200 gadi. Šeit lieliski apvienota pilsētas parka un vēsturiskas vietas funkcija – viesi var baudīt parka ainavu, atpūsties, kā arī apskatīt muižas ansambļa saglabājušās ēkas. To vidū – bibliotēku, kurā atradās Krievijas impērijas laikā viena no lielākajām privātajām grāmatu kolekcijām, zirgu stalli, vārtu sarga namiņus, veļas māju, tiltiņu pār Ģedules upīti, kā arī veco klēti.

## 3 iemesli, kāpēc apmeklēt:

-  Viena no izcilākajiem angļu ainavu stila parkiem Latvijā
-  Mājvieta 16 dižkokiem
-  Valsts nozīmes kultūras piemineklis (muižas apbūve ar parku)



# Trešais maršruts

41



## Kokneses muižas parks un pilsdrupas

*Adrese* Koknese, Kokneses novads,  
Latvija

*GPS* 56.644811, 25.426378

*Mājaslapa* www.visitkoknese.lv

*Tālrūnis* +371 29275412

*Parka platība* 17,98 ha

*Parka veidošanās  
laiks un stils* 20. gs. sākums  
Angļu ainavu parks

*Vēsturiskie  
īpašnieki* Lēvenšternu dzimta (īpašumā  
no 1780. līdz 1920. gadam)

*Parka pieejamība* Brīvi pieejams


*Muižas  
pieejamība* Muižas Jaunā pils  
sabombardēta 1915. gadā  
un vairs nav atjaunota.  
No ārpuses apskatāma  
kādreizējā muižas pār-  
valdnieka māja un muižas  
laukakmeņu mūra klētis


*Tuvākais TIC* Kokneses Tūrisma  
informācijas centrs  
+371 29275412  
+371 65161296  
www.visitkoknese.lv


Koknese ir vēsturiskiem notikumiem bagāta vieta – parks sevī glabā vairāku gadsimtu noslēpumus, vienuviet sargājot gan Kokneses muižas ansambli no 19.–20. gadsimta mijas, gan viduslaiku pilsdrupas no 13. gadsimta. Parka teritorijā esošā Kokneses viduslaiku pils pamesta pēc tās uzspridzināšanas 1701. gadā. Līdz mūsdienām saglabājušās un ir apskatāmas pils drupas. Netālu no viduslaiku mūra pils drupām 18. gadsimtā sāka veidoties jauns muižas centrs. Par muižas īpašnieku 1780. gadā kļuva Oto fon Lēvenšterns (*Carl Otto von Löwenstern*, 1755–1833), kura dzimtas rokās muiža un parks palika līdz agrārreformai 1920. gadā.

Parks veidots 1900. gadā kā muižas ansambļa zaļā rota, bet mūsdienu ceļotāju tas vedina mirkli apstāties, lai baudītu visskaistākās dabas gleznas, ūdens tuvumu un senatnes mantojumu. Te vērojams neaizmirstams skaistums, sākot ar dabas atmošanos pavasarī, saules piepildītām ainavām vasarā, līdz pat rudens košajām krāsu spēlēm kokos un sarmas klātiem, sniegotiem skatiem ziemā. Parks atrodas divu upju – Daugavas un Pērses – sateces vietā. Te ir vienīgā vieta Latvijā, kur apskatāms Pērses ūdenskrituma atveids, kura oriģināls palicis upes dziļēs. Lielākā daļa koku ir vairāk nekā 130 gadus veci.

### 3 iemesli, kāpēc apmeklēt:

 Daugavas un Pērses satekas ainava ar Kokneses viduslaiku pilsdrupām un parku ir Latvijas ainavu dārgums Zemgalē

 Iespēja sajust viduslaiku garu Kokneses viduslaiku pilsdrupās ar Moku kambara apmeklējumu un izziņošām ekskursijām

 Parka dabas takas atklāj brīnišķīgus koka tēlniecības darbus un senas vēsturiskas liecības




# Kokneses muižas parka un pilsdrupu plāns



Noskenē un atdzīvini šo lappusi!

**600** overly

- |  |                                       |  |
|--|---------------------------------------|--|
| 1 Estrāde  | 8 Jāņa vārti                          | 15 Čuguna lielgabals                                     |
| 2 Brāļu kapi                                       | 9 Koka skulptūra "Mūžībai"            | 16 Pērses ūdenskrituma atveids                           |
| 3 Kokneses viduslaiku pilsdrupas                   | 10 Kokneses muižas Jaunās pils drupas | 17 Kokneses muižas ansamblis                             |
| 4 Laivu piestātne "Kokneses viduslaiku pilsdrupas" | 11 Koka skulptūra "Pūce"              | 18 Koka skulptūra "Sams"                                 |
| 5 Zviedru laika riņķa krusti un čuguna lielgabali  | 12 Koka skulptūra "Auguma mēritājs"   | 19 Tēlnieka V. Jākobsona veidotā strūklaka "Fauna galva" |
| 6 Tējas namiņš – lapene                            | 13 Šūpoles                            | 20 Koka skulptūra "Pils tornis"                          |
| 7 Piemiņas akmens "Pērses meitene"                 | 14 Velna pagrabiņš                    | 21 Koka skulptūra ar latvju zīmēm                        |





# Vecbebru muižas parks

**Adrese** Vecbebri, Bebru pagasts,  
Kokneses novads, Latvija

**GPS** 56.722781, 25.482358

**Mājaslapa** [www.visitkoknese.lv](http://www.visitkoknese.lv)

**Tālrunis** +371 28662275

**Parka platība** 4,2 ha

**Parka veidošanās  
laiks un stils** 19. gs. pirmā puse  
Angļu ainavu parks

**Vēsturiskie  
īpašnieki** Kronstierna dzimta (īpašumā no  
17. gs. sākuma līdz 1690. gadam),  
Vilkenu dzimta (īpašumā no 1690. līdz  
1868. gadam), Heinrihs Pēteris Rušmanis  
(īpašumā no 1868. līdz 1869. gadam),  
Aleksandrs fon Meijendorfs (īpašumā  
no 1871. līdz 1922. gadam)

**Parka pieejamība** Brīvi pieejams




**Muižas pieejamība** Pieejams apskates objekts.  
Nepieciešama iepriekšēja pieteikšanās

**Tuvākais TIC** Kokneses Tūrisma informācijas centrs  
+371 29275412, +371 65161296  
[www.visitkoknese.lv](http://www.visitkoknese.lv)



Ievēribas vērtā ir Vecbebru muiža, kuras dzīvojamā ēka 19. gadsimta otrajā pusē celta klasicisma stilā. Muiža 1905. gadā tika nodedzināta, bet vēlāk to atjaunoja ievērojamā arhitekta V. Bokslafa (*Wilhelm Ludwig Nikolai Bockslaff*, 1858–1945) vadībā. Atjaunojot muižu, tai izbūvēts rīzalīts, kas ir izteiksmīgs jūgendstila arhitektūras paraugs. Parks veidots līdz ar muižas būvniecību, bet diemžēl 20. gadsimta trausksmaino notikumu rezultātā tas stipri cietis un šobrīd pamazām tiek kopts un atjaunots. Tā ir lieliska vieta nesteidzīgām, mierīgām pastaigām un dabas baudīšanai – varenā muižas ēka ir skaists papildinājums parkam, ko novērtēs ainavu baudītāji.

## 3 iemesli, kāpēc apmeklēt:

-  Nesteidzīgu pastaigu vieta gadalaiku baudīšanai
-  Muižas ēka ir vērtīgs arhitektūras paraugs
-  Muižas parkā saglabāts un joprojām jūtams dabas pirmatnīgums, kas īpaši izceļas naksnīgās pastaigās laternu gaismā





# Odzienas pils parks

**Adrese** "Zemgaļi", Odziena,  
Vietalvas pagasts,  
Pļaviņu novads, Latvija

**GPS** 56.712222, 25.685833

**Mājaslapa** www.odzienasmuiža.lv

**Tālrunīs** +371 20533333

**Parka platība** 3,1 ha

**Parka veidošanās** 19. gs. otrā puse

**laiks un stils** Brīva plānojuma parks

**Vēsturiskie** Brimmeru dzimta (īpašumā no  
**īpašnieki** 1745. līdz 1920. gadam)




**Parka pieejamība** Brīvi pieejams

**Pils pieejamība** Pieejams apskates objekts  
(muižas teritorijā darbojas  
viesu nams). Nepieciešama  
iepriekšēja pieteikšanās

**Tuvākais TIC** Pļaviņu Tūrisma  
informācijas centrs  
+371 22000981  
www.pļavinunovads.lv

Odzienas pils un parks piedzīvojis gan labus, gan pavisam grūtus laikus. Odzienas muižas saimnieciskais komplekss bijis ļoti apjomīgs – savulaik tajā ietilpušas pat vairāk nekā 30 dažādas ēkas. Šobrīd pilnībā rekonstruētas trīs – senais krogs, mantu klēts un brūzis. Parks atrodas pilij pieguļošā teritorijā, ietverot diķi, aleju un koku stādījumus. Odzienas muižas parka daļā saskatāms ģeometriskais raksts, kuru veido agrāk cirptu liepu simetriski taisnstūrveida stādījumi un ūdenstilpes. Īpašu burvību vietai piešķir senie muižas diķi ar salīņām un lieli, daudz pieredzējušie muižas koki. Muižas teritorija stipri cietusi 1905. gada nemieros un Pirmajā pasaules karā, turklāt tā ilgstoši netika apsaimniekota. Mūsdienās komplekss piedzīvo savu atdzimšanu – gādīgu saimnieku rokās atkal mirdzēs Odzienas varenība.

## 3 iemesli, kāpēc apmeklēt:

-  1860. gados celtā Odzienas pils uzskatāma par vienu no iespaidīgākajām neogotikas celtnēm Latvijā
-  Atjaunotajā brūzi iespējams nobaudīt miestīņu, kas gatavots pēc vēsturiskām alus darīšanas tradīcijām
-  Iespēja aizraujoši un aktīvi atpūties muižas parkā





# Marinzejas muižas parks

**Adrese** "Marinzeja", Atašienes pagasts,  
Krustpils novads, Latvija

**GPS** 56.559117, 26.379681

**Mājaslapa** [www.krustpils.lv](http://www.krustpils.lv)

**Tālrunīs** +371 26522932

**Parka platība** 5,14 ha

**Parka veidošanās  
laiks un stils** 19. gs. vidus  
Angļu ainavu parks

**Vēsturiskie  
īpašnieki** Jozefs Kazimirs Pēteris Mihaels  
fon der Borhs (1804–1881)  
Teodors fon der Borhs (1869–1955)  
Tariels Loriss-Meljohvs (?)




**Parka pieejamība** Brīvi pieejams

**Muižas pieejamība** Pieejams apskates objekts. Nepieciešama  
iepriekšēja pieteikšanās (muižā darbojas  
skola)

**Tuvākais TIC** Jēkabpils Tūrisma informācijas centrs  
+371 65233822, +371 25905256  
[www.jekabpils.lv](http://www.jekabpils.lv)

Brīnišķīgu ainavu skatu pilna un neparastu  
īpašnieku dzīvesstāstu bagāta ir Marinzejas  
muiža, ko no 1845. līdz 1847. gadam Marijas  
ezera (*Mariensee*) krastā cēlis grāfs Jozefs  
Kazimirs Pēteris Mihaels fon der Borhs  
(1804–1881). Marinzejas muižas apbūves  
centra sākotnējais plānojums ir tipisks  
vēlīnajam klasicisma periodam ar stingri  
aksiālu kopīgo kompozīciju, kas ievērots  
arī kopējā parka plānojumā. Šī ir lieliski  
piemērota vieta klusuma un skaistas dabas  
baudīšanai – Marinzejas muižas apvidus  
piesaista ar izcili vērtīgām ainavām, gaismēnu  
spēli paugurainajā reljefā, meža un ziedošu  
plāvu smaržu.

## 3 iemesli, kāpēc apmeklēt:

-  Viena no jaunākajām muižām Latvijas  
teritorijā
-  Klasicisma arhitektūras stila paraugs
-  Iespēja izmantot ezera krastā piedāvātās  
atpūtas iespējas





# Kena muižas parks




<i>Adrese</i>	Dambja iela 19, Jēkabpils, Latvija
<i>GPS</i>	56.494499, 25.873800
<i>Mājaslapa</i>	www.jekabpils.lv
<i>Tārunis</i>	+371 65233822
<i>Parka platība</i>	4.1 ha
<i>Parka veidošanās laiks un stils</i>	19. gs. nogale Angļu ainavu parks
<i>Vēsturiskie īpašnieki</i>	Alfreds Kens (1853–1917)
<i>Parka pieejamība</i>	Brīvi pieejams
<i>Muižas pieejamība</i>	Apskatāma tikai no ārpusē (muižas ēkā darbojas skola)
<i>Tuvākais TIC</i>	Jēkabpils Tūrisma informācijas centrs +371 65233822, +371 25905256 www.jekabpils.lv



Jēkabpils pilsētas sirdī esošais Kena parks veidojies pēc tam, kad 19. gadsimta 70. gados Alfreds Kens savu liķiera fabriku “Joh. Kenn” pārcēla no Stukmaņiem uz Jēkabpili. Uzņēmums atradās Kena muižā un ik gadu tur saražoja līdz 50 000 pudeļu dažādu liķieru. Pirmajos Latvijas brīvvalsts gados Kena liķieru fabrikas izstrādājumi bijuši nopērkami visos valsts labākajos restorānos un alkohola veikalos.

Kā var nojaust, neparastais parka nosaukums veidojies no muižnieku uzvārda, turklāt tajā joprojām iespējams apskatīt labi saglabājušos muižas ēku, kas dēvēta arī par Balto namu. Muižas īpašniekam esot bijusi īpaša aizraušanās ar koku stādīšanu un parku veidošanu, turklāt tā izstrādē ievērots “3 E” princips – ekoloģisks, ekonomisks un estētisks. Kena parkā pārsvarā sastopamas Latvijā esošas koku un krūmu sugas, padarot parku par brīnišķīgu atpūtas vietu pilsētas viesiem. 2018. gadā tika atjaunota vēsturiskā estrāde, kurā visos laikos notikušas jautras vasaras zaļumballes.

## 3 iemesli, kāpēc apmeklēt:

-  Parku sargā valstiska līmeņa dižkoks – Eiropas lapegle
-  No ārpusē apskatāmas muižas ansambļa ēkas – kungu māja, stallis, šķūnis
-  Zaļa atpūtas oāze pilsētas centrā ar vērtīgiem apskates objektiem tā apkārtnē





# Zasas muižas parks

**Adrese** Zasa, Zasas pagasts, Jēkabpils novads,  
Latvija

**GPS** 56.292070, 25.975292

**Mājaslapa** [www.jekabpilsnovads.lv](http://www.jekabpilsnovads.lv)

**Tālrunīs** +371 22335439

**Parka platība** 23 ha

**Parka veidošanās** 18. gs.

**laiks un stils** Angļu ainavu parks

**Vēsturiskie  
īpašnieki** Zasu dzimta (īpašumā no 17. gs. līdz  
18. gs. vidum), Greigu dzimta (īpašumā  
no 18. gs. nogales līdz 20. gs. sākumam)

**Parka pieejamība** Brīvi pieejams




**Muižas pieejamība** Muižas centrālā ēka nav saglabājusies,  
tā nodedzināta 1905. gada nemieros un  
vairs nav atjaunota

**Tuvākais tūrisma  
informācijas  
sniedzējs** Jēkabpils novada pašvaldības  
"Sēlijas prasmju muzejs"  
+371 25465787

[www.jekabpilsnovads.lv](http://www.jekabpilsnovads.lv)

Leģendām un nostāstiem apvītais Zasas muižas parks aizvedīs aktīvā un romantiskām ainavām piepildītā pastaigā. Gleznainie diķi un tiltiņi, koki un simtgadīga ozolu birzs ir apmeklējuma vērtas bagātības. Parka kompozīcijā ievērotas 18. gadsimta ainavu parka romantiskā virziena iezīmes. Apstādījumos izmantotas vietējās koku sugas, piemēram, baltegles, sudrabvītoli, Veimuta priede un citas dendroloģiskās vērtības. Lakstaugi, kā, piemēram, Sahalīnas sūrene, Lielziedu pulkstenīte un teleksija, izkārtotas lielās grupās. Pēc garās pastaigas viesiem ir iespēja atpūsties un smelties enerģiju "Cukurkalniņa" lapenītē.

## 3 iemesli, kāpēc apmeklēt:

-  Simtgadīga ozolu birzs
-  Zirgu izjādes romantiskā parka gaisotnē
-  Iespēja nokļūt seno sēļu svētvietā –  
lēģenda vēsta, ka šajā vietā pasmeltais  
ūdens dziedinot dažādas kaites







# Asares muižas parks

**Adrese** Asare, Aknīstes novads, Latvija

**GPS** 56.117678, 25.884698

**Mājaslapa** www.akniste.lv

**Tālrunis** +371 65237751

**Parka platība** 6,1 ha

**Parka veidošanās laiks un stils** 18. gs.  
Romantisma stila ainavu parks

**Vēsturiskie īpašnieki** Veisu dzimta (īpašumā no 1569. līdz 1748. gadam), Grinbergs-Altenbokums (īpašumā no 1748. līdz 1756. gadam), Holtejs (īpašumā no 1756. līdz 1832. gadam), Valteru-Vitenheimu dzimta (īpašumā no 1832. līdz 1920. gadam)

**Parka pieejamība** Brīvi pieejams

**Muižas pieejamība** Muiža apskatāma no ārpuses – kungu māja (pils) nodega 1927. gadā un vairs nav atjaunota. Apskatāmas drupas un saimnieciskā apbūve




**Tuvākais TIP** Aknīstes novada  
Tūrisma informācijas punkts  
+371 65237751  
www.akniste.lv



Neliels romantiskā stila ainavu parks ar dendroloģiskiem stādījumiem ierīkots 18. gadsimtā, kur kompozīcijas centrs ir kungu māja – pils, kas ir viens no agrākajiem neogotikas piemēriem Augšzemē. Pili 1919. gada vasarā atradās Augškurzemes partizānu pulka štābs.

19. gadsimta otrajā pusē parks paplašināts uz baznīcas pusi, daļēji izmantojot vēdekļveida principu – ar laucēm un eksotu koku grupām kulisēs. Tas ievērojams ar to, ka ir viens no trim Latvijas vecajiem parkiem, kura centrālā skatu perspektīva virzīta no pils uz baznīcas torni. Tajā var apskatīt 24 vietējās un 28 introducētās koku un krūmu sugas. Šeit aug tādi eksotiskie koki kā Sibīrijas baltegle, duglāzija, Pensilvānijas osis, Amūras vīnkoks, Švedlera kļava un citas sugas, kā arī divi dižkoki – liepas. Veselības takā var iepazīties ar ārstniecības augu un ziemciešu kolekcijām, kā arī apskatīt muižas apbūvi – 19. gadsimtā celtās ēkas.

## 3 iemesli, kāpēc apmeklēt:

-  Romantiskā stila ainavu parks ar pilsdrupām
-  Veselības taka un 28 introducētās koku un krūmu sugas
-  Saglabājusies vēsturiskā muižas saimnieciskā apbūve





# Gārsenes pils parks

**Adrese** "Lābieši", Gārsenes pagasts,  
Aknīstes novads, Latvija

**GPS** 56.099400, 25.809800

**Mājaslapa** [www.garsenespils.lv](http://www.garsenespils.lv)

**Tālrunis** +371 26367150

**Parka platība** 11 ha

**Parka veidošanās  
laiks un stils** 19. gs.  
Angļu ainavu parks

**Vēsturiskie  
īpašnieki** Budbergu dzimta (īpašumā  
no 1583. līdz 1921. gadam)




**Parka pieejamība** Pieejams apskates objekts

**Pils pieejamība** Pieejams apskates objekts

**Tuvākais TIP** Aknīstes novada  
Tūrisma informācijas punkts  
+371 26367150  
[www.akniste.lv](http://www.akniste.lv)

Gārsenes neogotikas stilā celtajā kungu mājā – pili (celta no 1856. līdz 1860. gadam, labais spārns – no 1883. līdz 1885. gadam) līdz 1921. gadam 11 paaudzēs dzīvoja un valdīja Budbergu dzimta. Pils ir atpūtas un tūrisma objekts, kurā var pārņakšņot, rīkot viesības, izstādes un citus pasākumus. Telpā, kurā izvietota pagasta vēstures ekspozīcija, apskatāma unikāla podiņu krāsns (valsts nozīmes mākslas piemineklis), kas mūrēta 19. gadsimtā no baltiem glazētiem podiņiem ar kobaltziliem zīmējumiem. Parks būs lieliska vieta, lai dotos pa baronu pēdām, jo klist nostāsti, ka baronam šī bijusi iemiļota ikvakara pastaigu vieta. Šeit ir iespēja apskatīt unikālus dabas objektus – upes meandrus, Dienvidsusējas senieleju, zemestauku sēņu aleju, dižkokus, dižakmeņus un priedi ar septiņām galotnēm. Tāpat parka viesi var aptaustīt Vistas kāju, palūkoties tālē caur Raganas binokli un apmeklēt radošas darbnīcas vai mākslas plenērus radošajā rezidencē "Debessjums".

## 3 iemesli, kāpēc apmeklēt:

-  Lielisks arhitektonikas un muižas ansambļa paraugs Latvijā
-  Dabas takā apskatāmi unikāli dabas objekti
-  Iespēja baudīt klusumu un brīnišķīgus dabas skatus





# Ilzenbergas muižas parks

**Adrese** Ilzenbergas ciems 4, Jodupes senūnija,  
Rokiškų rajons, Lietuva

**GPS** 56.159582, 25.524364

**Mājaslapa** [www.ilzenbergas.lt](http://www.ilzenbergas.lt)

**Tālrunis** +370 69644004

**Parka platība** 14 ha

**Parka veidošanās  
laiks un stils** 19. gs. otra puse  
Angļu ainavu parks

**Vēsturiskie  
īpašnieki** Kerssenbroku dzimta (īpašumā no 1515.  
līdz 1616. gadam), V. Heuks (īpašumā  
no 1616. līdz 1642. gadam), N. fon Korfs  
(īpašumā no 1642. līdz 1653. gadam),  
E. fon Zākens (īpašumā no 1653. līdz  
1677. gadam), M. E. fon Korfs (īpašumā  
no 1677. līdz 1687. gadam), Rutenbergu  
dzimta (īpašumā no 1687. līdz  
1863. gadam), N. N. Fukss (īpašumā no  
1863. līdz 1896. gadam), Dimzu dzimta  
(īpašumā no 1896. līdz 1940. gadam)




**Parka pieejamība** Pieejams apskates objekts

**Muižas pieejamība** Pieejams apskates objekts

**Tuvākais TIC** Rokiškų Tūrisma un tradicionālo amatu  
informācijas un koordinācijas centrs  
+370 45851044, +370 61000610  
[www.rokiskiotic.lt](http://www.rokiskiotic.lt)

Ilzenberga nespēj atstāt vienaldzīgu nevienu tās apmeklētāju. Rakstos minēts, ka muižas pirmsākums datējams jau 1515. gadā. Kā saimnieciskās darbības centrā, Ilzenbergā rosīga dzīve ir pastāvējusi vienmēr. Ainaviskais un rūpīgi koptais 15 hektāru plašais angļu tipa parks aizkustina ikvienu ciemiņu. Acis priecē mākslinieciskās skulptūras un pakalnu nogāzes pie Ilges ezera, kur uz legēndām apvīto Milestības salu ved Milestības tilts. Ilzenbergas muižas parks kopš 1963. gada ir valsts nozīmes aizsargājams objekts, tajā sastopamas vairāk nekā 23 koku sugas. 2013. gada decembrī lielākais Ilzenbergas muižas parkā augošais ozols pasludināts par valsts aizsargājamu dabas mantojuma objektu. Šī milzeņa stumbra apkārtmērs – 6,3 metri, diametrs – 2 metri, bet augstums – 30,5 metri, vecums – 500 gadi. Brīnišķīga vieta gan atpūtai, gan vērtīgai izklaidei!

## 3 iemesli, kāpēc apmeklēt:

-  Iespēja izstaigāt par godu Lietuvas simtgadei veidotu skulptūru parku
-  Vienīgā pilnīgi atjaunotā muiža Lietuvā, kas saņēmusi apbalvojumu "Pievilcīgākais kultūras tūrisma objekts Lietuvā" (2017)
-  Lielisks saimniekošanas un tūrisma apvienojuma paraugs





# Rokiškų muižas parkas

**Adrese** Tyzenhauzu g.5, Rokiškis,  
Lietuva

**GPS** 55.965382, 25.600901

**Mājaslapa** www.muzejusrokiskyje.lt

**Tālrinis** +370 61544586

**Parka platība** 28 ha

**Parka veidošanās  
laiks un stils** 18.gs beigās  
Angļu ainavu parks

**Vēsturiskie  
īpašnieki** Tizenhauzu dzimta (īpašumā  
no 18. gs. beigām līdz  
1880. gadam),  
Preždiecku dzimta (īpašumā  
no 1880. līdz 1940. gadam)




**Parka pieejamība** Brīvi pieejams

**Muižas  
pieejamība** Pieejams apskates objekts

**Tuvākais TIC** Rokiškų Tūrisma un  
tradicionālo amatu  
informācijas un  
koordinācijas centrs  
+370 45851044  
+370 61000610  
www.rokiskiotic.lt

Lai klausītos putnu brīvdabas klasisko mūziku, jādodas uz Rokiškų muižas parku, kura diķī saimnieko karalisks melno gulbju pāris. Parks veidots apla formā, lai pēc iespējas spožāk akcentētu muižas varenību, kopts un uzturēts, tas saglabājis sākotnējo plānojumu. Trīs senlaicīgās liepu alejas aizved romantiskā pastaigā. Rokiškų novada muzejs atrodas kādreizējās muižas teritorijā: 16 autentiskās ēkās, vairāk nekā 28 ha plašā parkā ar daudziem diķiem. Muzeja krājumā glabājas ap 70 000 eksponātu. Muižas teritoriju rotā visā Lietuvā pazīstamā tautas meistara Lionģinas Šepka (Lionģinas Šepka, 1907–1985) koka tēlniecības darbi. Viņa radītās koka kompozīcijas, skulptūras, bareljefi pārsteidz ar savu oriģinalitāti, neparasto izpildījuma tehniku, īpašo sīzeta traktējumu. Ekspozīcija, kas izvietota septiņās zālēs, sajūsmina ikvienu apmeklētāju. Pēc garākas pastaigas parkā, muzejā piedāvā dažādus veidus, kā interesanti pavadīt laiku, gan izglītojoties, gan iepazīstot vēstures lappuses. Tas ir izcils galamērķis, lai iepazītu reģiona kultūrvēsturi un aplūkotu vērtīgas ekspozīcijas un piedalītos radošās darbnīcās.

## 3 iemesli, kāpēc apmeklēt:

-  Apskatāms karalisks melno gulbju pāris
-  Muižā darbojas gandrīz 80 gadus vecs reģionālais muzejs ar vērtīgām kolekcijām
-  Muižas un parka ansamblis ir viens no izcilākajiem klasicisma paraugiem Lietuvā



# Rokišķu muižas parka plāns



Noskenē un atdzīvini  
šo lappusi!

**600** overly

- |   |  |   |
|---|--|---|
| 1 Muižas kungu māja                                     | 5 Galvenie vārti                           | 9 Briežu dārzs                                    |
| 2 Bijusī kalpu māja – izstāžu zāles                     | 6 Vārtsarga māja                           | 10 Melno gulbju mitne                             |
| 3 Bijusī kalpu māja – L. Šepkas kokgriezumu ekspozīcija | 7 Klēts – Ziemassvētku silītes ekspozīcija | 11 Bijusī alus darītava                           |
| 4 Rokišķu Reģionālā muzeja administrācija               | 8 Spēļu laukums                            | 12 Kalpu ēka                                      |
|   |  | 13 Bijusī smēde – izglītības nodarbības, darbnīca |





# Salu muižas parks

*Adrese* Parko g., Salos, Rokiškų rajons, Lietuva

*GPS* 55.810662, 25.370669

*Mājaslapa* www.rokiskiotic.lt

*Tālrunis* +370 61000610

*Parka platība* 7 ha

*Parka veidošanās* 16. gs.

*laiks un stils* Nav zināms

*Vēsturiskie* Sieniauskiju ģimene (īpašumā no 1555. līdz  
*īpašnieki* 1566. gadam), J. Radvils (īpašumā no 1567.  
līdz 1589. gadam), M. Konopackis (īpašumā  
no 1589. līdz 1631. gadam), K. R. Jaunasis  
(īpašumā no 1632. līdz 1661. gadam), Morikoņu  
dzimta (īpašumā no 1661. līdz 1855. gadam),  
Tīzenhauzu dzimta (īpašumā no 1855. līdz 1880.  
gadam), Pšezdziesku dzimta (īpašumā no 1880.  
līdz 20.gs. vidum)




*Parka pieejamība* Brīvi pieejams

*Muižas* Pieejams apskates objekts  
*pieejamība*

*Tuvākais TIC* Rokiškų Tūrisma un tradicionālo amatu  
informācijas un koordinācijas centrs  
+370 45851044, +370 61000610  
www.rokiskiotic.lt

Salu muižas parks ir viens no vecākajiem Lietuvā – vietas veidošanās laiks datēts ap 16. gadsimtu, bet muiža, kāda tā redzama mūsdienās, un parks veidots ap 19. gadsimta vidu. Tas glabā daudzus noslēpumus un dabas bagātību – 200 gadus vecas papeles, retas putnu sugas, 4 sikspārņu sugas, kas uzmanīgu vērotāju aicina veidot savu sajūtu kolāžu. Muižas parka ansamblis ir dažādu stilu apvienojumu pērle, kas senākos laikos bijis pazīstams kā lieliska viesību vieta, bet mūsdienās pacietīgi gaida jaunu atdzimšanu.

## 3 iemesli, kāpēc apmeklēt:

-  Muižas ansamblis atrodas Dviraģu ezera vidū uz salas
-  Izcilu papeļu eksemplāri, no kuriem viens – 1,9 metri diametrā
-  Teritorija bijusi slavena laču mēdišanas vieta





# Adomines muižas parks

**Adrese** A. Vilenišķio g. 3, Adomyne,  
Kupišķu rajons, Lietuva

**GPS** 55.748808, 25.30464

**Mājaslapa** www.infokupiskis.lt

**Tālrinis** +370 61129113

**Parka platība** 3 ha

**Parka veidošanās  
laiks un stils** 19. gs. sākums  
Angļu ainavu parks

**Vēsturiskie  
īpašnieki** Plāteru dzimta (īpašumā 16. gs.),  
Žurausku dzimta (īpašumā  
no 17. līdz 19. gs.)  
A. Vilenišķis (īpašumā no  
1880. līdz 1921. gadam)




**Parka pieejamība** Brīvi pieejams

**Muižas  
pieejamība** Pieejams apskates objekts

**Tuvākais TIC** Kupišķu rajona Tūrisma un  
uzņēmējdarbības centrs  
+370 45952505  
www.infokupiskis.lt

Adomines muižas parks ir brīnišķīga vieta, kur paslēpties no ikdienas steigas – liepziedu medus smarža reibina pavasarī, koši sārtās rozes ar savu skaistumu apbur vasarā, bet vakaros baudāmi varžu daudzbalssīga kora koncerti. Savukārt rudenī žilbina zelta lapu paklāji, bet ziemā koki ietinas baltās seģenēs, un iestājas rāms klusums. Gadalaiku krāšņums baudāms simtgadīgajā Milestības alejā. Parkā paslēpti arī reto koku sugu dārgumi – Amūras korķa koks, sarkanais ozols, Mandžūrijas riekstu koks un citas sugas. Muižas telpas mūsdienās kalpo gan kā medicīnas pakalpojumu saņemšanas punkts, gan kā vietējais Kultūras centrs, kur pieejamas saistošas izglītības programmas, tematiskas ekskursijas, vietējo labumu degustācijas, senu tradīciju kopēju priekšnesumi.

## 3 iemesli, kāpēc apmeklēt:

-  Lielisks, atjaunots koka muižas arhitektūras paraugs ar iekoptu parku kultūras pasākumiem
-  Papildināt prasmes un zināšanas radošajās darbnīcās
-  Iespēja nogaršot īpašās Adomines "Pagrabines" smalkmaizītes





# Ērberģes muižas parks

*Adrese* Skolas iela 1, Ērberģe, Mazzalves pagasts,  
Neretas novads, Latvija

*GPS* 56.364667, 25.017328

*Mājaslapa* [www.neretasnovads.lv](http://www.neretasnovads.lv)

*Tālrūnis* +371 29339832

*Parka platība* 7,8 ha

*Parka veidošanās  
laiks un stils* 19. gs. vidus  
Angļu ainavu parks

*Vēsturiskie  
īpašnieki* Indriķis Selle (?), Volfu dzimta (īpašumā no  
1582. līdz 1686. gadam), Fitinghofu dzimta  
(īpašumā no 1686. līdz 1703. gadam),  
Taubes dzimta (īpašumā no 1703. līdz 1806.  
gadam), Hānu dzimta (īpašumā no 1806. līdz  
1920. gadam)




*Parka pieejamība* Brīvi pieejams

*Muižas  
pieejamība* Pieejams apskates objekts.  
Nepieciešama iepriekšēja pieteikšanās  
(muižas ēkā atrodas skola)

*Tuvākais TIP* Mazzalves pagasta Tūrisma  
informācijas punkts  
+371 29339832, +371 26156535  
[www.neretasnovads.lv](http://www.neretasnovads.lv)

Parka viesiem ir iespēja baudīt Ērberģes dabas un kultūrvēsturiskās bagātības Zilās dāmas pavadībā. Leģendu takā mīt daudz nostāstu par muižas bijušajiem saimniekiem, bet parka koki glabā noslēpumus, kurus var uzzināt tikai ierodoties šeit. Parka lielākā vērtība ir deviņi dižkoki, piemēram, parastā kļava (3,8 metri stumbra diametrā, saukta par Ērberģes kļavu), Eiropas segliņš, parastā liepa. Par parka apmeklējuma muzikālo pavadījumu rūpēsies vietējo siļu, dzeņu un pūču ansamblis, bet brīvdabas degustāciju rudenī aicina nobaudīt lazdas, bārbeles un vilkābeles. Muižas ēkā pēc garākas pastaigas ir iespēja nogaršot īpašu raganisko cienastu.

## 3 iemesli, kāpēc apmeklēt:

-  Aizraujošo Leģendu taku apmeklēšana
-  Pastaiga Zilās dāmas pavadībā
-  Iespēja nobaudīt īpašu raganisko cienastu







# Vīgantes muižas parks

**Adrese** "Vīgante", Staburaga pagasts,  
Jaunjelgavas novads, Latvija

**GPS** 56.574270, 25.496108

**Mājaslapa** [www.jaunjelgava.lv](http://www.jaunjelgava.lv)

**Tālrunis** +371 29892925

**Parka platība** 17,6 ha

**Parka veidošanās  
laiks un stils** 18. gs.  
Angļu ainavu parks

**Vēsturiskie  
īpašnieki** Kristofers Hoenastenbergs-Vīgands (?),  
Krēgeru dzimta (?), Fridrihs fon Ridigers  
(1783-1856), Konstantīns fon Rengartens  
(1864-1906), Brinkenu dzimta (?), Vitenu  
dzimta (?), Štempelu dzimta (?), Bēru  
dzimta (?)




**Parka pieejamība** Brīvi pieejams

**Muižas  
pieejamība** Muižas ēkas tika sagrautas  
Pirmā pasaules kara darbības  
rezultātā 1917. gadā un vairs  
netika atjaunotas

**Tuvākais TIP** Jaunjelgavas Tūrisma informācijas punkts  
+371 29391109, +371 29892925  
[www.jaunjelgava.lv](http://www.jaunjelgava.lv)

Bagātas vēstures un kultūras liecības sevi glabā Vīgantes muižas parks, par kura varenību var nojaust pēc dažādiem nostāstiem un leģendām. Brīnišķīgs ainavu parks Daugavas malā, kas pēc Daugavas uzpludināšanas slēpj sevī piemiņas vietu zudušajam Staburagam – kādreiz augstākajam ūdenskritumam Latvijā. Šeit atrodas arī Latvijas brīvvalsts laika prezidentu stādīti ozoli. Pastaigu takas aizvedīs vienreizējā gadalaiku meditācijā, piedzīvojot gan zilo neaizmirstīšu klājumu un putnu dziesmu melodijas pavasarī, Daugavas anemoņu un liepu ziedēšanu vasarā, dižkoku lapu krāsošanos un riekstu baudīšanu rudenī, kā arī Daugavas rāmo plūdumu ziemā.

## 3 iemesli, kāpēc apmeklēt:

-  Doties izbraukumā ar kuģīti "Vīgante"
-  Dalīties atmiņās par zudušajām dabas un kultūras vērtībām – Staburaga klinti, Liepavotu, Dziesmu svētku estrādi
-  Apskatīt 41 eksotisku koku sugu – sveķu lazdas, ziemas ozols, riekstkoks un citas





# Skrīveru dendroloģiskais parks

<i>Adrese</i>	Skrīveru dendroloģiskais parks, Daugavpils – Rīga šoseja, Latvija
<i>GPS</i>	56.617106, 25.057759
<i>Mājaslapa</i>	<a href="http://www.skriveri.lv">www.skriveri.lv</a>
<i>Tālrunis</i>	+371 28633643
<i>Parka platība</i>	16,9 ha
<i>Parka veidošanās laiks un stils</i>	19. gs. beigas Angļu ainavu parks
<i>Vēsturiskie īpašnieki</i>	Augusts fon Siverss (1825–1876) Fridrihs Maksimilians Oskars fon Siverss (1857–1919)
<i>Parka pieejamība</i>	Brīvi pieejams
<i>Muižas pieejamība</i>	Muižas ēka nav saglabājusies. Pirmā pasaules kara laikā pils tika pilnībā nopostīta un nav atjaunota
<i>Tuvākais TIP</i>	Skrīveru Tūrisma informācijas punkts +371 25661983 <a href="http://www.visit.skriveri.lv">www.visit.skriveri.lv</a>



Lieliskas dabas degustācijas – riekstus, bārbeles un mežabeles augļus – rudenī piedāvā Skrīveru dendroloģiskais parks, kam ir bagāta vēsture, bet no kādreizējā spožuma saglabājies vērtīgs parks ar 380 neparastiem sugu eksemplāriem, kas izvietoti 19 svešzemju floras apgabalos. Brīnumi ir katrā gadalaikā – pavasarī zied vizbulītes – zilās, dzeltenās, rozā un baltas, bet virs tām kā garas matu cirtas vijas kāriju lapotnes. Vasarā apmeklētājus reibina daudzveidīgā liepu ziedu smarža, pterokārija vienmēr pārsteidz ar garajām spurdzēm un kokveida lazda ar lāču ķepiņām. Rudenī, kad krīt lapas, japāņu katsura apbur ar brīnišķīgi saldu konfekšu smaržu, snuķaugļu lazda ar rieksta interesanto formu, bet ūsainā avene nav atstājusi vienaldzīgu nevienu. Pašā kailsalā – novembra vidū – uzreiz Virdžīnijas burvjulazda.

## 3 iemesli, kāpēc apmeklēt:

- Atrast un apskatīt 30 pasaulē reti sastopamas koku sugas
- Vērot gadalaiku pāreju Daugavas ainavā no divām 17 metrus augstām parka terasēm
- Iepazīt interesantus risinājumus parka apsaimniekošanā



Šī brošūra ir sagatavota Interreg V-A Latvijas – Lietuvas pārrobežu sadarbības programmas 2014-2020 projekta LLI-313 "Aizraujošais ceļojums muižu parkos četros gadalaikos"/ "4SeasonsParks" ietvaros, kura mērķis ir veicināt kultūrvēstures objektu ilgtspēju, palielināt to pievilcību apmeklētājiem. Projekta kopējās izmaksas: 692 246,76 EUR (t.sk. ERAF finansējums: 588 409,75 EUR). Šī brošūra ir sagatavota ar Eiropas Savienības finansiālo atbalstu. Par šīs brošūras saturu pilnībā atbild Zemgales plānošanas reģions, un tas nekādos apstākļos nav uzskatāms par Eiropas Savienības oficiālo nostāju.

Izdevējs: Zemgales plānošanas reģions, [www.zemgale.lv](http://www.zemgale.lv), 2019.

Pateicamies par sadarbību projekta partneriem: Rokišķu Reģionālajam muzejam, Jelgavas novada pašvaldībai, Kokneses novada domei, Pakrojas rajona pašvaldībai, objektu īpašniekiem un Zemgales un Ziemeļlietuvas tūrisma informācijas sniedzējiem, kas piedalījušies izdevuma tapšanā.

Izdevumā izmantotas fotogrāfijas no Latvijas un Lietuvas Tūrisma informācijas sniedzēju, objektu īpašnieku, G. Timermaņa un Zemgales plānošanas reģiona arhīviem.

Dizains, makets: Anda Nordena

ISBN 978-9934-8887-1-7



**Interreg**  
**Latvija-Lietuva**

Eiropas Reģionālās attīstības fonds



EIROPAS SAVIENĪBA

